

Załącznik Nr 1  
Do uchwały Rady  
Gminy Uście Gorlickie  
Nr XXVI/270//2009  
z dnia 25 marca 2009



*PLAN ODNOWY MIEJSCOWOŚCI*

*KONIECZNA*

*NA LATA 2009-2015*

**SPIS TREŚCI:**

<b>I.</b>	<b>ZAŁOŻENIA PLANU.....</b>	<b>3</b>
<b>II.</b>	<b>CHARAKTERYSTYKA MIEJSCOWOŚCI.....</b>	<b>4</b>
2.1	Położenie.....	4
2.2	Zarys historii.....	6
2.3	Demografia .....	9
3.4	Charakterystyka miejscowości .....	9
<b>III.</b>	<b>INWENTARYZACJA ZASOBÓW MIEJSCOWOŚCI.....</b>	<b>10</b>
3.1	Zasoby przyrodnicze.....	10
3.2	Środowisko kulturowe.....	10
3.3	Rolnictwo i gospodarka.....	15
3.4	Szlaki piesze.....	15
3.5	Kapitał ludzki i społeczny.....	15
<b>IV.</b>	<b>MOCNE I SŁABE STRONY MIEJSCOWOŚCI.....</b>	<b>16</b>
<b>V.</b>	<b>ANALIZA MIEJSCOWOŚCI KONIECZNA.....</b>	<b>17</b>
<b>VI.</b>	<b>PROGRAM ODNOWY MIEJSCOWOŚCI.....</b>	<b>20</b>
<b>VII.</b>	<b>OPIS PLANOWANYCH ZADAŃ – REMONT BOISK WIEJSKICH W GMINIE UŚCIE GORLICKIE.....</b>	<b>21</b>
7.1	Uzasadnienie.....	21
7.2	Opis przedsięwzięcia.....	26
7.3	Kosztorys planowanego przedsięwzięcia.....	28
7.4	Harmonogram planowanego przedsięwzięcia .....	28

## I. ZAŁOŻENIA PLANU

Założenia Planu Odnowy Miejscowości Konieczna jest podejmowanie zadań inwestycyjnych i przedsięwzięć aktywizujących miejscową ludność, zaspakajających ich potrzeby społeczne, zwiększających atrakcyjność miejscowości.

Przyjęcie konkretnych zadań i kolejność ich realizacji wynika z nakreślonych przez mieszkańców obszarów potrzeb o znaczeniu priorytetowym dla poprawy jakości życia i inwentaryzacji zasobów miejscowości, identyfikacji oczekiwań mieszkańców dotyczących przyszłości mieszkańców i miejscowości.

Plan jest spójny z Programem Rozwoju Obszarów Wiejskich na lata 2007-2013 Oś 3 *Jakość życia na obszarach wiejskich i różnicowanie gospodarki wiejskiej*, działanie *Odnowa i rozwój wsi* oraz dokumentami strategicznymi gminy i województwa.

Plan Odnowy Miejscowości został opracowany zgodnie z Rozporządzeniem Ministra Rolnictwa i Rozwoju Wsi z dnia 14 lutego 2008 w sprawie *szczegółowych warunków i trybu przyznawania pomocy finansowej w ramach działania „Odnowa i rozwój wsi”* objętego Programem Rozwoju Obszarów Wiejskich na lata 2007-2013.

## II. CHARAKTERYSTYKA MIEJSCOWOŚCI

### 2.1 POŁOŻENIE

Konieczna jest jedną z 20 wsi wchodzących w skład gminy Uście Gorlickie w powiecie gorlickim województwa małopolskiego. Leży w dolinie nad potokiem Zdynia, który jest prawym dopływem rzeki Ropy. Położona jest na wysokości ok. 510 m.n.p.m. – 545 m n.p.m., otoczona od południa Przełęczą Beskid, która zwana jest też czasem Przełęczą Konieczniańską. Od południowego zachodu wznoszą się wzgórza pasma granicznego z górą Beskidek (685m) i Dzielec. Od wschodu wieś otacza Łysa Góra (704 m) ze stokami zw. Buczki i położonymi przy szosie terenami „Łąki za Wodą” oraz graniczna góra Beskid (689m).

#### Konieczna na mapie Województwa Małopolskiego



Konieczna na mapie Gminy Uście Gorlickie



## 2.2 ZARYS HISTORII

„Wioska założona została w XVI wieku, była początkowo osadą znana dopiero z lustracji w 1581 r. Była to pierwsza wiadomość o wsi i wówczas wg. K. Rymuta<sup>1</sup> i J. Reigera<sup>2</sup> zwana była Konieczna, przy czym w 1680 r. nazywano wieś Konieczne ( łem. Koneczna ). Nazwa związana z dawnym „konieczny” tj. znajdujący się na końcu, mająca związek z jej usytuowaniem na końcu, w tym wypadku zarazem na końcu doliny i państwa w bezpośredniej bliskości granicy z Węgrami. Taką samą nazwą Konieczna określano przepływającą przez wieś rzeczkę nad którą znajdują się zabudowania wsi Konieczna.

W XVI w. Konieczna była wsią szlachecką, a w XVIII w. należała do Ankwiczów i Zborowskich. Przez wieś i przez Przełęcz Beskid ( Dujawa ) prowadził stary trakt handlowy. Droga ta łączyła już w XIV wieku Biecz z Bardiowem ( prowadziła przez Rozdziele, Bodaki, Krzywą, i dalej granią Kamiennego Wierchu do przełęczy ).

Pierwsza pisana wzmianka o wsi Konieczna pochodzi z 1570 roku.

W 1581 r. jako wieś szlachecka miała trzy dworzyszczą wołoskie oraz jedno sołtysie<sup>3</sup> i była własnością Piotra Gładysza, pełniącego wówczas także rolę pisarza spiskiego. Należała do parafii w Bednarce.

W 1629 r. wchodziła w skład ziem Powiatu Bieckiego stanowiąc dobra szlacheckie. Rejestry podatkowe z 1629 r. informują, że Jan Domaradzki „ *oddał pobory od 3 łanów wałaskich i 2 komorników bez bydła.*” W 1680 r. są tu 4 dworzyska wałaskie, a w XVIII w wieś należała do Ankwiczów. W 1791 roku właścicielem dóbr w Koniecznej była Anna Cieńska z Ankwiczów. Następnie właścicielami zostaje rodzina Zborowskich. W 1761 roku liczyła

<sup>1</sup> Rymut K. Nazwy miejscowe dawnego Powiatu Bieckiego.

<sup>2</sup> Rieger J. Toponomastyka Beskidu Niskiego i Bieszczadów Zachodnich s. 114 – 170.

<sup>3</sup> Wg. : Czajkowski J. Dzieje osadnictwa historycznego na Podkarpaciu i jego odzwierciedlenie w grupach etnograficznych. s 27 – 166.op.cit s. 120 [w:] Lemkowie w historii i kulturze Karpat. Sanok. M.B.L. 1995. Cz I

184 mieszkańców których liczba spadła w roku 1771 do 121 aby ponownie wzrosnąć w 1777 do 200 osób.

W 1880 r tereny wsi obejmowały 1403 morgi gruntów, w tym 218 morgów lasu z których do właścicieli ziemskich (dworu) należało 190 morgów a do pozostałych gospodarzy 28 morgów lasu świerkowego. Ponadto właściciele ziemscy mieli 36 morgów roli i pastwisk, a do pozostałych mieszkańców wsi należało 781 morgów roli, 224 morgów łąk oraz 144 morgów pastwisk.

Według spisu ludności z 1881 roku wieś zamieszkiwało 388 mieszkańców, natomiast według schematyzmów greckokatolickich we wsi mieszkało 425 grekokatolików należących do parafii w Zduni i 16 rzymskich katolików należących do parafii w Sękowej.

W latach osiemdziesiątych XIX w. we wsi znajdował się urząd pocztowy ( stacja pocztowa ).

Nad wsią w XVIII w. znajdował się duży obóz konfederatów barskich. Powstańcami dowodził tu marszałek Józef Miączyński a często przebywał w tym obozie też Kazimierz Pułaski. Pisane i wydawane za granicą, na terenie dzisiejszej Słowacji ( wówczas na Górnych Węgrzech ) w Preszowie gdzie była siedziba władz konfederacji uniwersały, nie miały w świetle wówczas obowiązujących przepisów mocy urzędowej. Dlatego aby miały moc prawną sygnowano je po polskiej stronie wpisując na nich miejscowość Konieczna. Tak więc efektem tego było to, że właśnie w Koniecznej wydano m. in. akt detronizacji króla i ogłoszenia bezkrólewia. W ten sposób wioska urosła do rangi stolicy konfederatów.

W 1770 roku stoczone zostały tu bitwy z oddziałami rosyjskimi płk. Jełczeninowa i księcia Szachowskiego, który zdobył szaniec 3 sierpnia 1770 roku. Wyparci z zajmowanych pozycji konfederaci, zmuszeni zostali do przekroczenia granicy. W czasie walk konfederatów spaleni uległo część gospodarstw w Koniecznej.

W 1914 roku władze austriackie aresztowały i osadziły w obozie internowania w Thalerhofie 8 osób, z których zmarł w styczniu 1915 roku jeden osadzony Marko Tomaszewik.

W czasie I wojny światowej Konieczna znajdowała się na pierwszej linii frontu. Do Koniecznej ze Stebnickiej Huty o świcie 3 kwietnia na rosyjską stronę przeszedł liczący 1400 żołnierzy i oficerów, złożony prawie wyłącznie z Czechów, jeden z najstarszych pułków Austro - Węgier 28 c. k. pułk piechoty. Swą główną siedzibę miał w Innsbrucku, ale z uwagi że stacjonował jeszcze w 3 innych miejscach m. in. w Pradze, zwano go „praskie dzieci”. Jeszcze tego samego dnia zostali dokumentnie obrabowani przez stacjonujących w Koniecznej kozaków z Kaukaskiej Dywizji Kawalerii, a następnie trafili do rosyjskich jenieckich obozów.

W 1921 roku mieszkało tu 324 osoby wśród których było 311 grekokatolików, 10 rzymskich katolików i 3 Żydów.

Wieś w okresie międzywojennym liczyła 60 gospodarstw.

We wrześniu 1939 roku w walce z Niemcami poległo w Koniecznej dwóch polskich żołnierzy z Batalionu Obrony Narodowej „Gorlice”. Byli to: pochodzący z Kobylanki szeregowy Władysław Jurkiewicz oraz żołnierz z Ropicy Dolnej o nazwisku Zimowski.

Jak wynika z danych<sup>4</sup> w 1947 roku we wsi mieszkało 301 osób.

W dniach 26 - 30 czerwca 1947 roku 283 łemkowskich mieszkańców Koniecznej w ramach Akcji „Wisła” zostało wysiedlonych na Ziemię Zachodnie. W tym czasie do wysiedlenia przewidziane było jeszcze dalszych 11 mieszkańców. Pozostało we wsi 7 mieszkańców – Polaków.

W 1975 roku mieszkało we wsi 87 mieszkańców, a w 1990 - 66 osób w 20 gospodarstwach.

W 2005 Konieczna liczyła 57 stałych mieszkańców”.<sup>5</sup>

---

<sup>4</sup> Wg. Miśiło E.: Akcja „Wisła”, Wyd. Archiwum Ukraińskie- Zakład Wydawniczy „Tyrsa”. Załącznik nr 1.

<sup>5</sup> A. Pieuch „Szlakiem małej i dużej architektury sakralnej Gminy Uście Gorlickie”, Tom II „W dolinie potoku Zdynia”, Drukarnia Glinik, Gorlice



## 2.3 DEMOGRAFIA

W 2008 roku Konieczna liczyła 57 mieszkańców w tym 27 kobiet i 30 mężczyzn, co stanowi 0,86 % mieszkańców gminy.<sup>6</sup>

## 2.4 CHARAKTERYSTYKA MIEJSCOWOŚCI

Wiodącą funkcją miejscowości jest funkcja rolnicza. Mieszkańcy Koniecznej to głównie rolnicy. Źródłem utrzymania rodzin są:

- gospodarstwa rolne [ hodowla bydła, produkcja mleka]
- renty i emerytury
- pomoc z OPS

Konieczna położona jest w Gminie o dużym bezrobociu, wskaźnik bezrobocia wynosi 13,5 %.

Najbliższe instytucje: Urząd Gminy, Ośrodek Pomocy Społecznej, Biblioteka, Bank Spółdzielczy, Urząd Pocztowy znajdują się w Uściu Gorlickim oddalonym o 19 km od Koniecznej. Dzieci obowiązek szkolny realizują w Szkole Podstawowej w Gładyszowie oraz Gimnazjum w Uściu Gorlickim.

W Koniecznej znajduje się przejście graniczne ze Słowacją.

---

<sup>6</sup> Dane USC Uście Gorlickie na dzień 31.12.2008

### III. INWENTARYZACJA ZASOBÓW MIEJSCOWOŚCI

Inwentaryzacja zasobów służy ujęciu stanu rzeczywistego miejscowości, określeniu jego kondycji i możliwości wykorzystania na rzecz rozwoju. Zdiagnozowana sytuacja pozwoli ustalić zasoby wyróżniające miejscowość Konieczna i rozpoznać potencjał jakim dysponuje.

#### 3.1 ZASOBY PRZYRODNICZE

Miejscowość otoczona jest pierścieniami lasów. Walory w postaci różnorodnych cech środowiska przyrodniczego, wartościowe zbiorowiska leśne, bardzo dogodne warunki klimatyczne, czystość powietrza przesądzają o tym, iż Konieczna jest doskonałym miejscem do odpoczynku, grzybobrania i zbierania jagód.

#### 3.2 ŚRODOWISKO KULTUROWE

Na terenie miejscowości Konieczna znajduje się cerkiew prawosławna [wcześniej grekokatolicka] p.w. św. Wasyla Wielkiego. Obecnie cerkiew filialna Parafii Prawosławnej w Gładyszowie. „Nie jest znana data budowy pierwszej cerkwi w Koniecznej, wiadomo natomiast, że istniejąca w połowie XVIII drewniana cerkiew w Koniecznej w zwieńczona była trzema wierchami, tj. wyodrębnionymi dwiema zrębowymi kopułami nad prezbiterium i nawą oraz osobnym przekryciem wysokiej dzwonnicy zbudowanej w formie wieży nad narteksem.<sup>7</sup> Pierwszym znanym z imienia i nazwiska parochem Koniecznej był na początku XVIII wieku Bazyl Męciński, ówczesny dziekan biecki.<sup>8</sup> Pierwotna cerkiew nosiła wezwanie Obrzezania Pańskiego

---

<sup>7</sup> Szanter Z.: Z przeszłości Łemkowszczyzny. Dorzecze górnej Ropy. Historia wsi i sztuka cerkiewna XVIII wieku.

<sup>8</sup> Szanter Z.: Z przeszłości Łemkowszczyzny. Dorzecze górnej Ropy. Historia wsi i sztuka cerkiewna XVIII wieku.

(jeszcze pod koniec pierwszej połowy XVIII w.), które zostało w następnych latach zmienione na obecne. Prawosławna, drewniana cerkiew p.w. Św. Wasyla Wielkiego została zbudowana w 1893 roku ze środków pochodzących od miejscowych parafian.<sup>9</sup> Wg innych danych zbudowana została na początku XX wieku, prawdopodobnie w latach 1902 – 1903.<sup>10</sup> Architektura obecnej cerkwi nie nawiązuje stylistycznie do występującego na tym terenie tradycyjnego cerkiewnego budownictwa łemkowskiego określanego stylem zachodniołemkowskim. Jej wydłużony rzut przyziemia ma kształt krzyża łacińskiego. Zrąb obiektu został posadowiony na solidnym, kamiennym cokole, wybudowanym z obrobionych ciosów piaskowca połączonych cementową zaprawą. W zasadniczym zarysie jest to obiekt trójdzielny, składający się z pięciu elementów. Trójbocznie zamkniętego prezbiterium i dwóch przylegających do niego po obu bokach nieco mniejszych i niższych od pozostałych części zakrystii. Największą jest szersza nieco od pozostałych członów prostokątna nawa przy której znajduje się mający rzut zbliżony do kwadratu - babiniec (przednawie). Zewnętrzne ściany części prezbiterium, północnej zakrystii, wznoszącej się nad babiniec czworobocznej wieży oraz dachy i jego kopuły pokryte zostały blachą. Natomiast ściany części sanktuarium, całej nawy i południowej zakrystii oszalowane są w pionie deskami. W ścianach bocznych znajdują się usytuowane symetrycznie po jednej i po drugiej stronie półkolistie zakończone okna. Po jednym w ścianach prezbiterium i każdej z zakrystii, po dwa w każdej ze ścian nawy, oraz po dwa jedno nad drugim w ścianach wieży. W jej górnej części znajdują się jeszcze małe, okrągłe otwory wentylacyjne (po jednym z każdej strony).

Dachy nad nawą i prezbiterium mają zróżnicowane kalenice, nad nawą dwuspadowy, natomiast nad prezbiterium 5 – cio połaciowy. Na kalenicach dachu nawy i prezbiterium umieszczone zostały ośmioboczne wieżyczki

---

<sup>9</sup> Szanter Z.: Z przeszłości Łemkowszczyzny. Dorzecze górnej Ropy. Historia wsi i sztuka cerkiewna XVIII wieku.s. 96.

<sup>10</sup> Według ustnych, niepotwierdzonych przekazów mieszkańców miejscowości, poprzedniczka obecnej cerkwi znajdowała się w nieco innym miejscu niż obecna świątynia, gdzieś koło gospodarstwa Dymitra Dyczko. Dawna cerkiew spłonęła około 1900 roku. Także tę nową świątynię miał strawić pożar, po którym została odbudowana w 1915 r.

pozornych latarni, nakryte wystającymi przed lico małymi daszkami okapowymi. Na pozornych latarniach i na wieży ośmioboczne hełmy. Na wieży dwuczęściowy cebulasty, nad nawą cebulasty, natomiast kopulasty nad prezbiterium. Całość zwieńczają metalowe krzyże prawosławne z nisko przy podstawie umieszczonym ich skośnym ramieniem.

Do znajdującego się w przednawiu jednego wejścia, chronionego wysuniętym przed lico daszkiem okapowym, prowadzą dwa betonowe stopnie. Drzwi wejściowe duże, drewniane, góra przeszklone. Obok drzwi tablica poświęcona 50 – tej rocznicy akcji „Wisła”. Wewnątrz ładny rokokowy ikonostas”.<sup>11</sup>



---

<sup>11</sup> A. Pieuch „Szlakiem małej i dużej architektury sakralnej Gminy Uście Gorlickie”, Tom II „W dolinie potoku Zdynia”, Drukarnia Glinik, Gorlice



W Koniecznej znajdują się dwa cmentarze z I wojny światowej:

**Cmentarz Nr 46** z I wojny światowej Konieczna –Beskidek, na którym poległo 168 Austriaków i 135 Rosjan. Polegli w styczniu – lutym 1915 r. w walkach o przełęcz. Cmentarz projektował Duśan Jurković. Ogrodzenie z kamiennych słupków, wysoka strzelista wieża z tablicą.



Inskrypcja:

*„Tu wśród ciemnych lasów,  
ziół pachnących i gór  
błyszczących w dali.*

*Dzielni żołnierze pokonawszy  
wroga na spoczynek się udali.”*





**Cmentarz Nr 47** z I wojny światowej, na którym poległo 80 Austriaków i 108 Rosjan. Cmentarz projektował Duśan Jurković.

### 3.3 ROLNICTWO I GOSPODARKA

Gmina Uście Gorlickie jest gminą rolniczą , mieszkańcy Koniecznej utrzymują się z rolnictwa, emerytur, rent, zasiłków dla bezrobotnych, zasiłki z pomocy społecznej.

Na terenie miejscowości nie działają żadne zakłady.

### 3.4 SZLAKI PIESZE

-  Wysowa – Przełęcz Regetowska (646 m n.p.m.) – Jaworzyna Konieczniańska (881 m n.p.m.) – Konieczna – Przełęcz pod Zajęczym Wierchem – Przełęcz Beskid nad Ożenną (590 m n.p.m.)
-  Folusz – Bartne – Banica – Wołowiec – Nieznajowa – Radocyna – Konieczna
-  (LP) Nadleśnictwa Gorlice: Radocyna – Konieczna – Lipna – Czarne – Radocyna
-  od granicy (szlak niebieski) do cmentarza nr 46 na Beskidku (szlak cmentarny)

### 3.5 KAPITAŁ LUDZKI I SPOŁECZNY

Tkwiący w mieszkańcach duży potencjał rozwojowy sprawia, że mieszkańcy są podstawowym zasobem miejscowości. Nakierowani są na rozwój społeczno - gospodarczy warunkujący jakość życia w tym środowisku. Grupa lokalnych liderów wykazuje się własną inicjatywą. Posiadana przez mieszkańców umiejętność integracji i silnego utożsamiania się z miejscowością, przyczynia się do rozwoju kulturalnego miejscowości.

#### **IV. MOCNE I SŁABE STRONY MIEJSCOWOŚCI**

##### **A) MOCNE STRONY**

- walory turystyczne
- położenie przy granicy państwa
- dobrze rozwinięta sieć drogowa – droga wojewódzka do granicy państwa
- możliwość rozwoju handlu i usług, w związku z coraz większym zainteresowaniem agroturystyką
- wielokulturowość i wielowyznaniowość
- tereny pod inwestycje
- bliska odległość do Słowacji

##### **B) SŁABE STRONY**

- niezadowalający stan infrastruktury sportowej – brak boiska sportowego
- brak miejsca do spotkań mieszkańców wsi, brak domu kultury czy świetlicy wiejskiej
- brak placu zabaw
- wysokie bezrobocie
- brak miejsc pracy
- migracja wykształconej młodzieży w poszukiwaniu pracy
- brak chodników przy ruchliwej drodze
- brak planu zagospodarowania przestrzennego
- brak wolnych obiektów do zagospodarowania
- brak rynków zbytu na towary rolne
- brak przetwórstwa rolno- spożywczego,
- słabe gleby
- teren górzysty
- duże koszty związane z prowadzeniem działalności
- zbyt mała ilość osób przyjezdnych (mały ruch turystyczny)



## V. ANALIZA ZASOBÓW MIEJSCOWOŚCI KONIECZNA

DIAGNOZA AKTUALNEJ SYTUACJI		WIZJA STANU DOCELOWEGO	
<b>Co ją wyróżnia?</b>	- czyste środowisko - granica państwa	<b>Co ma ją wyróżniać?</b>	- boisko sportowe dla mieszkańców - rozwój turystyki - rozwój agroturystyki
<b>Jakie pełni funkcje?</b>	- mieszkaniowe	<b>Jakie ma pełnić funkcje?</b>	- mieszkaniowe - sportowe - turystyczne - kulturalne
<b>Kim są mieszkańcy?</b>	- rolnicy - emeryci - renciści - bezrobotni - młodzież	<b>Kim mają być mieszkańcy?</b>	- zintegrowani mieszkańcy wsi - podnoszący kwalifikacje - zaangażowani w życie wsi - aktywna młodzież
<b>Co daje utrzymanie?</b>	-rolnictwo - emerytury - renty -pomoc społeczna - zasiłki dla bezrobotnych	<b>Co ma dać utrzymanie?</b>	- praca w sferze produkcyjno-usługowej we wsi i poza wsią - rolnictwo ekologiczne - działalność gospodarcza - turystyka - agroturystyka
<b>Jak zorganizowani są mieszkańcy?</b>	- Rada Sołecka	<b>W jaki sposób ma być zorganizowana wieś i mieszkańcy?</b>	- stowarzyszenia kulturalne i turystyczne - Grupa Odnowy Wsi
<b>W jaki sposób rozwiązują problemy?</b>	- sporadyczne zebrania wiejskie - indywidualne interwencje u władz gminy	<b>W jaki sposób mają być rozwiązywane problemy?</b>	- okresowe spotkania i zebrania wiejskie - spotkania z władzami gminy - współpraca z sąsiednimi miejscowościami - zwiększenie przepływu informacji między mieszkańcami
<b>Jak wygląda nasza wieś?</b>	- wieś o rozproszonej zabudowie	<b>Jak ma wyglądać nasza wieś?</b>	- estetycznie zagospodarowane posesje - segregacja odpadów i utrzymanie czystości wsi - gospodarstwa agroturystyczne - remont budynków - założenie chodników - założenie skwerów zieleni

PLAN ODNOWY MIEJSCOWOŚCI KONIECZNA

<b>Jaki jest stan otoczenia i środowiska?</b>	- czyste środowisko - brak zanieczyszczeń - liczne tereny zielone	<b>Jaki ma być stan otoczenia i środowiska?</b>	- czyste i przyjazne środowisko dla ludzi i przyrody - wykorzystanie naturalnych walorów przyrodniczych i turystycznych
<b>Jakie jest rolnictwo?</b>	- nie doinwestowane	<b>Jakie ma być rolnictwo?</b>	- innowacyjne - ekologiczne - agroturystyka
<b>Co proponujemy dzieciom i młodzieży?</b>	- ścieżki rowerowe	<b>Co zaproponujemy dzieciom i młodzieży?</b>	- boisko sportowe - ścieżki rowerowe - ścieżki spacerowe i przyrodnicze - udział w rozgrywkach sportowych

**Zestawienie szans i zagrożeń dla rozwoju sołectwa.**

<b>Lp.</b>	<b>Czynnik</b>	<b>Szanse</b>	<b>Zagrożenia</b>
1	<b>Położenie geograficzne</b>	- bliskość do ważnych szlaków komunikacyjnych - korzystne położenie pod względem krajobrazowym (zalew, las, szlaki turystyczne) - sąsiedztwo ze Słowacją (możliwość kontaktów)	- duża odległość do większych aglomeracji
2	<b>Koniunktura gospodarcza – rolnictwo</b>	- korzystne położenie sprzyja możliwości powstania placówek dla obsługi podróżnych (stacja paliw, punkty naprawy samochodów, gastronomia) - dobre warunki dla rozwoju przetwórstwa płodów rolnych (łatwość w pozyskaniu surowca) - możliwość pracy poza terenem wsi - powstanie rolniczych grup producenckich - kursy dokształcające, możliwość przekwalifikowania	- brak odbiorców wytworzonego produktu (ubożające społeczeństwo lokalne) - napływ tanich produktów z zewnątrz - regres w gospodarce rolnej,  - brak zainteresowania terenem przedsiębiorców i inwestorów, którzy chcieli by zainwestować swój kapitał

PLAN ODNOWY MIEJSCOWOŚCI KONIECZNA

3	<b>Atrakcyjność inwestycyjna</b>	<ul style="list-style-type: none"> <li>- korzystne położenie komunikacyjne</li> <li>- czyste, nieskażone środowisko, możliwość wykorzystania ciekawego krajobrazu, wód, lasów dla rozwoju inwestycji o charakterze turystyczno - wypoczynkowym</li> </ul>	<ul style="list-style-type: none"> <li>- brak ożywienia gospodarki</li> <li>- zbyt małe rozpropagowanie atrakcyjności okolicy</li> <li>- brak dostatecznej promocji</li> </ul>
4	<b>Środowisko naturalne</b>	<ul style="list-style-type: none"> <li>- nieskażone środowisko</li> <li>- dużo zieleni</li> <li>- brak przemysłu, który wpływałby niekorzystnie na otoczenie</li> <li>- dbałość mieszkańców o obejścia,</li> <li>- możliwość skorzystanie ze środków pomocowych na inwestycje związane z ochroną środowiska,</li> <li>- korzystne warunki dla uprawiania turystyki pieszej, rowerowej itp.</li> </ul>	<ul style="list-style-type: none"> <li>- brak kanalizacji we wsi, nieszczelne zbiorniki nieczystości powodują zanieczyszczanie wód gruntowych i rowów melioracyjnych</li> </ul>
5	<b>Procesy demograficzne</b>	<ul style="list-style-type: none"> <li>- wzrost liczby ludzi wykształconych,</li> <li>- możliwość realizacji, budownictwa mieszkaniowego i co za tym idzie wzrost liczby mieszkańców</li> </ul>	<ul style="list-style-type: none"> <li>- migracja ludzi wykwalifikowanych i przedsiębiorczych do większych skupisk miejskich</li> <li>- wzrost bezrobocia powodujący wzrost patologii w społeczności</li> </ul>
6	<b>Środki finansowe</b>	<ul style="list-style-type: none"> <li>- możliwość korzystania ze środków UE</li> <li>- program Odnowy Wsi</li> <li>- priorytet w pozyskiwaniu środków dla wsi</li> </ul>	<ul style="list-style-type: none"> <li>- zmniejszenie środków, dotacji dla sołectw z gminy,</li> <li>- brak inwestorów</li> </ul>

## **VI. PROGRAM ODNOWY MIEJSCOWOŚCI**

### **MODERNIZACJA I ROZWÓJ INFRASTRUKTURY REKREACYJNO-SPORTOWEJ I KULTURALNEJ**

1. Remont infrastruktury sportowej – remont boiska sportowego 2009 r
2. Wyznaczenie nowych i modernizacja istniejących szlaków turystycznych 2009-2015

### **MODERNIZACJA I ROZWÓJ INFRASTRUKTURY KOMUNALNEJ**

1. Budowa przydomowych oczyszczalni ścieków 2009-2015

### **ROZWÓJ GOSPODARSTW EKOLOGICZNYCH**

1. Rozwój gospodarstw ekologicznych 2009-2015

### **ZACHOWANIE DZIEDZICTWA KULTUROWEGO I PROMOCJA MIEJSCOWOŚCI**

1. Promocja szlaków turystycznych 2009-2015
2. Imprezy kulturalne i sportowe 2009-2015

## **VII. OPIS PLANOWANYCH ZADAŃ – REMONT BOISK WIEJSKICH W GMINIE UŚCIE GORLICKIE**

### **1. UZASADNIENIE**

Plan Odnowy Miejscowości Konieczna zakłada realizację działań ze sfer życia: rekreacyjno – sportowego i kulturalnego oraz infrastruktury komunalnej. W celu zapewnienia realizacji planowanych działań niezbędny jest remont boiska w Koniecznej. Dzięki funkcjonowaniu boiska sportowego mieszkańcy wsi będą mogli spotykać się na zawodach sportowych integrujących społeczność wiejską. Boiska mają być miejscem organizacji czasu wolnego. Ma również zapoczątkować realizację wspólnych przedsięwzięć na rzecz poprawy warunków i jakości życia na wsi. Obecny stan techniczny boiska wymaga natychmiastowego remontu. Wyremontowane boisko będzie wizytówką wsi.

Uzasadniając powyższe przedsięwzięcie należy zauważyć, że remont boisk sportowych, choć nie przynosi bezpośrednich korzyści materialnych, wpływa na każdą dziedzinę życia. Jest katalizatorem przemian społecznych. Realizacja projektu będzie miała bezpośrednie przełożenie na inne dziedziny życia mieszkańców wsi. Funkcjonowanie boisk umożliwi stworzenie nawyków do aktywnych i zdrowych form spędzania czasu wolnego mieszkańców a szczególnie dzieci i młodzieży, zapewni bogatą ofertę ruchową. Przede wszystkim projekt wzmocni poczucie tożsamości kulturowej, historycznej, narodowej i etnicznej dzieci i dorosłych.

Ważnym elementem jest też to, że projekt „Remont boisk wiejskich w Gminie Uście Gorlickie” spełnia wymogi i wpisuje się w Program Rozwoju Obszarów Wiejskich na lata 2007-2013 Oś 3 *Jakość życia na obszarach wiejskich i różnicowanie gospodarki wiejskiej*, działanie *Odnowa i rozwój wsi* oraz dokumentami strategicznymi gminy i województwa.

Ponadto projekt ten znacząco wpływa na rozwój jednej z polityk horyzontalnych Unii Europejskiej w kwestii zapewnienia mieszkańcom obszarów wiejskich swobodnego dostępu do obiektów sportowych [realizacja polityki równych szans].

Narodowa Strategia Spójności na lata 2007-2013 wskazuje na działania jakie należy podjąć w ciągu najbliższych lat, które mogą uzyskać wsparcie ze środków unijnych. Jednym z celów w/w dokumentu jest „Wyrównywanie szans rozwojowych i wspomaganie zmian strukturalnych na obszarach wiejskich”. Wsparcie w ramach tego celu działania mające na celu wyrównywanie szans rozwojowych na obszarach wiejskich będą się koncentrowały na wsparciu rozbudowy infrastruktury technicznej i społecznej, tworzeniu warunków do rozwoju przedsiębiorczości i nowych miejsc pracy poza rolnictwem, ochronie środowiska, edukacji młodego pokolenia, kształceniu ustawicznym, stworzeniu warunków lepszej dostępności do podstawowych usług.

Projekt wpisuje się w Narodowy Plan Zdrowia na lata 2007-2015, którego nadrzędnym, długofalowym celem strategicznym jest poprawa zdrowia i związanej z nim jakości życia ludności. Ma on zostać osiągnięty między innymi dzięki kształtowaniu prozdrowotnego stylu życia oraz tworzeniu środowiska życia, pracy i nauki sprzyjającego zdrowiu. Realizacja Planu Odnowy Miejscowości Konieczna wpłynie na wypełnienie celu nadrzędnego poprzez realizację następujących celów operacyjnych:

a) Aktywizacja jednostek samorządu terytorialnego i organizacji pozarządowych na rzecz zdrowia społeczeństwa - gmina jako wspólnota mieszkańców jest w stanie lepiej identyfikować lokalne problemy mieszkańców z uwagi na ich małą liczbę, posiada znajomość lokalnej specyfiki zarówno ekonomicznej, społecznej jak i kulturowej.

b) Zwiększenie aktywności fizycznej ludności – aktywność i sprawność fizyczna łączy w sobie aspekty zdrowotne, zmiany stylu życia, prewencji patologii społecznych, wartości etycznych takich jak „Fair play”, przestrzeganie reguł działania zespołowego i pozytywnych wzorców osobowych. Jest też elementem wielu celów zdrowotnych dotyczących stylu życia, takich jak eliminowanie narkomanii, alkoholizmu, przeciwdziałanie otyłości a także przygotowanie szczególnie w aspekcie zmian demograficznych do aktywnego i długiego życia zawodowego.

Realizacja działania „Odnowa i rozwój wsi” Programu Rozwoju Obszarów Wiejskich na lata 2007-2013 tworzy warunki dla rozwoju społeczno-ekonomicznego obszarów wiejskich i aktywizacji ludności wiejskiej przez wsparcie aktywizacji ludności wiejskiej przez wsparcie inwestycyjne przyznawane na realizację projektów związanych z zagospodarowaniem przestrzeni publicznej, w tym utrzymaniem, odbudową i poprawą stanu dziedzictwa kulturowego, przyrodniczego wsi oraz podniesienie atrakcyjności turystycznej obszarów wiejskich.

Celem działania jest wpływanie na poprawę jakości życia na obszarach wiejskich poprzez zaspokojenie potrzeb społecznych i kulturalnych mieszkańców wsi oraz promowanie obszarów wiejskich. Umożliwi rozwój tożsamości społeczności wiejskiej, zachowanie dziedzictwa kulturowego i specyfiki obszarów wiejskich oraz wpłynie na wzrost atrakcyjności turystycznej i inwestycyjnej obszarów wiejskich.

Przewidziane do realizacji w miejscowości Konieczna działania pozostają w pełnej zbieżności i wpisują się w kryteria programowe Programu Rozwoju Obszarów Wiejskich na lata 2007-2013. Koszty przewidziane do poniesienia w ramach przedmiotowego projektu klasyfikują się w:

- budowę, przebudowę lub remont miejsc rekreacji oraz obiektów sportowych, służących do użytku publicznego

Także zakładane przez PROW cele w pełni pokrywają się z planowanymi efektami realizacji przedmiotowej inwestycji:

- podniesienie standardu życia i pracy na wsi [ aktywny tryb życia wpływający na harmonię rozwoju fizycznego i psychicznego, dostęp do infrastruktury sportowej w miejscu zamieszkania, brak konieczności dojazdu ]
- podniesienie atrakcyjności turystycznej [ organizacja okolicznościowych imprez sołeckich i gminnych na płycie stadionu i boiska]
- wzrost atrakcyjności inwestycyjnej [ realizacja projektu przyczyni się do rozwoju sportu i rekreacji a tym samym promocji miejscowości i zainteresowania potencjalnych przedsiębiorców ]
- zaspokojenie potrzeb społecznych i kulturalnych [ integracja mieszkańców podczas zajęć sportowych oraz dla grup kolonijnych przebywających na terenie sołectwa ]
- rozwój tożsamości społeczności wiejskiej i zachowania dziedzictwa kulturowego [ imprezy lokalne na boisku wpływające na rozwój tożsamości społeczności wiejskiej m.in. poprzez organizowane konkursów, dożynek, odpustów, zawodów sportowych i strażackich ]

Projekt jest spójny ze Strategią Województwa Małopolskiego:

Wizją Strategii jest Małopolska – regionem szans, wszechstronnego rozwoju ludzi i nowoczesnej gospodarki, silnym aktywnością swych mieszkańców, czerpiącym z dziedzictwa przeszłości i zachowującym tożsamość w integrującej się Europie.

Pole A Konkurencyjność gospodarcza

Obszar I Społeczeństwo wiedzy i aktywności – cel pośredni lepiej wykształceni, twórczy i przedsiębiorczy mieszkańcy.

Obszar II Gospodarka regionalnej szansy – cel pośredni: konkurencyjna i twórcza, wykorzystująca innowacje i nowoczesne technologie gospodarka.

W kierunkach polityki tego celu wyróżnia się :

- zrównoważone rolnictwo, w tym rolnictwo ekologiczne,
- przyciąganie bezpośrednich inwestycji do regionu,



- rozwój przemysłów czasu wolnego [ do tego przyczyni się remont boiska wiejskiego w Koniecznej ]

Pole B Rozwój społeczny i jakość życia

Obszar V Spójność wewnątrzregionalna – cel pośredni: spójny wewnętrznie, zapewniający równe szanse i możliwości rozwoju region. Cel ten będzie realizowany poprzez następujące kierunki polityki:

- rozwój profilaktyki i ochrony zdrowia,
- integrująca politykę społeczną,
- poprawę kondycji rodziny małopolskiej,
- wzmocnienie społeczeństwa obywatelskiego oraz budowanie tożsamości regionalnej,
- rozwój sieci ośrodków usług publicznych.

Obszar VI Ochrona środowiska – cel pośredni – wysoka jakość życia w czystym i bezpiecznym środowisku przyrodniczym. W ramach tego celu będą realizowane następujące kierunki polityki: gospodarka odpadami, ochrona zasobów wodnych oraz ochrona powietrza.

Obszar VII Dziedzictwo i przestrzeń regionalna – cel pośredni – wysoka jakość środowiska przyrodniczo-kulturowego i przestrzeni regionalnej.

Realizowane kierunki polityki to :

- ochrona i kształtowanie krajobrazu kulturowego
- opieka nad regionalnym dziedzictwem kulturowym

Wysoka jakość środowiska kulturowego Małopolski winna stanowić – podobnie jak wysoka jakość środowiska przyrodniczego – przewagę konkurencyjności regionu, zarówno w sferze przemysłów czasu wolnego, jak i w sferze codziennych warunków życia mieszkańców. Łączenie aktywnej ochrony oraz wzbudzanie zainteresowania, nie tylko ciekawymi obiektami,

ale także historią i kulturą regionu oraz najbliższej okolicy, jest konieczne dla osiągnięcia zmiany w stanie dbałości o zasoby regionalnego dziedzictwa.

Wpisuje się także w Strategię Gminy Uście Gorlickie cel strategiczny 11 poprawa jakości życia mieszkańców, cel główny 11.1 ochrona zdrowia, cel cząstkowy: rozwój sportu i aktywnych form spędzania czasu wolnego.

## **2. OPIS PRZEDSIĘWZIĘCIA**

Priorytetem projektu polegającego na remoncie boisk wiejskich w Gminie Uście Gorlickie jest szerzenie aktywnego spędzania czasu wolnego wśród mieszkańców wsi. Promowanie zdrowego stylu życia zapewni warunki do harmonijnego rozwoju zarówno fizycznego i psychicznego. Zgodnie z rozpowszechnionym w ostatnich latach hasłem „w zdrowym ciele zdrowy duch” prowadzenie aktywnego trybu życia buduje podłoże do rozwijania samodzielności, obowiązkowości oraz kształtuje umiejętność podejmowania odpowiedzialności za siebie i najbliższe otoczenie. Obecnie na terenach wiejskich stan infrastruktury sportowej nie jest zadowalający. Istniejące boisko wiejskie wymaga remontu. Aktualny ich stan, budzący wiele wątpliwości w kwestii technicznej, uniemożliwia pełne ich wykorzystanie. W związku z powyższym władze wsi, mając pełne poparcie we władzach gminnych, za cel postawiły sobie zapewnienie mieszkańcom dostępu do obiektu sportowego odpowiadającego obowiązującym standardom. Realizacja projektu będącego przedmiotem niniejszego Planu ma zagwarantować urzeczywistnienie tak postawionego celu. Właściwy stan boiska wiejskiego umożliwi jego pełne wykorzystanie przy uwzględnieniu indywidualnych potrzeb mieszkańców, w tym szczególnie dzieci i młodzieży. Właściwa jakość nawierzchni boiska umożliwi rozwój nowych dyscyplin sportowych. Poza niewątpliwymi aspektami zdrowotnymi, działania realizowane w ramach przedmiotowego projektu zmierzają do stworzenia miejsca i okazji do spotkań mieszkańców. Na płycie boiska organizowane

będą turnieje i zawody między sołectwami, także imprezy prorodzinne, w tym pikniki. Podejmowane inicjatywy przyczynią się do integracji lokalnej ludności. Warto także podkreślić, że po realizacji projektu z obiektów sportowych będą także mogły korzystać osoby niepełnosprawne. Zapewnienie wszystkim mieszkańcom, w tym dzieci i młodzieży swobodnego dostępu do wyremontowanej infrastruktury sportowej nawiązuje do jednej z polityk horyzontalnych Unii Europejskiej mówiącej o równości szans. Realizacja projektu eliminuje bowiem różnice wynikające z dotychczasowego, ograniczonego dostępu społeczności wiejskiej do obiektów sportowych.

W ramach realizacji projektu przewiduje się remont boisk wiejskich w miejscowościach:

- Konieczna
- Zdynia
- Smerekowiec
- Skwirtne
- Hańczowa
- Kwiatów
- Gładyszów
- Nowica

### 3. KOSZTORYS PLANOWANEGO PRZEDSIĘWZIĘCIA

Ogólny koszt inwestycji to koszt robót w kwocie 608.183,00 brutto.

Koszt remontu boiska w Koniecznej to kwota 47.587,00 zł

Inwestycja będzie realizowana w 2009.

W ramach remontu boiska wiejskiego w Koniecznej planuje się następujące prace :

PRACE
Urządzenie boiska 20m X 40m
Wykonanie ogrodzenia dł. 135 m
Urządzenia sportowe [bramki] – 2 szt

### 4. HARMONOGRAM PLANOWANEGO PRZEDSIĘWZIĘCIA – REMONT INFRASTRUKTURY SPORTOWEJ W GMINIE UŚCIE GORLICKIE

Rozpoczęcie prac sierpień 2009

Zakończenie prac wrzesień 2009