



DZIENNIK URZĘDOWY WOJEWÓDZTWA MAŁOPOLSKIEGO

Kraków, dnia 13 marca 2007 r.

Nr 168

TREŚĆ:

Poz.:

Str.

UCHWAŁY RADY GMINY:

- 1215** — Rady Miasta Gorlice z dnia 25 stycznia 2007 r. w sprawie uchwalenia zmiany miejscowego planu zagospodarowania przestrzennego "Miasto Gorlice - Plan Nr 4" dla działki Nr 688 . . . 4363
- 1216** — Rady Gminy Jabłonka z dnia 14 lutego 2007 r. w sprawie ustalenia tygodniowego, obowiązkowego wymiaru godzin zajęć nauczycieli psychologów, zatrudnionych w szkołach prowadzonych przez Gminę Jabłonka 4367
- 1217** — Rady Miasta Krakowa z dnia 31 stycznia 2007 r. w sprawie uchwalenia miejscowego planu zagospodarowania przestrzennego obszaru "Cmentarz - Prądnik Czerwony, część od strony północnej przy ul. Powstańców" 4368
- 1218** — Rady Miasta Krakowa z dnia 14 lutego 2007 r. w sprawie Regulaminu określającego niektóre zasady wynagradzania nauczycieli zatrudnionych w przedszkolach, szkołach i innych placówkach prowadzonych przez Gminę Miejską Kraków 4389
- 1219** — Rady Miasta Krakowa z dnia 28 lutego 2007 r. w sprawie nadania imienia Zespołowi Szkół Mechanicznych nr 2 w Krakowie, Al. Skrzyneckiego 12 4394
- 1220** — Rady Gminy Pcim z dnia 26 stycznia 2007 r. w sprawie wprowadzenia zmian do Statutu Gminnego Ośrodka Kultury w Pcimiu 4395
- 1221** — Rady Gminy Raba Wyżna z dnia 16 lutego 2007 r. w sprawie ustalenia liczby punktów sprzedaży napojów alkoholowych zawierających powyżej 4.5% alkoholu (z wyjątkiem piwa) przeznaczonych do spożycia poza miejscem sprzedaży i w miejscu sprzedaży 4395

ZARZĄDZENIE:

- 1222** — Burmistrza Miasta Grybowa z dnia 4 lutego 2007 r. zmieniające zarządzenie w sprawie nadania regulaminu organizacyjnego dla Urzędu Miejskiego w Grybowie 4395

1215

**Uchwała Nr 24/V/2007
Rady Miasta Gorlice
z dnia 25 stycznia 2007 r.**

w sprawie uchwalenia zmiany miejscowego planu zagospodarowania przestrzennego "Miasto Gorlice - Plan Nr 4" dla działki Nr 688.

Działając na podstawie przepisów art. 18 ust. 2 pkt. 5 Ustawy z dnia 8 marca 1990 r. o samorządzie gminnym (Dz. U. z 2001 r. Nr 142 poz. 1591 z późn. zm.), art. 3 ust. 1, art. 20 ust. 1 Ustawy z dnia 27 marca 2003 r. o planowaniu i zagospodarowaniu przestrzennym (Dz. U. Nr 80 poz. 717) oraz Ustawy z dnia 3 lutego 1995 r. o ochronie gruntów rolnych i leśnych (Dz. U. z 2004 r. Nr 121 poz. 1266 z późn. zm.) w związku z uchwałą Nr 461/XLIX/06 Rady Miasta Gorlice z dnia 29 czerwca 2006 r. Rada Miasta Gorlice uchwała, co następuje:

USTALENIA FORMALNE

§ 1

Ileokroć w treści uchwały jest mowa o:

- 1) "**Planie dotychczasowym**" - należy przez to rozumieć miejscowy plan zagospodarowania przestrzennego "Miasto Gorlice - Plan Nr 4" wprowadzony uchwałą Nr 362/XXXIX/2005 Rady Miasta Gorlice z dnia 29 września 2005 r. (Dz. Urz. Woj. Małopolskiego Nr 621 poz. 4257 z 2005 r.),
- 2) "**Planie**" - należy przez to rozumieć zmianę planu dotychczasowego dla terenu obejmującego działkę Nr 688 przy ulicy 11 Listopada w Gorlicach, uchwaloną niniejszą uchwałą,
- 3) "**Rysunku planu**" - należy przez to rozumieć rysunek planu wymienionego w punkcie 2 sporządzony na mapie sytuacyjno-wysokościowej, zarejestrowanej w powiatowym Ośrodku Dokumentacji Geodezyjnej i Kartograficznej w skali 1:500 stanowiący załącznik Nr 1, będący integralną częścią niniejszej uchwały,
- 4) "**Studium**" - należy przez to rozumieć studium uwarunkowań i kierunków zagospodarowania przestrzennego miasta Gorlice uchwalone uchwałą Nr 151/XVII/99 Rady Miasta Gorlice z dnia 26 listopada roku.

§ 2

1. Stwierdza się zgodność planu, o którym mowa w § 1 punkt 2, ze studium, o którym mowa w § 1 punkt 4.
2. Uchwala się plan, o którym mowa w § 1 punkt 2.

§ 3

1. W obszarze objętym planem obowiązujące studium, o którym mowa w § 1 punkt 4 nie wyznacza obszarów przestrzeni publicznych, wymagających określenia warunków ich kształtowania.
2. W obszarze objętym planem nie występują tereny zagrożone powodzią i zagrożone osuwaniem się mas ziemnych, nie występują tereny objęte strefą ochrony sanitarnej ujęć wody oraz nie występują obiekty podlegające ochronie na podstawie przepisów odrębnych. Działka Nr 688 znajduje się poza obszarem górniczym "Gorlice - Glinik".
3. W obszarze objętym planem nie zachodzi potrzeba określenia zasad i warunków scaleń i podziałów nieruchomości.
4. Ustalenia planu nie naruszają i nie wykluczają stosowania przepisów odrębnych.

§ 4

Grunty objęte planem klasy B o powierzchni 0,1350 ha nie wymagają zgody, o której mowa w art. 7 ust. 2 Ustawy z dnia 3 lutego 1995 r. o ochronie gruntów rolnych i leśnych (Dz. U. z 2004 r. Nr 121 poz. 1266 z późn. zmianami).

USTALENIA OGÓLNE

§ 5

Ustala się następujące **zasady ochrony i kształtowania ładu przestrzennego**:

- 1) obowiązuje ochrona walorów przyrodniczych i krajobrazu, zgodnie z zasadami podanymi w § 6,
- 2) obowiązuje ochrona dziedzictwa kulturowego wg zasad podanych w § 7,

- 3) obowiązują parametry i wskaźniki kształtowania zabudowy i zagospodarowania terenu określone w ustaleniach szczegółowych.

§ 6

Ustala się następujące **zasady ochrony środowiska, przyrody i krajobrazu kulturowego**:

- 1) obowiązuje utrzymanie wysokich standardów środowiska przyrodniczego, w szczególności czystości wód, powietrza atmosferycznego, gleb oraz harmonijnego krajobrazu,
- 2) obowiązuje ochrona przed hałasem i stosowanie urządzeń i zabezpieczeń dla utrzymania na granicy wydzielonego pod usługi terenu, dopuszczalnego poziomu hałasu określonego w przepisach odrębnych jak dla terenów zabudowy mieszkaniowej jednorodzinnej z usługami rzemieślniczymi,
- 3) obowiązuje zakaz przekraczania dopuszczalnych stężeń zanieczyszczenia atmosfery, określonych w przepisach odrębnych,
- 4) na obszarze objętym planem nie występują inne formy ochrony przyrody.

§ 7

Ustala się następujące **zasady ochrony dziedzictwa kulturowego, zabytków oraz dóbr kultury**:

- 1) obowiązuje dostosowanie architektury obiektów do architektury istniejących obiektów, formą i bryłą wpisujących się w krajobraz o parametrach określonych w ustaleniach szczegółowych,
- 2) na obszarze objętym planem nie występują obiekty podlegające ochronie na podstawie ustawy z dnia 23 lipca 2003 r. o ochronie zabytków i opiece nad zabytkami (Dz. U. Nr 162 poz. 1568).

§ 8

Ustala się następujące **zasady modernizacji, rozbudowy i budowy systemów infrastruktury technicznej i komunikacji**:

- 1) zakaz zrzutu nieoczyszczonych ścieków do wód i gleby, zakaz gromadzenia odpadów w miejscach do tego nie wyznaczonych,
- 2) obowiązek zachowania stref ochronnych od linii elektroenergetycznych i sieci gazowych w wielkościach zgodnych z przepisami odrębnymi,
- 3) obowiązek utrzymania istniejącego uzbrojenia w infrastrukturę techniczną,
- 4) realizacja podłączeń do istniejących sieci na warunkach podanych przez zarządzających tymi sieciami.

USTALENIA SZCZEGÓŁOWE

§ 9

1. Teren oznaczony symbolem **UC** obejmujący **działkę Nr 688** przy ulicy 11 Listopada w Gorlicach o powierzchni 0,13 ha, stanowiący grunty klasy B, przeznaczony na **tereny usług komercyjnych** dla realizacji obiektów drobnej wytwórczości i usługowych, w tym dla usług handlu. Dopuszczona realizacja usług handlu na powierzchni użytkowej nie przekraczającej 1000 m². Dopuszczona część mieszkalna dla właściciela. Dopuszczone wydzielenie części administracyjno-biurowej i socjalnej w obiektach. Dopuszczona realizacja obiektów magazynowych i placów postojowych. Dla usług obowiązuje stosowanie technologii bezpiecznych ekologicz-

nie i ograniczenie uciążliwości do granic wydzielonego terenu. Obowiązuje zabezpieczenie powierzchni parkingowych w ilości co najmniej 1 miejsce parkingowe na 65 m² powierzchni usługowej. Obowiązuje wyposażenie w systemy do utylizacji ścieków i usuwanie odpadów w sposób zorganizowany. Na odpływach wód opadowych z utwardzonych placów postojowych obowiązuje zainstalowanie separatorów błota i ropopochodnych. Przed uzyskaniem pozwolenia na budowę obowiązuje dokonanie czynności wynikających z przepisów ustawy o drogach publicznych. Pozostała część działki Nr 688 znajduje się w wyznaczonych planem dotychczasowym liniach rozgraniczających drogę powiatową.

2. Ustala się następujące parametry i wskaźniki kształtowania zabudowy i zagospodarowania terenu:

- 1) w elewacjach wyklucza się stosowanie paneli z tworzyw sztucznych, kamieni otoczaków i jaskrawej kolorystyki. Obowiązuje elewacje w pastelowych kolorach,
- 2) obowiązują dachy strome o kącie nachylenia połaci dachowych 20-35°,
- 3) obowiązuje zakaz realizacji dachów w kolorach jaskrawych (żółtych, szafirowych, pomarańczowych, fioletowych i niebieskich). W pokryciach dachowych wyklucza się stosowanie materiałów nie dopuszczonych przepisami odrębnymi,
- 4) obowiązuje maksymalna wysokość nowych obiektów, nie większa niż trzy kondygnacje nadziemne i nie większa niż 15 m licząc od poziomu terenu istniejącego,
- 5) obowiązuje linia zabudowy w odległości nie bliższej niż 8 m od zewnętrznej krawędzi jezdni drogi powiatowej (ulicy 11 Listopada), nawiązująca do linii zabudowy na działkach sąsiednich,
- 6) dopuszcza się realizację nowych obiektów w odległości bliższej niż 3 m lub w granicy działki od strony południowej na warunkach określonych w stosownym rozporządzeniu w sprawie warunków, jakim powinny odpowiadać budynki i ich usytuowanie,
- 7) w zagospodarowaniu wydzielonego dla usług terenu obowiązuje założenie zieleni izolacyjnej wzdłuż granic działki przyległych do wyznaczonych planem dotychczasowym terenów zabudowy mieszkaniowej. W zagospodarowaniu działki dopuszcza się nie więcej niż 50% powierzchni zabudowanej obiektami kubaturowymi.

3. Ustala się następujące zasady obsługi w zakresie infrastruktury technicznej:

- 1) zaopatrzenie w wodę z istniejącej miejskiej sieci wodociągowej na warunkach określonych przez zarządzającego siecią,
- 2) odprowadzenie ścieków (dotyczy ścieków w rozumieniu przepisów art. 9 ust. 1 punkt 16 ustawy z dnia 18 lipca 2001 roku "Prawo wodne") do komunalnej sieci kanalizacji sanitarnej na warunkach określonych przez zarządzającego siecią,
- 3) ogrzewanie obiektów indywidualne, oparte o ekologiczne nośniki energii zapewniające najniższy poziom emisji zanieczyszczeń powietrza. Zalecane stosowanie oleju opałowego, gazu lub energii elektrycznej,
- 4) doprowadzenie energii elektrycznej siecią niskich napięć na warunkach określonych przez zarządzającego siecią w oparciu o bilans zapotrzebowania mocy,
- 5) doprowadzenie gazu z istniejącej sieci gazowej na warunkach określonych przez zarządzającego siecią,
- 6) usuwanie odpadów poprzez segregację i gromadzenie ich w przystosowanych pojemnikach, usytuowanych zgodnie z przepisami odrębnymi i wywożenie w sposób zorganizowany.

4. Dojazd do wydzielonego terenu istniejącym zjazdem z drogi powiatowej (ulica 11 Listopada) na warunkach określonych przez zarządcę drogi, bez prawa realizacji dodatkowego zjazdu.

USTALENIA KOŃCOWE

§ 10

Do czasu realizacji zagospodarowania ustalonego planem dopuszcza się dotychczasowe użytkowanie i zagospodarowanie.

§ 11

Ustala się wysokość opłaty wyrażoną w stosunku procentowym wzrostu wartości nieruchomości w wyniku uchwalenia planu dla terenów UC w wysokości 5%.

§ 12

Integralną częścią niniejszej uchwały są:

- 1) rysunek - plan w skali 1: 500, zaopatrzonej stosowną klauzulą jako załącznik Nr 1 do uchwały,
- 2) rozstrzygnięcie dotyczące rozpatrzenia uwag wniesionych do projektu planu, stanowiące załącznik Nr 2,
- 3) rozstrzygnięcie dotyczące sposobu realizacji inwestycji z zakresu infrastruktury technicznej, stanowiące załącznik Nr 3.

§ 13

Wykonanie uchwały powierza się Burmistrzowi Miasta Gorlice.

§ 14

Uchwała wchodzi w życie po upływie 30 dni od daty jej publikacji w Dzienniku Urzędowym Województwa Małopolskiego.

§ 15

Uchwała podlega ogłoszeniu na tablicy ogłoszeń Urzędu Miejskiego w Gorlicach, na stronie internetowej www.gorlice.pl/miasto oraz w Biuletynie Informacji Publicznej.

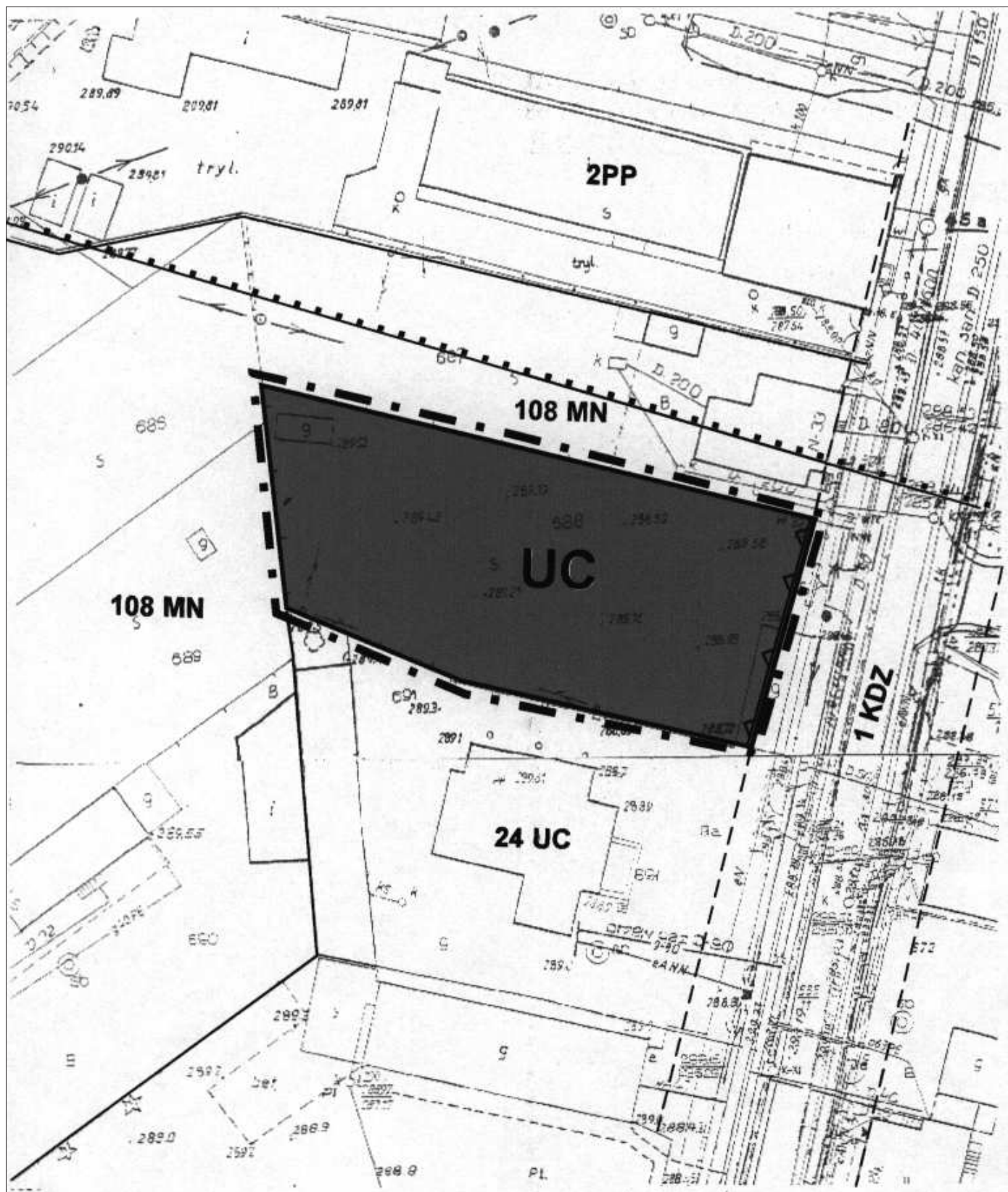
Przewodniczący Rady Miasta Gorlice: *B. Musiał*

ZMIANA MIEJSCOWEGO PLANU ZAGOSPODAROWANIA PRZESTRZENNEGO
"MIASTO GORLICE - PLAN NR 4" - działka Nr 688 przy ul. 11 Listopada w Gorlicach

Załącznik Nr 1
do uchwały Nr 24/V/2007
Rady Miasta Gorlice
z dnia 25 stycznia 2007 r.


RYSUNEK PLANU

skala 1:500





Plan w podanej skali znajduje się w siedzibie Urzędu Gminy,
którego niniejsze opracowanie terenowe dotyczy.


LEGENDA

 Granica terenu objętego planem

USTALENIA PLANU

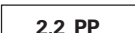
 Linie rozgraniczające tereny o różnych funkcjach i zasadach zagospodarowania


 UC Tereny usług komercyjnych

 Nieprzekraczalna linia zabudowy


INFORMACJA O USTALENIACH PLANU DOTYCZĄCYCH CZASOWEGO W OBSZARZE SĄSIADUJĄCYM Z TERENAMI OBJĘTYMI PLANEM

 1 KDZ Tereny komunikacji (droga powiatowa klasy Z)

 2.2 PP Tereny działalności produkcyjnej o wysokiej intensywności

 24 UC Tereny usług komercyjnych

 108 MN Tereny zabudowy mieszkaniowej jednorodzinnej

 Granica obszaru górniczego "Gorlice - Glinik"

Załącznik Nr 2
do uchwały Nr 24/V/2007
Rady Miasta Gorlice
z dnia 25 stycznia 2007 r.

Rozstrzygnięcie dotyczące rozpatrzenia uwag wniesionych do projektu zmiany miejscowego planu zagospodarowania przestrzennego "Miasto Gorlice - Plan 4" dla działki Nr 688.

Rada Miasta Gorlice, po zapoznaniu się z oświadczeniem Burmistrza Miasta Gorlice, stwierdzającym brak uwag kwestionujących przyjęte ustalenia w projekcie zmiany miejscowego planu zagospodarowania przestrzennego "Miasto Gorlice - Plan 4" dla działki Nr 688 przy ulicy 11 Listopada, w okresie wyłożenia tego projektu do wglądu publicznego i 14 dni po zakończeniu wyłożenia, stwierdza brak potrzeby rozstrzygnięcia, o którym mowa w art. 20 ust. 1 ustawy z dnia 27 marca 2003 roku o planowaniu i zagospodarowaniu przestrzennym (Dz. U. z 2003 r. Nr 80 poz. 717).


Przewodniczący Rady Miasta Gorlice: *B. Musiał*

Załącznik Nr 3
do uchwały Nr 24/V/2007
Rady Miasta Gorlice
z dnia 25 stycznia 2007 r.

WYRYS ZE STUDIUM UWARUNKOWAŃ I KIERUNKÓW ZAGOSPODAROWANIA PRZESTRZENNEGO MIASTA GORLICE - skala 1:10 000

Plan w podanej skali znajduje się w siedzibie Urzędu Gminy, którego niniejsze opracowanie terenowe dotyczy.



 **Strefa aktywności gospodarczej i zaplecza techniczno-gospodarczego miasta**
– preferencje dla nieuciążliwej działalności gospodarczej
– wskazana segregacja funkcji na stykach z istniejącą zabudową mieszkaniową w celu eliminacji negatywnych oddziaływań
– obowiązkowe wprowadzanie zieleni izolacyjnej

Przewodniczący Rady Miasta Gorlice: *B. Musiał*

Rozstrzygnięcie dotyczące realizacji zapisanych w planie inwestycji z zakresu infrastruktury technicznej należących do zadań własnych Gminy oraz zasad ich finansowania

Rada Miasta Gorlice, po zapoznaniu się z oświadczeniem Burmistrza Miasta Gorlice, stwierdzającym brak zapisanych inwestycji z zakresu infrastruktury technicznej należących do zadań własnych Gminy w projekcie zmiany miejscowego planu zagospodarowania przestrzennego "Miasto Gorlice - Plan 4" dla działki Nr 688, stwierdza brak potrzeby rozstrzygnięcia, o którym mowa w art. 20 ust. 1 Ustawy z dnia 27 marca 2003 roku o planowaniu i zagospodarowaniu przestrzennym (Dz. U. z 2003 r. Nr 80 poz. 717).

Przewodniczący Rady Miasta Gorlice: *B. Musiał*

1216

**Uchwała Nr VI/26/2007
Rady Gminy Jabłonka
z dnia 14 lutego 2007 r.**

w sprawie ustalenia tygodniowego, obowiązkowego wymiaru godzin zajęć nauczycieli psychologów, zatrudnionych w szkołach prowadzonych przez Gminę Jabłonka.

Na podstawie art. 18 ust. 2 pkt 15 Ustawy z dnia 8 marca 1990 r. o samorządzie gminnym (t.j. Dz. U. z 2001 r. Nr 142 poz. 1591 z późn. zm.) oraz art. 42 ust. 7 pkt. 3, w związku z art. 91d ustawy z dnia 26 stycznia 1982 r. Karta nauczyciela (t.j. Dz. U. z 2006 r. Nr 97 poz. 674 z późn. zm.) Rada Gminy Jabłonka uchwała co następuje:

§ 1

Ustala się tygodniowy, obowiązkowy wymiar zajęć nauczyciela psychologa szkolnego - 23 godzin.

§ 2

Wykonywanie uchwały zleca się Dyrektorowi Zespołu Ekonomiczno-Administracyjnego Szkół Gminy Jabłonka.

§ 3

Uchwała wchodzi w życie po upływie 14 dni od dnia ogłoszenia w Dzienniku Urzędowym Województwa Małopolskiego.

Przewodniczący Rady Gminy: *E. Moniak*

1217

**Uchwała Nr V/55/07
Rady Miasta Krakowa
z dnia 31 stycznia 2007 r.**

w sprawie uchwalenia miejscowego planu zagospodarowania przestrzennego obszaru "Cmentarz - Prądnik Czerwony, część od strony północnej przy ul. Powstańców".

Na podstawie art. 20 ust. 1 Ustawy z dnia 27 marca 2003 r. o planowaniu i zagospodarowaniu przestrzennym (Dz. U. Nr 80 poz. 717, zm.: z 2004 r. Nr 6 poz. 41, Nr 141 poz. 1492, z 2005 r. Nr 113 poz. 954, Nr 130 poz. 1087, z 2006 r. Nr 45 poz. 319) Rada Miasta Krakowa uchwala, co następuje:

§ 1

1. Uchwała się miejscowy plan zagospodarowania przestrzennego obszaru "Cmentarz - Prądnik Czerwony, część od strony północnej przy ul. Powstańców", zwany dalej "planem", stwierdzając, że jest on zgodny z ustaleniami Studium uwarunkowań i kierunków zagospodarowania przestrzennego Miasta Krakowa.
2. Uchwała dotyczy obszaru położonego po północnej stronie istniejącego Cmentarza Prądnik Czerwony, zgodnie z granicami określonymi w uchwale Nr LXXXVII/886/05 Rady Miasta Krakowa z dnia 14 września 2005 r. w sprawie przystąpienia do sporządzenia miejscowego planu zagospodarowania przestrzennego obszaru "Cmentarz - Prądnik Czerwony, część od strony północnej przy ul. Powstańców".

§ 2

1. Uchwała obejmuje **ustalenia planu** zawarte w treści uchwały oraz w części graficznej planu.
2. Integralnymi częściami uchwały są:
 - 1) **część graficzna planu** obejmująca:
 - a) **Rysunek Planu** w skali 1:1000, stanowiący załącznik **Nr 1** do uchwały, ustalający przeznaczenie i warunki zagospodarowania terenów;
 - b) **Rysunek Rozwiązań Infrastruktury Technicznej** w skali 1:1000, stanowiący załącznik **Nr 2** do uchwały, określający zasady uzbrojenia terenu, w tym przebiegi tras infrastruktury technicznej oraz lokalizację związanych z nimi urządzeń technicznych, które należy traktować jako wskazanie rozwiązań i zasad obsługi - do szczegół-

owego ustalenia na etapie przygotowania inwestycji i wydawania decyzji administracyjnych;

- 2) **Rozstrzygnięcie** (nie będące ustaleniami planu) o **sposobie realizacji zapisanych w planie inwestycji z zakresu infrastruktury technicznej**, które należą do zadań własnych Gminy, oraz zasadach ich finansowania, stanowiące załącznik **Nr 3**.

**ROZDZIAŁ I
Przepisy ogólne**

§ 3

1. Ustalenia planu stanowiące treść uchwały, obejmują:
 - 1) przepisy ogólne zawarte w Rozdziale I;
 - 2) ustalenia obowiązujące na całym obszarze planu zawarte w Rozdziale II;
 - 3) ustalenia dotyczące przeznaczenia terenów i zasad ich zagospodarowania, zawarte w Rozdziale III;
 - 4) przepisy końcowe zawarte w Rozdziale IV.
2. Ustalenia planu stanowiące treść uchwały, odnoszą się odpowiednio do ustaleń wyrażonych w części graficznej planu i obowiązują łącznie, w zakresie określonym uchwałą.
3. Ustalenia planu należy rozpatrywać i stosować z uwzględnieniem przepisów odrębnych.

§ 4

Podstawowym celem planu jest zapewnienie warunków prawnych i przestrzennych dla rozszerzenia istniejącego Cmentarza Prądnik Czerwony, poprzez:

- 1) wprowadzenie regulacji umożliwiających realizację grzebalnych funkcji w rozszerzonej części cmentarza;
- 2) ustalenie rozwiązań obsługi komunikacyjnej i infrastruktury technicznej;
- 3) zapewnienie rezerwy dla przełożenia przebiegu ul. Powstańców, w celu zapewnienia bezkolizyjnych powiązań funkcjonalno-przestrzennych istniejącej i rozbudowywanej części cmentarza.

§ 5

1. Ilekroć w uchwale jest mowa o:
 - 1) **planie** - należy przez to rozumieć miejscowy plan zagospodarowania przestrzennego obszaru "Cmentarz - Prądnik Czerwony, część od strony północnej przy ul. Powstańców";
 - 2) **ustawie** - należy przez to rozumieć Ustawę z dnia 27 marca 2003 r. o planowaniu i zagospodarowaniu przestrzennym (Dz. U. Nr 80 poz. 717, zm.: z 2004 r. Nr 6 poz. 41, Nr 141 poz. 1492, z 2005 r. Nr 113 poz. 954, Nr 130 poz. 1087, z 2006 r. Nr 45 poz. 319);
 - 3) **studium** - należy przez to rozumieć Studium uwarunkowań i kierunków zagospodarowania przestrzennego Miasta Krakowa;
 - 4) **ustaleniach planu** - należy przez to rozumieć przepisy zawarte w treści uchwały oraz w części graficznej planu;
 - 5) **terenie** - należy przez to rozumieć teren wyznaczony w planie, ograniczony na rysunku planu liniami rozgraniczającymi, oznaczony symbolem przypisanym wyłącznie do terenu, na obszarze którego obowiązują te same ustalenia, jeśli z treści uchwały nie wynika inaczej;
 - 6) **przeznaczeniu podstawowym** - należy przez to rozumieć rodzaj przeznaczenia określony w Rozdziale III, który został ustalony jako jedyny lub przeważający na wyzna-

- czonym terenie, na rzecz którego należy rozstrzygać wszelkie ewentualne konflikty przestrzenne, przy zachowaniu zgodności z ustaleniami planu i przepisami odrębnymi;
- 7) **przeznaczeniu dopuszczalnym** - należy przez to rozumieć rodzaj przeznaczenia określony w Rozdziale III inny niż podstawowy, który dopuszczony został w danym terenie jako uzupełnienie lub wzbogacenie przeznaczenia podstawowego na warunkach określonych w ustaleniach planu;
 - 8) **zieleni urządzonej** - należy przez to rozumieć urządzone i utrzymywane zespoły drzew, krzewów oraz zieleni niskiej (trawniki i kwietniki), w tym zieleni w pasach drogowych, z uwzględnieniem obiektów małej architektury i oświetlenia;
 - 9) **dojazdach niewydzielonych** - należy przez to rozumieć niewydzielone liniami rozgraniczającymi na Rysunku Planu istniejące i możliwe do realizacji dojazdy wewnętrzne w celu zapewnienia obsługi komunikacyjnej obiektów lokalizowanych w obrębie terenów wyznaczonych planem;
 - 10) **kolumbarium** - należy przez to rozumieć budowlę naziemną z niszami przeznaczonymi na urny z prochami zmarłych, o wysokości nie większej niż 2,5 m;
 - 11) **ogrodzeniu pełnym** - należy przez to rozumieć mur pełny lub takie ogrodzenie, w którym powierzchnia prześwitów widocznych z kierunku prostopadłego do linii ogrodzenia, wynosi mniej niż 20% powierzchni elewacji ogrodzenia - w każdym z jego segmentów, z wyjątkiem bram i furt;
 - 12) **okresie świątecznym** - należy przez to rozumieć okres od 23 października do 8 listopada;
 - 13) **powierzchni akumulacji** - należy przez to rozumieć nieogrodzoną powierzchnię terenu, przylegającego do chodnika oraz do ogrodzenia cmentarza na odcinku, w którym znajduje się wejście na cmentarz, służącą bezpieczeństwu ruchu pieszego w miejscach jego kumulacji;
 - 14) **obiekt tymczasowy** - należy przez to rozumieć obiekty nie związane trwale z gruntem, służące wyłącznie obsłudze okolicznościowego handlu świątecznego w okresie, o którym mowa w pkt 12;
 - 15) **wielkogabarytowych urządzeniach reklamowych** - należy przez to rozumieć elementy reklamowe - wolnostojące lub umieszczone na obiekcie budowlanym:
 - a) płaszczyznowe - o powierzchni ekspozycji większej niż 6,0 m²,
 - b) trójwymiarowe - o wymiarach, z których co najmniej jeden przekracza 2,0 m,
 - c) o wysokości najwyższej krawędzi elementu przekraczającej 2,5 m od poziomu przyległego terenu,
 - d) słupy i maszty reklamowe o wysokości przekraczającej 13,0 m od poziomu przyległego terenu.
2. Ilekroć w uchwale zostają przywołane nazwy ulic należy przez to rozumieć nazwy nadane ulicom wg stanu na dzień uchwalenia planu.
 3. Pozostałe określenia użyte w uchwale należy rozumieć zgodnie z ich definicjami umieszczonymi w przepisach odrębnych.

§ 6

1. Elementy ustaleń planu zawarte w części graficznej planu:
 - 1) **granica obszaru objętego planem**;
 - 2) **linie rozgraniczające** - wyznaczające granice terenów o różnym przeznaczeniu podstawowym i dopuszczalnym oraz różnych warunkach zabudowy i zagospodarowania, stanowiące jednocześnie nieprzekraczalne linie zabudo-

- wy od strony terenów wyznaczonych dróg, jeśli linii zabudowy nie wyznaczono odrębnie na Rysunku Planu;
- 3) tereny o różnym przeznaczeniu podstawowym i dopuszczalnym oznaczone następującymi symbolami:
 - a) **ZC 1 i ZC 2** - Tereny Cmentarza,
 - b) **KU 1, KU 2 i KU 3** - Tereny Obsługi Komunikacji,
 - c) **KD/Z i KD/L** - Tereny Komunikacji Drogowej;
 - 4) **nieprzekraczalne linie zabudowy** (z zastrzeżeniem pkt 2).
2. Elementy informacyjne zawarte w części graficznej planu - nie stanowiące ustaleń planu:
 - 1) **elementy zakładanych rozwiązań komunikacyjnych** - osie projektowanych dróg, krawędzie jezdni i skrzyżowania;
 - 2) **proponowane rejony lokalizacji przystanków autobusowych i parkingu**;
 - 3) **wskazany przebieg szpalerów zieleni wysokiej w terenach ZC 1 i ZC 2**;
 - 4) **przebieg ścieżki rowerowej**;
 - 5) **proponowane miejsca wejść na cmentarz w terenach ZC 1 i ZC 2**;
 - 6) **proponowany podział organizacji terenu cmentarza w terenie ZC 1.**

ROZDZIAŁ II

Ustalenia obowiązujące na całym obszarze planu

§ 7

1. Istniejące obiekty budowlane i tereny mogą być użytkowane w sposób dotychczasowy, do czasu zagospodarowania terenów zgodnie z planem, o ile przepisy odrębne nie stanowią inaczej.
2. W obszarze planu obowiązuje zorganizowany sposób zaopatrzenia w wodę, odprowadzania ścieków sanitarnych i wód deszczowych oraz zaopatrzenia w gaz i energię elektryczną; wymagana jest jego realizacja - wyprzedzająco lub równocześnie z realizacją innych inwestycji określonych w planie.

§ 8

W celu prawidłowego kształtowania ładu przestrzennego w granicach obszaru objętego planem ustala się:

- 1) zakaz lokalizacji obiektów tymczasowych w terenie ZC 1, ZC 2, KU 1 i KU 3;
- 2) zakaz lokalizacji obiektów tymczasowych w terenie KD/Z, KD/L i KU2, za wyjątkiem okresu świątecznego, w którym dopuszcza się lokalizację tymczasowych obiektów usług handlowych związanych z funkcją cmentarza;
- 3) zakaz lokalizacji jakichkolwiek urządzeń reklamowych, za wyjątkiem terenu KU 1;
- 4) obowiązek urządzenia szpaleru zieleni wysokiej izolującej obszar cmentarza od linii kolejowej i ulicy KD/Z w granicach terenu KD/Z oraz w granicach terenów ZC 1 i ZC 2 po wewnętrznej stronie ogrodzenia cmentarza wzdłuż terenu KD/Z;
- 5) gabaryty budynków, rodzaje dachów (za wyjątkiem obiektów tymczasowych) zostały określone w rozdziale III - wyłącznie w terenach, w których przewiduje się możliwość zabudowy;
- 6) nie określa się kątów połaci dachowych z uwagi na ograniczone funkcje i gabaryty budynków w terenach, w których przewiduje się możliwość zabudowy.

§ 9

1. Ustala się następujące zasady obsługi komunikacyjnej obszaru przez docelowy układ drogowy przedstawiony na Rysunku Planu:

- 1) obejmujący:
 - a) drogę zbiorczą: KD/Z (ul. Powstańców w nowym przebiegu),
 - b) drogę lokalną: KD/L (ul. Reduta, fragmentarycznie położoną w obszarze planu);
 - 2) przewiduje się uzupełnienie istniejącego układu komunikacyjnego nowymi odcinkami dróg i dojazdów, w tym nowy przebieg ul. Powstańców; drogi i dojazdy powinny mieć zapewnione wymagane parametry przestrzenne i dostępność - zgodne z przepisami odrębnymi.
 2. Etapowanie rozbudowy układu drogowego winno uwzględniać efektywność udostępniania terenów dla planowanego zagospodarowania i umożliwiać rozbudowę sieci infrastruktury z uwzględnieniem zapisu § 7 ust. 2.
 3. Niewyznaczone w planie liniami rozgraniczającymi drogi wewnętrzne i dojazdy należy wytyczać w odrębnym trybie; zakres przestrzenny projektu winien obejmować tereny znajdujące się w sąsiedztwie, ze wskazaniem dostępu do drogi publicznej, zgodnego z ustaleniami planu i przepisami odrębnymi oraz z uwzględnieniem możliwości prowadzenia lokalnych sieci uzbrojenia technicznego.
 4. Zmiany układu drogowego w trakcie jego przebudowy nie mogą wyłączać ciągłości funkcjonowania drogi zbiorczej ani dojazdów do nieruchomości.
 5. Projekty przebudowy i budowy układu drogowego winny uwzględniać potrzeby w zakresie budowy układu ścieżek rowerowych z wykorzystaniem układu komunikacyjnego i towarzyszącej zieleni. W procedurach dotyczących przygotowania inwestycji i remontów, które mogłyby mieć wpływ na układ komunikacji rowerowej, jednostki Urzędu Miasta Krakowa są zobowiązane poddać ich rozwiązania ocenie - zgodnie z przepisami wewnętrznymi, obowiązującymi w Gminie Miejskiej Kraków.
 6. Projekty przebudowy i budowy układu drogowego powinny uwzględniać towarzyszącą zieleni, w tym wysoką zieleni izolacyjną od strony ogrodzenia cmentarza oraz możliwość budowy urządzeń ograniczających wpływ zanieczyszczeń komunikacyjnych na tereny sąsiednie.
 7. Ustala się następujące **zasady obsługi obszaru planu przez docelowy układ komunikacji zbiorowej**:
 - 1) do obsługi obszaru przeznacza się trasy i przystanki autobusowe linii stałych i okazjonalnych; przystanki przejazdowe i końcowe mogą być lokalizowane w terenach KD/Z, KD/L i KU 3;
 - 2) dla dróg przeznaczonych do komunikacji autobusowej wymagane jest zastosowanie odpowiednich rozwiązań technicznych (geometrii jezdni i chodników oraz nośności nawierzchni).
 8. Ustala się następujące **zasady lokalizacji i obsługi parkingowej** obszaru:
 - 1) miejsca parkingowe do obsługi obszaru, do stałego i okolicznościowego użytkowania, mogą być lokalizowane na terenach KD/Z, KU 1 i KU 2;
 - 2) dla docelowego stanu funkcjonowania Terenów Cmentarza (ZC1, ZC2) wymagane jest urządzenie w obszarze planu przynajmniej 300 stałych miejsc postojowych;
 - 3) dopuszcza się sukcesywną realizację miejsc postojowych - wyprzedzająco lub równocześnie - odpowiednio do realizacji inwestycji określonych w planie.
- struktury technicznej, w dostosowaniu do potrzeb poszczególnych rodzajów przeznaczenia.
2. Jako generalne zasady obowiązujące w całym obszarze opracowania ustala się:
 - 1) utrzymanie istniejących ciągów, urządzeń i obiektów uzbrojenia, zapewniając możliwość rozbudowy i wymiany;
 - 2) zasadę prowadzenia nowych ciągów uzbrojenia oraz lokalizowania obiektów i urządzeń w obrębie linii rozgraniczających istniejących dróg, dojazdów pieszych i pieszko - jezdnych; z uzasadnionych powodów technicznych i ekonomicznych dopuszcza się inne przebiegi tras infrastruktury technicznej pod warunkiem, że nie będą one naruszać pozostałych ustaleń planu;
 - 3) w granicach planu dopuszcza się lokalizowanie, niewyznaczonych na rysunku planu, podziemnych urządzeń i sieci infrastruktury technicznej w celu obsługi obszaru planu oraz dla realizacji niezbędnych inwestycji pod warunkiem, że ich lokalizacja nie pozostaje w sprzeczności z pozostałymi ustaleniami planu;
 - 4) wzdłuż istniejących, utrzymywanych, budowanych, rozbudowywanych i przebudowywanych sieci (przebiegów) infrastruktury technicznej obowiązują ograniczenia w zakresie zabudowy i zagospodarowania terenów bezpośrednio przyległych, określone w przepisach odrębnych, normach i zasadach ustalonych przez zarządców sieci.
 3. Ustala się następujące zasady budowy, rozbudowy i remontu systemu **zaopatrzenia w wodę** na terenie objętym planem:
 - 1) obszar objęty planem znajduje się w zasięgu wodociągu komunalnego miasta Krakowa, w strefie zaopatrzenia w wodę, pracującej w oparciu o hydrofornię "Na Barciach";
 - 2) utrzymuje się dotychczasowy przebieg sieci wodociągowej ϕ 200 - 250 mm wzdłuż ul. Powstańców oraz ϕ 150 mm w północno-zachodniej części obszaru planu;
 - 3) zaopatrzenie w wodę nastąpi poprzez punkty czerpalne otwarte z sieci wodociągowej w ul. Powstańców;
 - 4) dopuszcza się zasilenie planowanych obiektów w oparciu o istniejące przyłącze wodociągowe, po sprawdzeniu jego przepustowości wraz z jego ewentualną przebudową;
 - 5) w obszarze planu (w jego skrajnej, zachodniej części) przewiduje się lokalizację magistrali wodociągowej ϕ 600 mm oraz rurociągu przelewowo - spustowego ϕ 400 mm - związanych z planowaną realizacją zbiorników wodociągowych "Górka Narodowa" przy ul. Węgrzeckiej (położonych poza obszarem planu);
 - 6) wzdłuż istniejącej i projektowanej sieci wodociągowej w obszarze planu, ze względów eksploatacyjnych i realizacyjnych należy uwzględnić szerokość strefy ochronnej wolnej od zabudowy:
 - a) dla magistrali wodociągowej ϕ 600 mm - pas terenu wolny od zabudowy, w tym od powierzchni grzebalnych oraz kolumbariów, po 8,0 m, licząc od zewnętrznej krawędzi rurociągu po każdej z jego stron, a od elementów małej architektury i zadrzewienia - o szerokości 3,0 m,
 - b) dla rurociągu przelewowo-spustowego ϕ 400 mm - pas terenu wolny od zabudowy, w tym od powierzchni grzebalnych oraz kolumbariów, o szerokości po 5,0 m od wewnętrznej krawędzi rurociągu, a od elementów małej architektury i zadrzewienia - o szerokości 2,0 m,
 - c) dla rurociągów ϕ 150 mm - ϕ 250 mm - pas terenu wolny od zabudowy, w tym od powierzchni grzebalnych oraz kolumbariów, o szerokości po 3,0 m od zewnętrznej krawędzi rurociągu, a od elementów małej architektury i zadrzewienia - o szerokości 1,0 m.

1. W celu zapewnienia prawidłowego funkcjonowania obszaru, w tym spełnienia wymogów sanitarnych, ustala się zasady obsługi obszaru objętego planem w zakresie infra-

4. Ustala się następujące zasady budowy, rozbudowy i remontu systemu **odprowadzania ścieków sanitarnych** z terenów objętych planem:
 - 1) w obszarze planu obowiązuje system kanalizacji rozdzielczej - układ centralny;
 - 2) utrzymuje się istniejące przewody kanalizacji sanitarnej ϕ 250 mm w ul. Węgrzeckiej oraz ϕ 200 mm w zachodniej części obszaru;
 - 3) dopuszcza się rozbudowę, przebudowę i remont funkcjonującego systemu kanalizacji sanitarnej;
 - 4) wzdłuż istniejącej i projektowanej sieci kanalizacyjnej w obszarze planu, ze względów eksploatacyjnych i realizacyjnych dla rurociągów ϕ 200 - 250 mm należy uwzględnić szerokość strefy ochronnej wolnej od zabudowy, w tym od powierzchni grzebalnych oraz kolumbariów, wynoszącej minimum 5,0 m od zewnętrznych krawędzi kanałów oraz pozostawić ochronny pas terenu niezagospodarowanego - bez elementów małej architektury i zadrzewienia - o szerokości minimum 1,0 m licząc od zewnętrznych krawędzi przewodów po każdej z jego stron.
5. Ustala się następujące zasady budowy, rozbudowy i remontu systemu **odprowadzenia wód opadowych** z terenów objętych planem:
 - 1) odwodnienie terenów następuje poprzez:
 - a) sieć kanalizacji deszczowej do funkcjonującego obecnie odwodnienia w istniejącej części cmentarza z zastosowaniem zbiornika retencyjnego,
 - b) odwodnienie liniowe,
 - c) odprowadzenie wód opadowych poprzez podłączenie do istniejącego przewodu kanalizacji deszczowej o przekroju 600 x 900 mm znajdującego się w ul. Reduta;
 - 2) dla pozostałych terenów dopuszcza się powierzchniowe odprowadzenie wód opadowych i wprowadzanie ich do odbiorników lub do gruntu, przy uwzględnieniu przepisów odrębnych, pod warunkiem nienaruszania stosunków wodnych terenu lub uzyskania w tym zakresie wymaganych przepisami odrębnymi rozstrzygnięć administracyjnych;
 - 3) dopuszcza się odwodnienie powierzchniowe poboczami wzdłuż alejek cmentarza;
 - 4) obowiązek oczyszczania wód opadowych i roztopowych, odprowadzanych z powierzchni szczelnych parkingów i dróg, stosownie do wymogów przepisów odrębnych.
6. Ustala się następujące zasady budowy, rozbudowy i remontu **systemu gazowniczego**:
 - 1) utrzymuje się dotychczasowy przebieg:
 - a) magistrali gazociągu ϕ 350 mm średniego ciśnienia, zasilającej wschodnią i północną część miasta Krakowa i przyległe tereny,
 - b) gazociągu ϕ 40 mm średniego ciśnienia, wzdłuż ul. Powstańców;
 - 2) dopuszcza się remont sieci gazowej z możliwością systematycznego zastępowania wyeksploatowanych rurociągów, rurociągami z tworzyw sztucznych;
 - 3) możliwość rozbudowy sieci rozdzielczej średniego ciśnienia;
 - 4) dla istniejących i projektowanych gazociągów średniego ciśnienia przy ustaleniu lokalizacji obiektów i dróg w odniesieniu do tych sieci gazowych musi być ona zgodna z przepisami odrębnymi.
7. Ustala się następujące zasady budowy, rozbudowy i remontu **systemów ciepłowniczych**:
 - 1) utrzymuje się dotychczasowy sposób ogrzewania istniejących obiektów i przygotowania ciepłej wody użytkowej w oparciu o indywidualne źródła ciepła;
 - 2) ze względu na ochronę powietrza atmosferycznego, w przypadku przebudowy, rozbudowy istniejących obiektów oraz budowy nowych, do celów grzewczych i innych (w tym klimatyzacyjnych) należy wykorzystywać paliwa czyste ekologicznie (paliwo gazowe, lekki olej opałowy) oraz energię elektryczną.
8. Ustala się następujące zasady budowy, rozbudowy i remontu **systemu elektroenergetycznego**:
 - 1) źródłem zasilania w energię elektryczną w obszarze objętym planem jest stacja GPZ Górka poprzez stacje transformatorowe SN/nn (położona poza obszarem planu);
 - 2) utrzymany zostanie dotychczasowy przebieg linii elektroenergetycznych średniego i niskiego napięcia:
 - a) napowietrzna linia elektroenergetyczna średniego napięcia 15 kV, zlokalizowana w północnej części obszaru objętego planem,
 - b) kablowa linia elektroenergetyczna średniego napięcia 15 kV, zlokalizowana po północnej stronie ul. Powstańców,
 - c) napowietrzne linie elektroenergetyczne niskiego napięcia 0,4 kV, zlokalizowane w zachodniej części terenu,
 - d) kablowe linie elektroenergetyczne niskiego napięcia 0,4 kV, zlokalizowane wzdłuż ul. Powstańców;
 - 3) planowaną przebudowę napowietrznej linii elektroenergetycznej średniego napięcia w południowo - wschodniej części planu należy wykonać jako kablową, wskazując lokalizację określono w części graficznej planu;
 - 4) planowaną budowę, rozbudowę i modernizację sieci elektroenergetycznej średniego i niskiego napięcia należy wykonać jako kablową doziemną w obrębie pasa drogowego istniejących i projektowanych dróg. Z uzasadnionych przyczyn technicznych i ekonomicznych dopuszcza się inny przebieg sieci, tak, aby nie naruszać pozostałych ustaleń planu;
 - 5) przy ustalaniu lokalizacji obiektów i dróg należy zachować strefy ograniczonego użytkowania, które wynoszą:
 - a) dla linii napowietrznej średniego napięcia - 16 m, licząc po 8,0 m od osi linii,
 - b) dla linii napowietrznej niskiego napięcia - 2,0 m, licząc od skrajnego przewodu linii,
 - c) dla linii kablowej średniego i niskiego napięcia - 1,0 m, licząc od skrajnego przewodu linii;Dopuszczenie mniejszych odległości lokalizacji obiektów budowlanych (w przypadku ich projektowania) wymagać będzie wykonania pomiarów sprawdzających natężenia pola elektromagnetycznego, z zachowaniem przepisów odrębnych.
9. Ustala się następujące zasady budowy, rozbudowy i remontu **systemów telekomunikacyjnych**:
 - 1) zaspokojenie potrzeb w zakresie telekomunikacji nastąpi w oparciu o istniejącą infrastrukturę telekomunikacyjną;
 - 2) w terenie objętym projektem planu dopuszcza się remont istniejącej sieci teletechnicznej, a w przypadku budowy, rozbudowy i przebudowy zaleca się jako sieć kablową doziemną w obrębie pasa drogowego istniejących i projektowanych dróg.
10. Ustala się następujące zasady **gospodarki odpadami**:
 - 1) należy przewidzieć miejsca na pojemniki służące do czasowego gromadzenia odpadów stałych z uwzględnieniem segregacji w miejscu ich powstawania z jednoczesnym wyodrębnieniem odpadów niebezpiecznych, zgodnie z przepisami odrębnymi;
 - 2) gromadzenie i wywóz odpadów w pojemnikach szczelnych, opróżnianych na zasadach obowiązujących w Gminie Miejskiej Kraków.

ROZDZIAŁ III

Przeznaczenie terenów i zasady ich zagospodarowania

§ 11

1. Wyznacza się **TEREN CMENTARZA** oznaczony na rysunku planu symbolem **ZC 1**.
2. Podstawowym przeznaczeniem terenu **ZC 1** jest cmentarz komunalny, stanowiący rozszerzenie istniejącego cmentarza komunalnego Prądnik Czerwony, obejmujący:
 - 1) powierzchnie grzebalne - zgodnie z przepisami odrębnymi - oraz kolumbaria;
 - 2) elementy organizacji przestrzeni cmentarza i komunikacji wewnętrznej w postaci alei głównych i bocznych oraz placów;
 - 3) zieleni urządzoną, wysoką i niską;
 - 4) obiekty i urządzenia infrastruktury technicznej.
3. Jako przeznaczenie dopuszczalne ustala się możliwość lokalizacji obiektów małej architektury związanych z podstawowym przeznaczeniem terenu.
4. Ustala się następujące warunki zagospodarowania terenu **ZC 1**:
 - 1) docelowo należy uwzględnić co najmniej dwa wejścia na teren **ZC 1**;
 - 2) szerokość alei głównych winna wynosić nie mniej niż 7 m (wraz z zielenią urządzoną), a alei bocznych nie mniej niż 2,5 m;
 - 3) należy przewidzieć powierzchnię akumulacji dla pieszych przy wejściach na teren **ZC 1**, od strony ulicy KD/Z, poprzez cofnięcie linii ogrodzenia cmentarza, na odcinku min. 12 m, o odległość min. 6 m;
 - 4) należy przewidzieć powierzchnię akumulacji dla pieszych w pobliżu wejścia na teren **ZC 1** od strony obecnego przebiegu ul. Powstańców, w pobliżu przejścia dla pieszych tak, aby elementy ogrodzenia cmentarza nie ograniczały widoczności w rejonie wejścia i przejścia pieszego przez obecną ul. Powstańców (zapis traci ważność w momencie likwidacji ruchu kołowego w obecnym przebiegu ul. Powstańców);
 - 5) w miejscach akumulacji, o których mowa w ust. 4 pkt. 3 i 4 zabrania się zajmowania powierzchni pod jakiegokolwiek inne funkcje stałe i okazjonalne;
 - 6) należy wprowadzić szpaler zieleni wysokiej izolującej od linii kolejowej i ulicy KD/Z, po wewnętrznej stronie ogrodzenia cmentarza, wzdłuż terenu KD/Z;
 - 7) należy utrzymać wskaźnik powierzchni terenu biologicznie czynnej o wysokości **20%**;
 - 8) ogrodzenie cmentarza na odcinkach istniejących i projektowanych parkingów należy realizować jako pełne;
 - 9) obowiązuje zakaz lokalizacji jakichkolwiek urządzeń reklamowych;
 - 10) w przygotowaniu inwestycji i realizacji zagospodarowania terenu należy uwzględnić uwarunkowania wynikające z odrębnej dokumentacji oraz przepisów odrębnych.

§ 12

1. Wyznacza się **TEREN CMENTARZA** oznaczony na rysunku planu symbolem **ZC 2**.
2. Podstawowym przeznaczeniem terenu **ZC 2** jest cmentarz komunalny, stanowiący rozszerzenie istniejącego cmentarza komunalnego Prądnik Czerwony, obejmujący:
 - 1) powierzchnie grzebalne - zgodnie z przepisami odrębnymi - oraz kolumbaria;

- 2) elementy organizacji przestrzeni cmentarza i komunikacji wewnętrznej w postaci alei głównych i bocznych oraz placów;
 - 3) zieleni urządzoną, wysoką i niską;
 - 4) obiekty i urządzenia infrastruktury technicznej.
3. Jako przeznaczenie dopuszczalne ustala się:
 - 1) obiekty kubaturowe, związane z obsługą techniczną i gospodarczą cmentarza, z wyjątkiem obiektów związanych ze spopielaniem zwłok;
 - 2) obiekty kubaturowe o funkcji sakralnej i recepcyjno-administracyjnej związanej z funkcją cmentarza;
 - 3) nie wyznaczone na rysunku planu dojścia i dojazdy do obiektów, o których mowa w pkt 1 i pkt 2;
 - 4) obiekty małej architektury związane z podstawowym przeznaczeniem terenu.
 4. Ustala się następujące warunki zagospodarowania terenu **ZC 2**:
 - 1) obiekty kubaturowe, o których mowa w ust. 3 pkt 1 i 2 wraz z koniecznymi dojazdami mogą zajmować maksymalnie 20% powierzchni terenu **ZC 2**;
 - 2) obiekty kubaturowe, o których mowa w ust. 3 pkt 1 i 2 należy lokalizować w granicach wyznaczonej na rysunku planu w terenie **ZC 2** nieprzekraczalnej linii zabudowy;
 - 3) maksymalna wysokość obiektów kubaturowych, o których mowa w ust. 3 pkt 1 i 2 może wynosić 8 m; dopuszcza się realizację dominanty związanej z obiektem sakralnym (realizowanej na obiekcie lub wolnostojącej) o wysokości nieprzekraczającej 13 m, liczonej od powierzchni terenu;
 - 4) obsługa komunikacyjna obiektów, o których mowa w ust. 3 pkt 1 i 2 od strony ulicy KD/Z;
 - 5) należy uwzględnić co najmniej dwa wejścia na teren **ZC 2**, w tym jedno wejście główne;
 - 6) należy przewidzieć powierzchnię akumulacji dla pieszych przy wejściu głównym na teren **ZC 2**, poprzez cofnięcie linii ogrodzenia cmentarza na odcinku min. 20 m o odległość min. 10 m;
 - 7) należy przewidzieć powierzchnię akumulacji dla pieszych przy pozostałych wejściach na teren **ZC 2**, poprzez cofnięcie linii ogrodzenia cmentarza na odcinku min. 12 m o odległość min. 6 m;
 - 8) w miejscach akumulacji, o których mowa w ust. 4 pkt 6 i 7 zabrania się zajmowania powierzchni pod jakiegokolwiek inne funkcje stałe i okazjonalne;
 - 9) należy wprowadzić szpaler zieleni wysokiej izolującej od linii kolejowej i ulicy KD/Z, po wewnętrznej stronie ogrodzenia cmentarza, wzdłuż terenu KD/Z;
 - 10) przy realizacji alei, szerokość alei głównych winna wynosić nie mniej niż 7 m (wraz z zielenią urządzoną), a alei bocznych nie mniej niż 2,5 m;
 - 11) wskazuje się w terenie **ZC 2** kontynuację przebiegu alei głównej z terenu **ZC 1**, w powiązaniu funkcjonalnym z parkingiem projektowanym w zachodniej części obszaru planu;
 - 12) w przebiegu alei głównej należy w miarę możliwości utrzymać istniejące szpalery zieleni wysokiej;
 - 13) należy utrzymać wskaźnik powierzchni terenu biologicznie czynnej - **20 %**;
 - 14) ogrodzenie cmentarza na odcinkach istniejących i projektowanych parkingów należy realizować jako pełne;
 - 15) w przygotowaniu inwestycji i realizacji zagospodarowania terenu należy uwzględnić uwarunkowania wynikające z odrębnej dokumentacji oraz przepisów odrębnych.

§ 13

1. Wyznacza się **TERENY KOMUNIKACJI DROGOWEJ** oraz określa się dla nich następujące elementy układu drogowego:
 - 1) droga zbiorcza **KD/Z**;
 - 2) droga lokalna **KD/L**.
2. Dla dróg, wymienionych w ust. 1, ustala się rezerwy terenu, wyznaczone na rysunku planu.
3. Wzdłuż drogi zbiorczej **KD/Z**, na odcinku przylegającym do terenu **KU 1** wymagana szerokość chodnika 10 m.
4. Urządzeniami o przeznaczeniu podstawowym w obrębie linii rozgraniczających dróg, wymienionych w ust. 1 są:
 - 1) elementy dróg i urządzenia obsługi uczestników ruchu: jezdnie, chodniki, ścieżki rowerowe, pasy i zatoki postoje, parkingi, pasy zieleni, przejścia piesze i przejazdy rowerowe, zatoki przystankowe, zadaszenia przystankowe;
 - 2) urządzenia techniczne dróg: odwodnienie i oświetlenie dróg, bariery i wygradzenia, znaki drogowe, urządzenia sterowania ruchem, objekty i urządzenia służące bezpieczeństwu i ograniczaniu uciążliwości komunikacyjnej.
5. Jako przeznaczenie dopuszczalne ustala się możliwość lokalizacji:
 - 1) ciągów, obiektów i urządzeń infrastruktury technicznej, nie związanych funkcjonalnie z drogami;
 - 2) obiektów związanych z obsługą pasażerów, w ramach zagospodarowania przystanków;
 - 3) obiektów małej architektury;
 - 4) w okresie świątecznym tymczasowych obiektów usług handlowych związanych z funkcją cmentarza - zgodnie z przepisami odrębnymi - za wyjątkiem części terenu **KD/Z**, przylegającej do terenu **KU 1**.
6. Dla tras rowerowych, wskazanych na Rysunku Planu, wymagane jest rezerwowanie odrębnej jezdni lub wydzielenie części chodnika.

§ 14

1. Wyznacza się **TERENY OBSŁUGI KOMUNIKACJI - KU 1**.
2. Podstawowym przeznaczeniem terenu **KU 1** są wydzielone parkingi dla pojazdów osobowych.
3. Jako przeznaczenie dopuszczalne ustala się:
 - 1) lokalizację ścieżki rowerowej wzdłuż zachodniej i północnej granicy obszaru **KU 1**;
 - 2) lokalizację urządzeń i obiektów budowlanych służących obsłudze parkingu;
 - 3) lokalizację stałych obiektów handlowych związanych z funkcją cmentarza;
 - 4) zieleni urządzonej;
 - 5) lokalizację urządzeń reklamowych za wyjątkiem wielkogabarytowych urządzeń reklamowych.
4. W terenie **KU 1** obowiązuje zakaz lokalizacji obiektów i urządzeń służących obsłudze pojazdów samochodowych takich jak: stacje paliw, myjnie samochodowe, warsztaty samochodowe.
5. Ustala się następujące warunki dla urządzeń i obiektów, o których mowa w ust. 3:
 - 1) budynki należy lokalizować w obszarze ograniczonym nieprzekraczalną linią zabudowy oznaczoną na rysunku planu;
 - 2) wymaga się lokalizacji obiektów, o których mowa w ust. 3 pkt 3 - frontem do terenu **KD/Z**; obsługa klientów wyłącznie od strony terenu **KD/Z**;
 - 3) wysokość budynków, o których mowa w ust. 3 pkt 2 i 3 nie może przekraczać 5 m, przy czym nie dopuszcza się, aby wysokość obiektu była większa od jego długości;
 - 4) obowiązują dachy dwu do czterospadowe;

- 5) zabudowa terenu **KU 1** winna być ujednolicona, do jej realizacji należy stosować wysokostandardowe materiały budowlane i wykończeniowe;
- 6) szyldy i reklamy związane z funkcją obiektów, o których mowa w ust. 3 pkt 2 i 3 winny mieć ujednolicony charakter, należy je umieszczać na tych obiektach, ich powierzchnia maksymalna nie może wynosić więcej niż 0,7 m² dla jednego obiektu, przy czym górna krawędź szyldów i reklam nie może przekraczać linii okapu.

§ 15

1. Wyznacza się **TERENY OBSŁUGI KOMUNIKACJI - KU 2**.
2. Podstawowym przeznaczeniem terenu **KU 2** jest wydzielony parking dla pojazdów osobowych.
3. Jako przeznaczenie dopuszczalne ustala się:
 - 1) lokalizację urządzeń i obiektów budowlanych służących obsłudze parkingu;
 - 2) w okresie świątecznym lokalizację tymczasowych obiektów usług handlowych związanych z funkcją cmentarza - zgodnie z przepisami odrębnymi;
 - 3) zieleni urządzonej.
4. W terenie **KU 2** obowiązuje zakaz lokalizacji obiektów i urządzeń służących obsłudze pojazdów samochodowych takich jak: stacje paliw, myjnie samochodowe, warsztaty samochodowe.
5. Ustala się następujące warunki dla obiektów związanych z obsługą użytkowników parkingu:
 - 1) wysokość obiektów budowlanych, o których mowa w ust. 3 pkt 1 nie może przekraczać 5 m, przy czym nie dopuszcza się, aby wysokość obiektu była większa od jego długości;
 - 2) zabudowa realizowana w terenie **KU 2** winna być zharmonizowana z istniejącym przy ul. Powstańców Domem Przedpogrzebowym;
 - 3) do realizacji zabudowy oraz obiektów małej architektury należy stosować wysokostandardowe materiały budowlane i wykończeniowe;
 - 4) tablice informacyjne i szyldy związane z funkcją obiektów, o których mowa w ust. 3 pkt 1, winny mieć ujednolicony charakter, należy je umieszczać na tych obiektach, ich powierzchnia maksymalna nie może wynosić więcej niż 0,7 m² dla jednego obiektu, przy czym górna krawędź tablic i szyldów nie może przekraczać linii okapu.

§ 16

1. Wyznacza się **TERENY OBSŁUGI KOMUNIKACJI - KU 3**.
2. Podstawowym przeznaczeniem terenu **KU 3** jest lokalizacja węzła przystankowego komunikacji autobusowej.
3. Jako przeznaczenie dopuszczalne ustala się:
 - 1) lokalizację urządzeń i obiektów budowlanych dla obsługi przystanków oraz zieleni urządzonej;
 - 2) przeprowadzenie drogi zbiorczej **KD/Z** lub drogi publicznej niższej klasy.
4. W terenie **KU 3** obowiązuje zakaz lokalizacji obiektów i urządzeń służących obsłudze pojazdów samochodowych takich jak: stacje paliw, myjnie samochodowe, warsztaty samochodowe.
5. Ustala się następujące warunki dla obiektów związanych z obsługą węzła przystankowego komunikacji autobusowej:
 - 1) objekty, o których mowa w ust. 3, pkt 1 mogą zajmować łącznie 15 % powierzchni terenu **KU 3**;
 - 2) wysokość obiektów budowlanych, o których mowa w ust. 3 pkt 1 nie może przekraczać 5 m, przy czym nie dopuszcza się, aby wysokość obiektu była większa od jego długości;

- 3) zabudowa realizowana w terenie **KU 3** winna być zharmonizowana z istniejącym przy ul. Powstańców Domem Przedpogrzebowym, do jej realizacji należy stosować wysoko-standardowe materiały budowlane i wykończeniowe;
- 4) tablice informacyjne i szyldy związane z funkcją obiektów, o których mowa w ust. 3 pkt 1 winny mieć ujednolicony charakter, należy je umieszczać na tych obiektach, ich powierzchnia maksymalna nie może wynosić więcej niż 0,7 m² dla jednego obiektu, przy czym górna krawędź tablic i szyldów nie może przekraczać linii okapu.

Rozdział IV Przepisy końcowe

§ 17

Wysokość stawki procentowej służącej naliczaniu opłaty z tytułu wzrostu wartości nieruchomości, w związku z uchwa-

leniem planu - dla wszystkich terenów znajdujących się w granicach planu - określa się na 0%.

§ 18

Wykonanie uchwały powierza się Prezydentowi Miasta Krakowa.

§ 19

Uchwała wchodzi w życie po upływie 30 dni od dnia ogłoszenia w Dzienniku Urzędowym Województwa Małopolskiego.

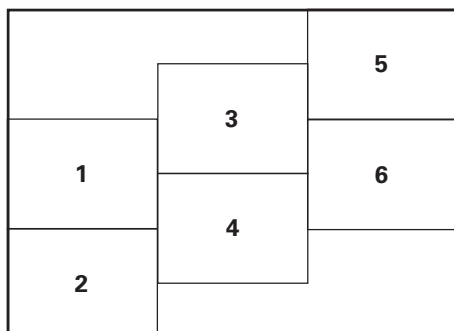
Wiceprzewodniczący Rady: *B. Kośmider*

Załącznik Nr 1
do uchwały Nr V/55/07
Rady Miasta Krakowa
z dnia 31 stycznia 2007 r.









MIEJSCOWY PLAN ZAGOSPODAROWANIA PRZESTRZENNEGO OBSZARU "CMENTARZ - PRĄDNIK CZERWONY, CZĘŚĆ OD STRONY PÓŁNOCNEJ PRZY UL. POWSTAŃCÓW"

RYSUNEK PLANU



SCHEMAT PODZIAŁU NA SEKCJE













ELEMENTY USTALEŃ PLANU

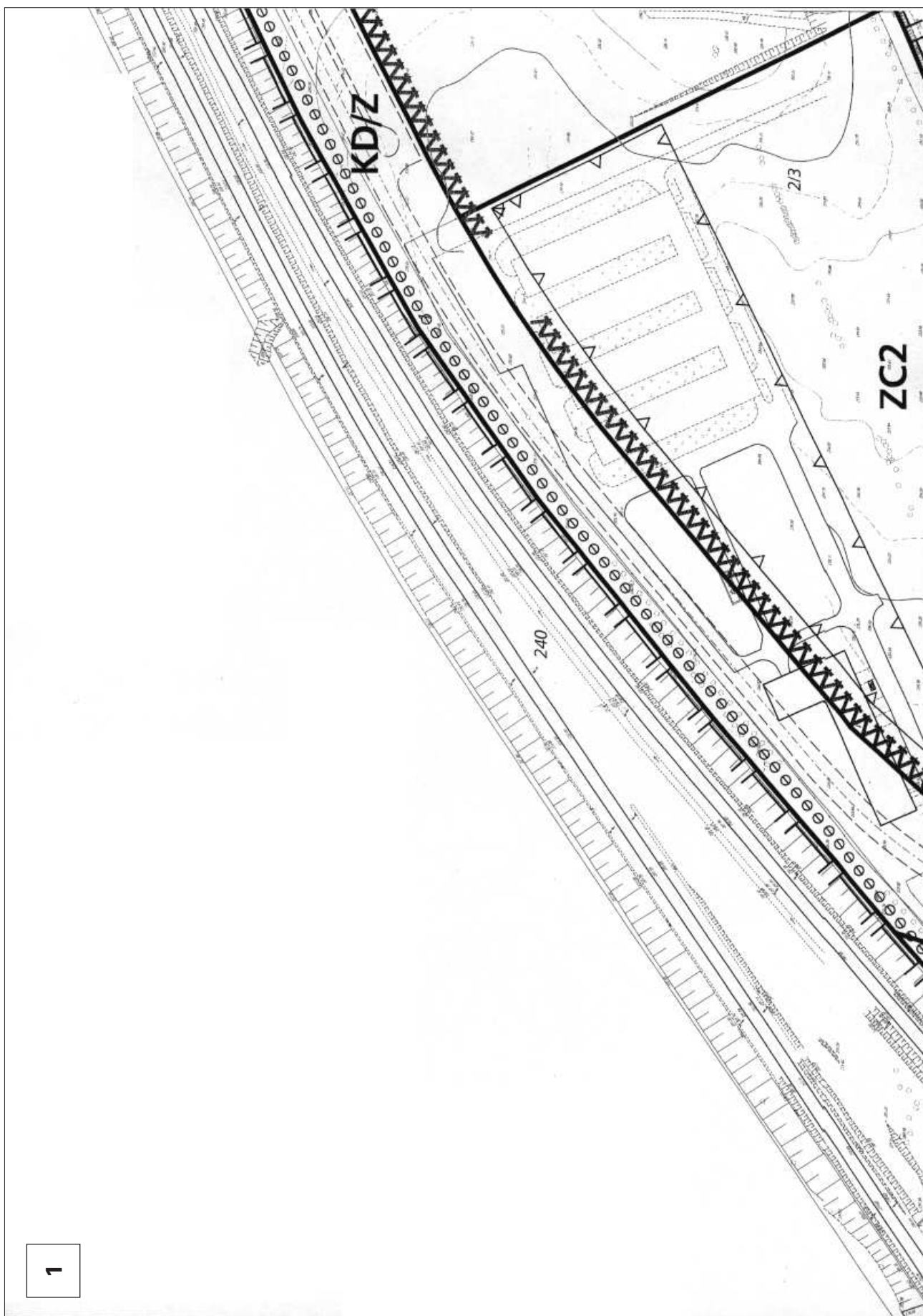
-  granica obszaru objętego planem
-  nieprzekraczalna linia zabudowy
-  linie rozgraniczające
-  } tereny cmentarza komunalnego
-  }
-  } tereny obsługi komunikacji
-  }
-  }

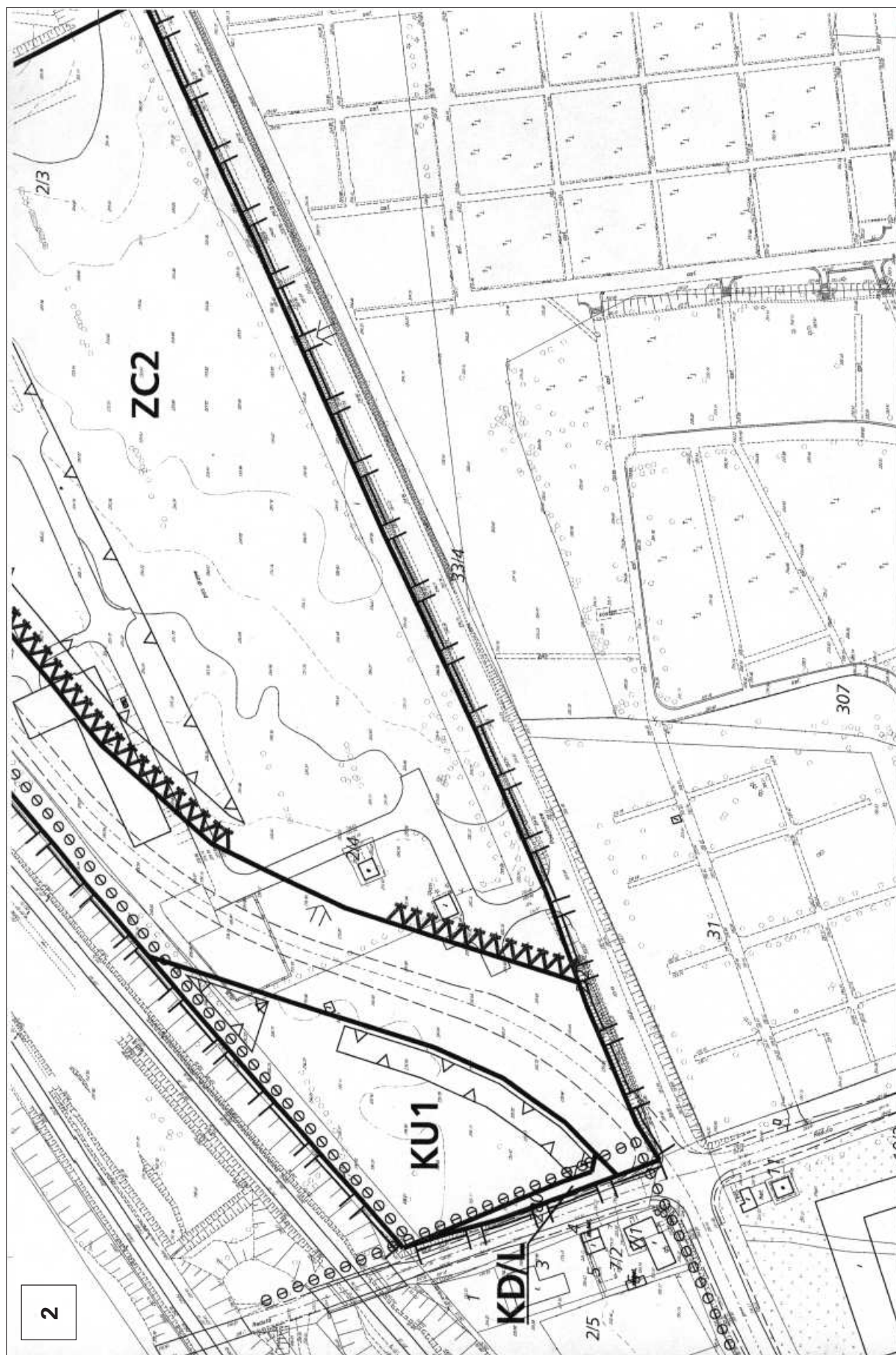
Plan w podanej skali znajduje się w siedzibie Urzędu Gminy, którego niniejsze opracowanie terenowe dotyczy.

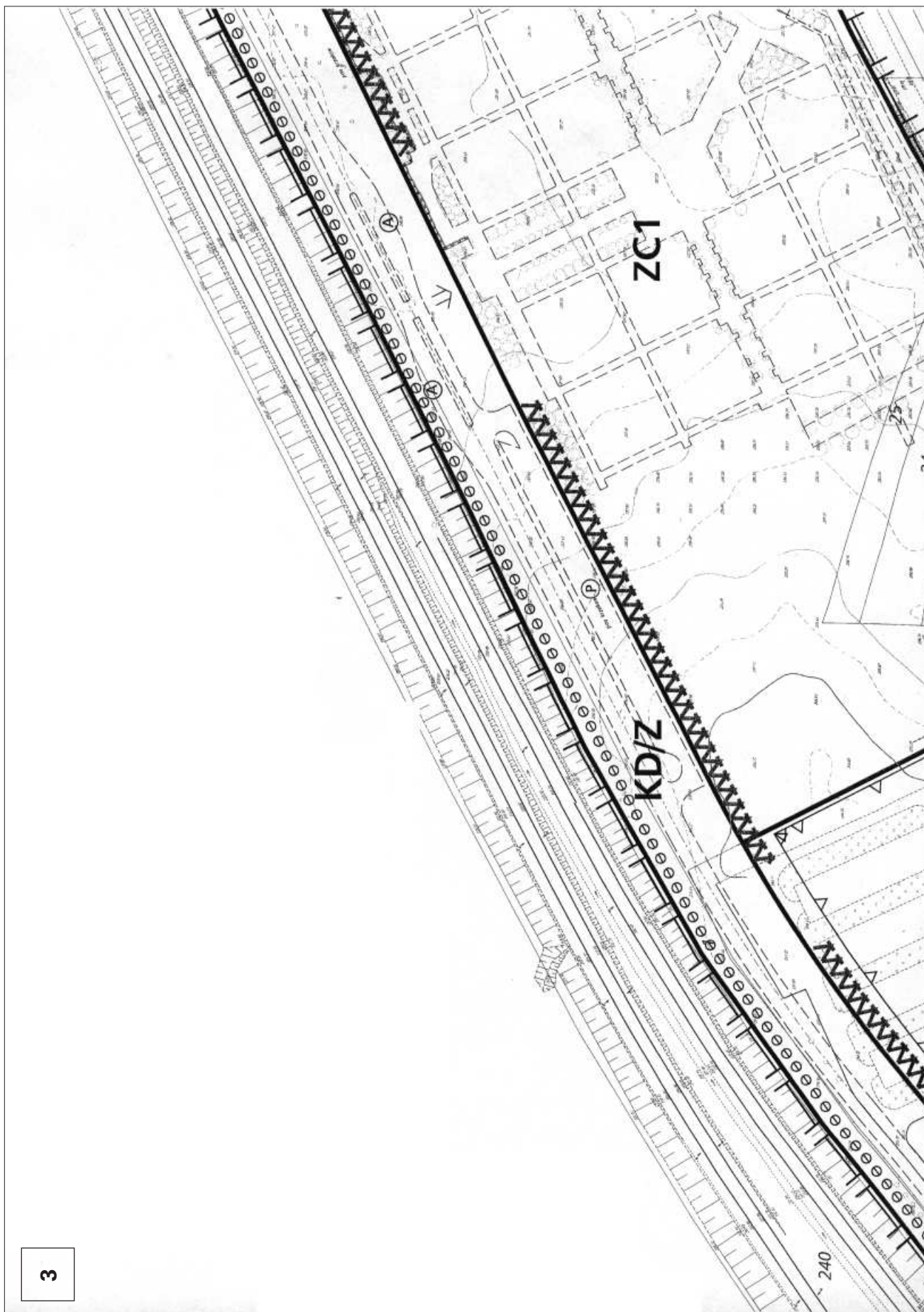
-  tereny komunikacji drogowej - droga zbiorcza
-  tereny komunikacji drogowej - droga lokalna

ELEMENTY INFORMACYJNE PLANU

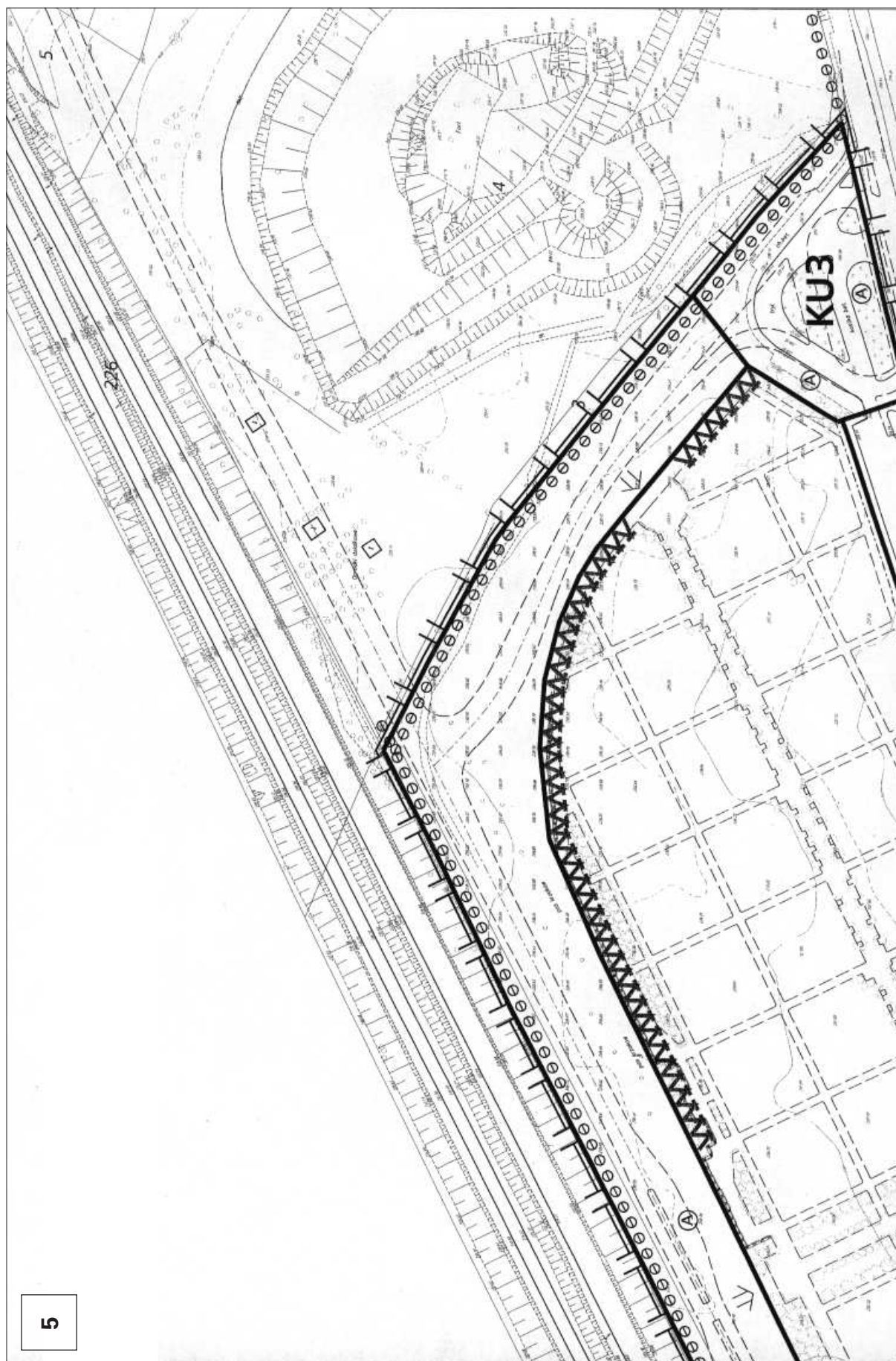
-  przebieg ścieżki rowerowej
-  wskazany przebieg szpalerów zieleni wysokiej w terenach ZC 1 i ZC 2
-  granice działek
-  numery działek
-  budynki
-  proponowana lokalizacja parkingu
-  proponowana lokalizacja przystanków autobusowych
-  proponowany układ cmentarza w terenie ZC 1
-  proponowane krawędzie dróg
-  proponowane wejścia na cmentarz

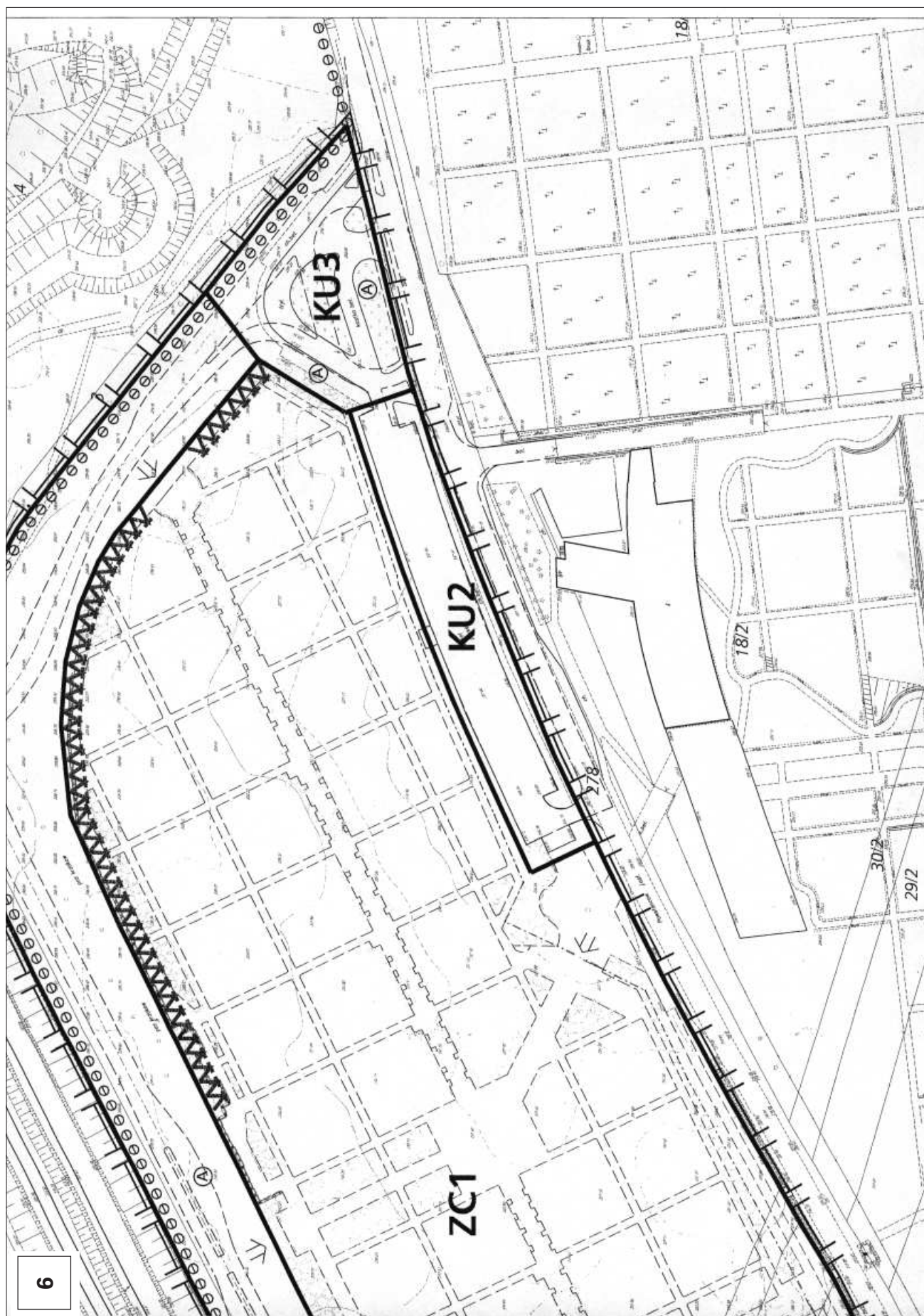










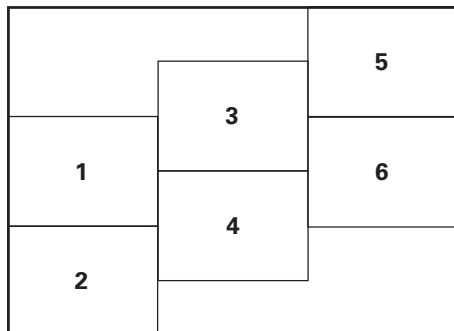


Załącznik Nr 2
do uchwały Nr V/55/07
Rady Miasta Krakowa
z dnia 31 stycznia 2007 r.

**MIEJSCOWY PLAN ZAGOSPODAROWANIA PRZESTRZENNEGO
OBSZARU "CMENTARZ - PRĄDNIK CZERWONY,
CZĘŚĆ OD STRONY PÓŁNOCNEJ PRZY UL. POWSTAŃCÓW"**


RYSUNEK PLANU - INFRASTRUKTURA TECHNICZNA

SCHEMAT PODZIAŁU NA SEKCJE




Plan w podanej skali znajduje się w siedzibie Urzędu Gminy, którego niniejsze opracowanie terenowe dotyczy.

GAZOWNICTWO





 istniejący gazociąg średniego ciśnienia

TELEKOMUNIKACJA









 istniejąca sieć telekomunikacyjna

ELEMENTY INFRASTRUKTURY TECHNICZNEJ



WODOCIĄG

-  istniejąca sieć wodociągowa
-  orientacyjny przebieg projektowanej magistrali wodociągowej Mistrzejowice-Górka Narodowa
-  orientacyjny przebieg projektowanego wodociągu spustowo-przelewowego
-  orientacyjna strefa ochronna wolna od zabudowy dla magistrali wodociągowej wg wskazań MPWiK w Krakowie











ELEKTROENERGETYKA

-  istniejąca linia elektroenergetyczna napowietrzna średniego napięcia
-  istniejąca linia elektroenergetyczna kablowa średniego napięcia
-  istniejąca linia elektroenergetyczna kablowa niskiego napięcia
-  istniejąca stacja transformatorowa 15 kV/0,4 kV
-  orientacyjna strefa ograniczonego użytkowania dla linii elektroenergetycznej napowietrznej średniego napięcia
-  projektowana linia elektroenergetyczna kablowa średniego napięcia (lokalizacja proponowana)
-  istniejąca linia elektroenergetyczna napowietrzna średniego napięcia proponowana do przebudowy
-  orientacyjna strefa ograniczonego użytkowania dla linii elektroenergetycznej napowietrznej średniego napięcia proponowanej do przebudowy









KANALIZACJA

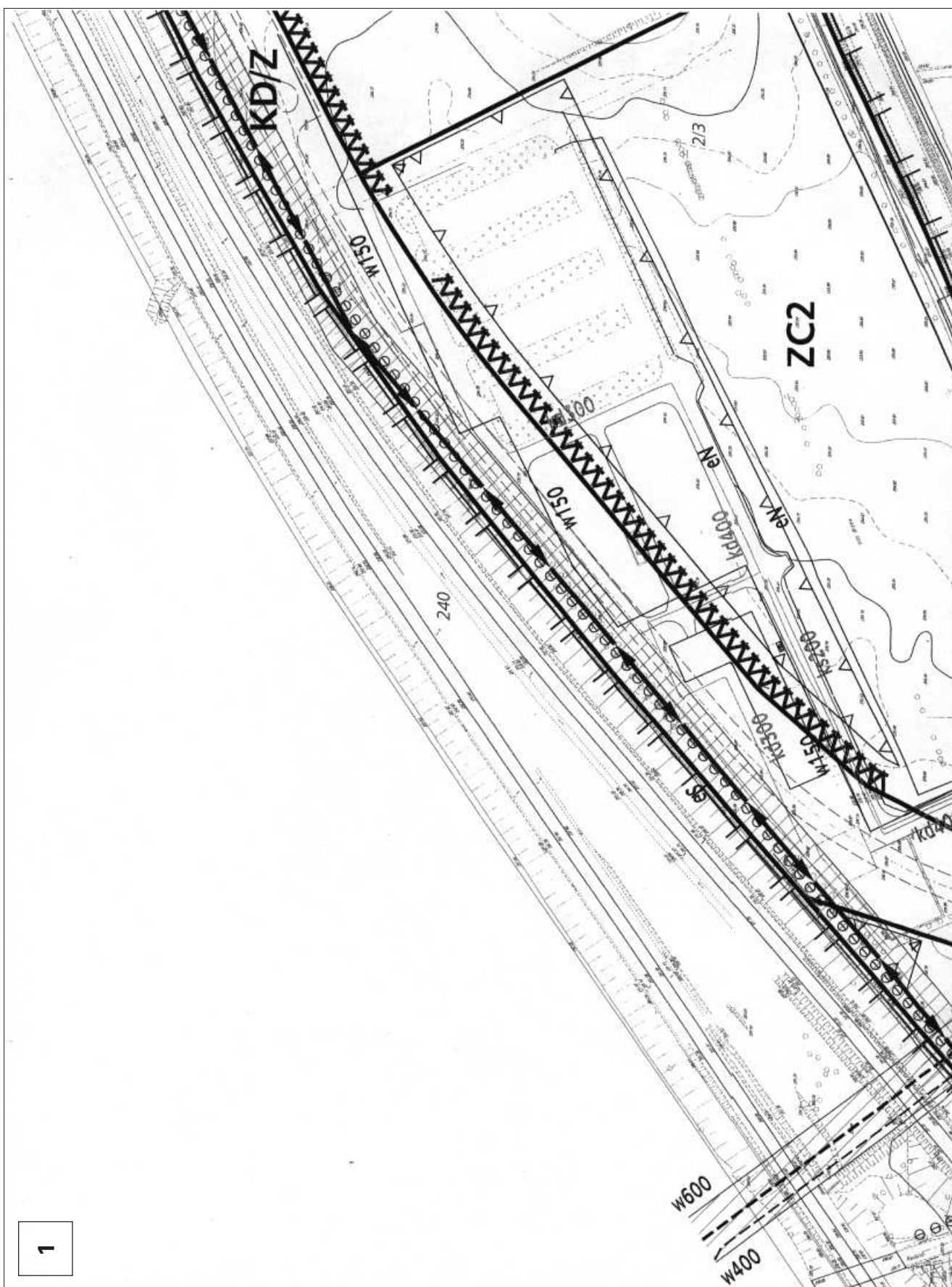
-  istniejąca sieć kanalizacji sanitarnej
-  istniejąca sieć kanalizacji deszczowej

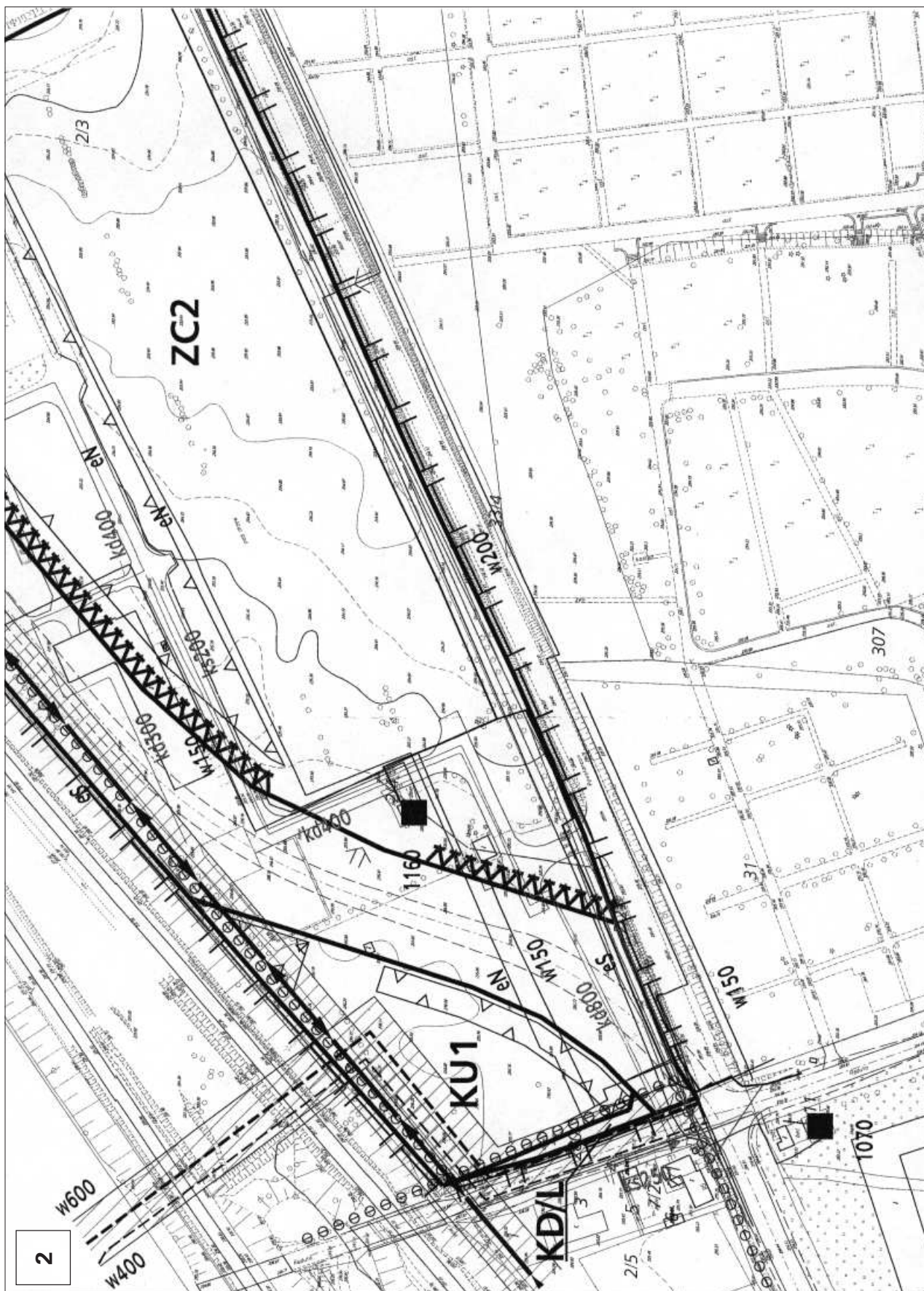
ELEMENTY USTALEŃ PLANU

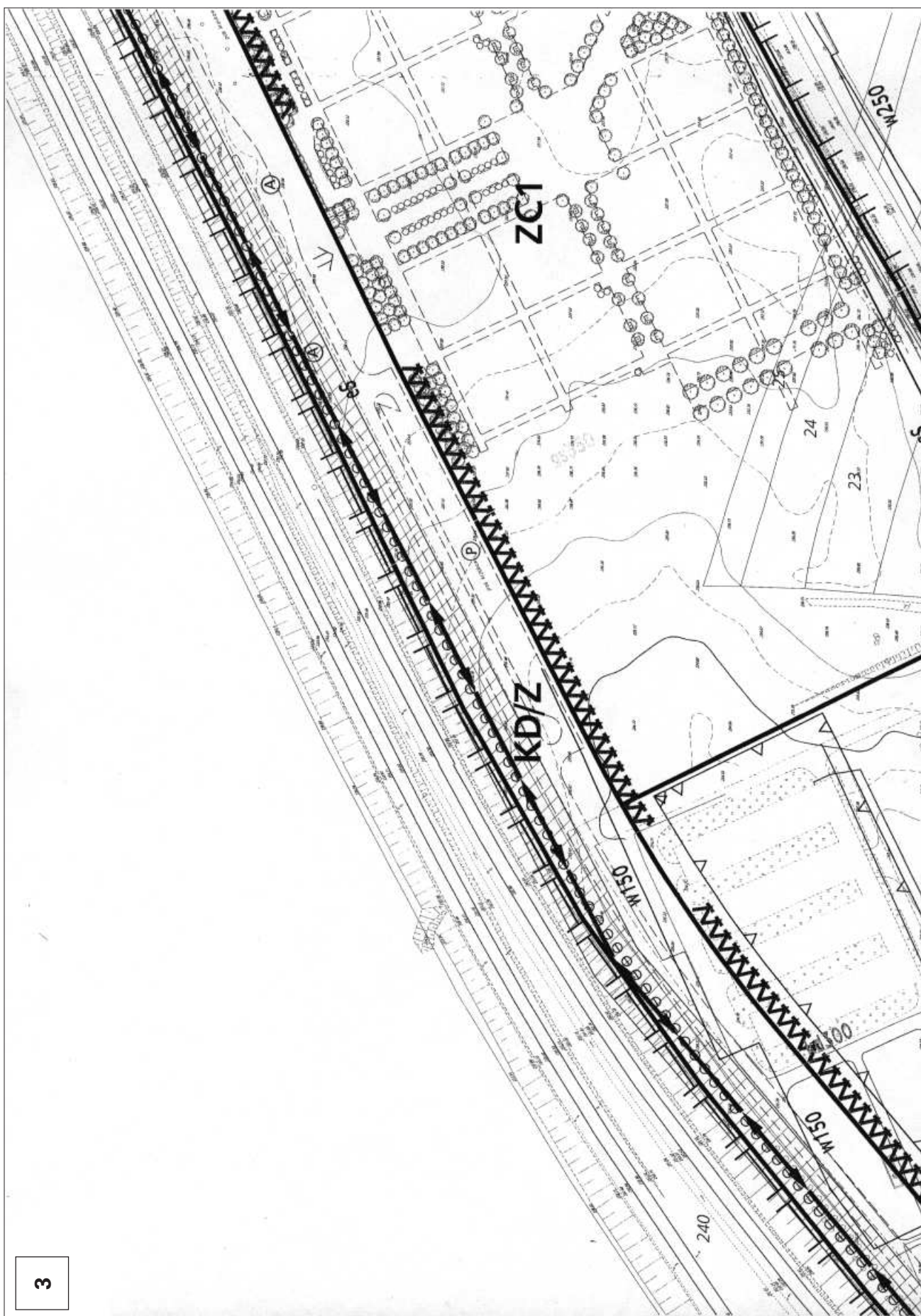
-  granica obszaru objętego planem
-  nieprzekraczalna linia zabudowy
-  linie rozgraniczające
-  } tereny cmentarza komunalnego
-  }
-  } tereny obsługi komunikacji
-  }
-  }
-  tereny komunikacji drogowej - droga zbiorcza
-  tereny komunikacji drogowej - droga lokalna

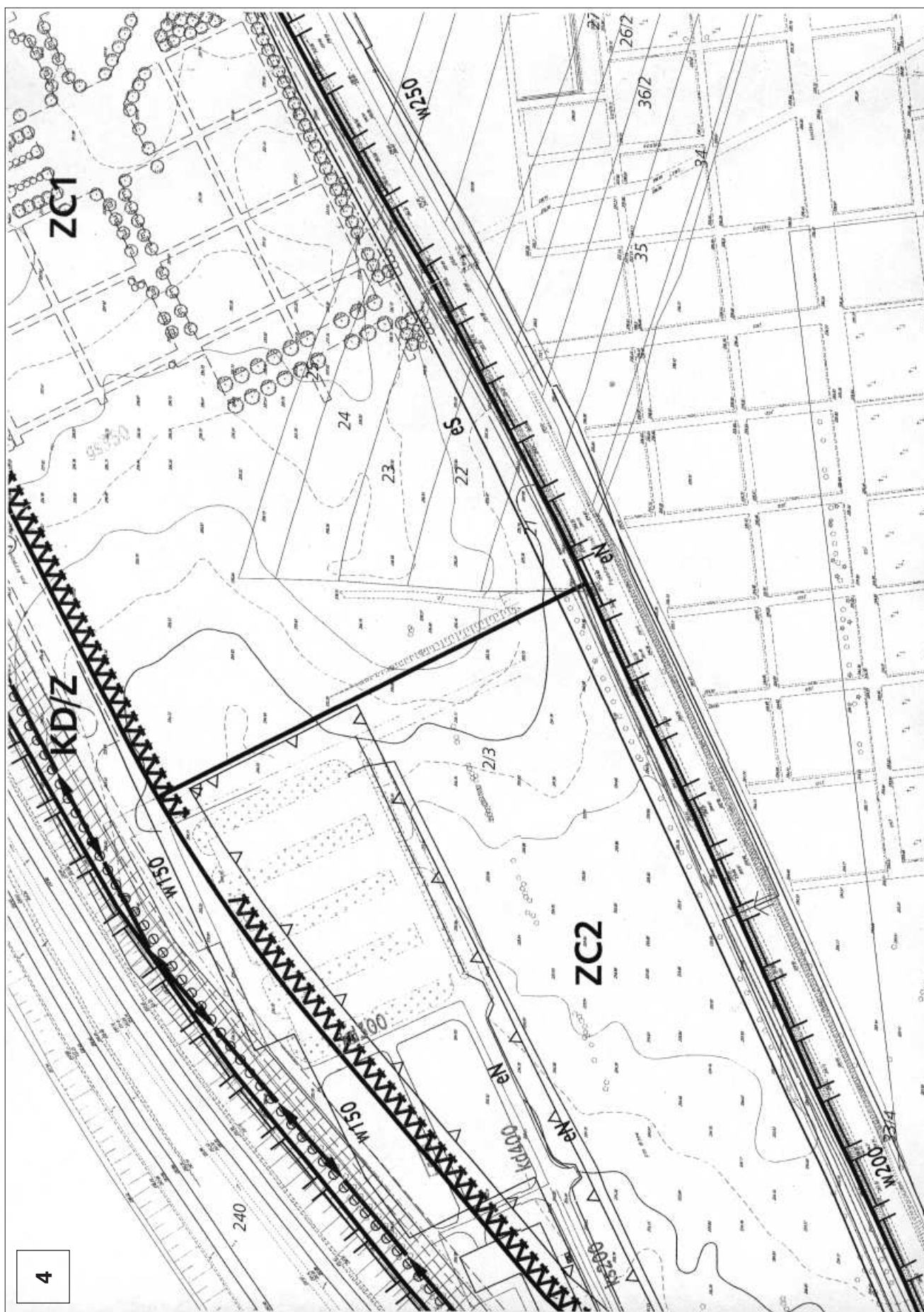
ELEMENTY INFORMACYJNE PLANU

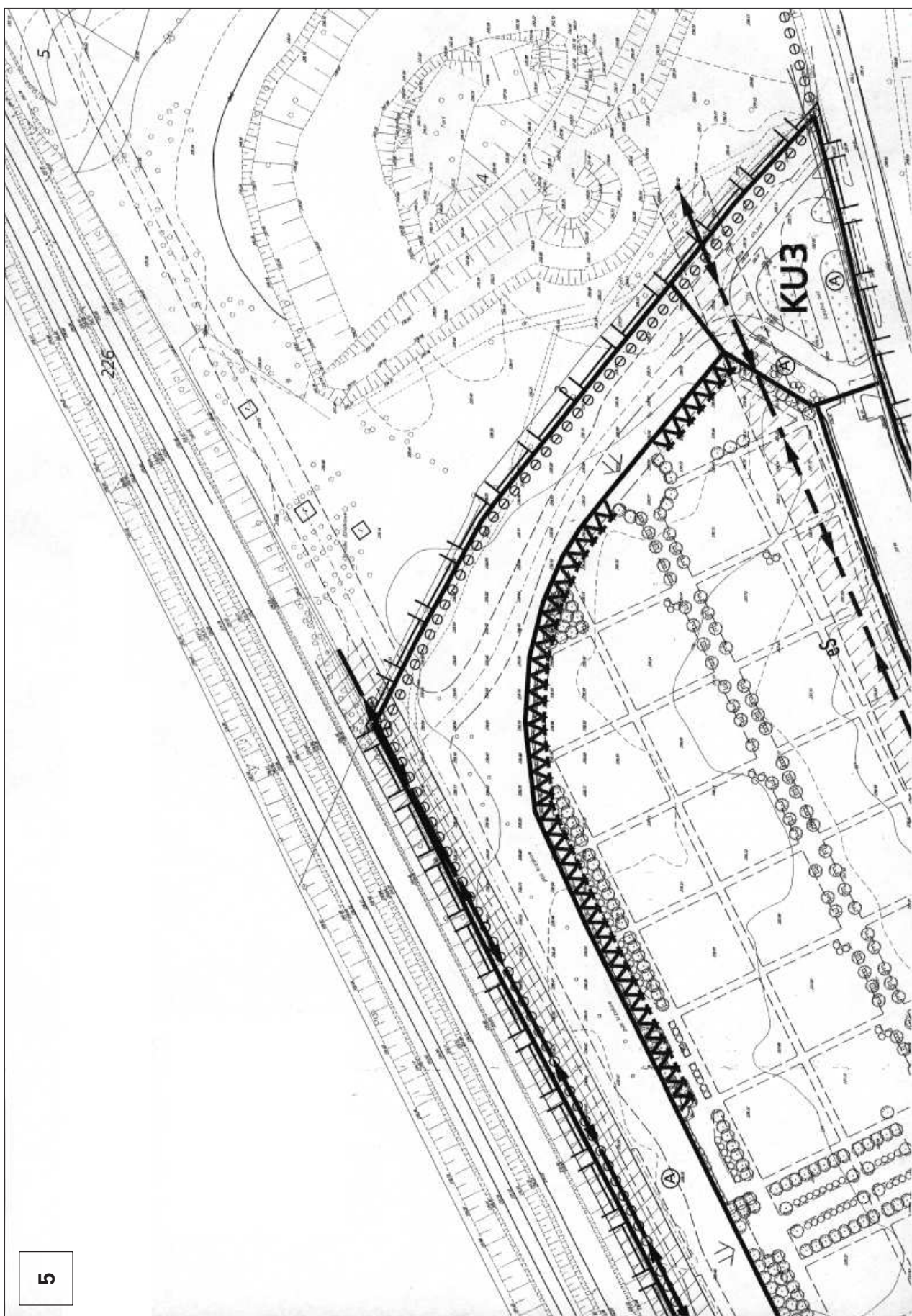
-  granice działek
-  numery działek
-  budynki
-  proponowana lokalizacja parkingu
-  proponowana lokalizacja przystanków autobusowych
-  proponowany układ cmentarza w terenie ZC 1
-  proponowane krawędzie dróg
-  proponowane wejścia na cmentarz

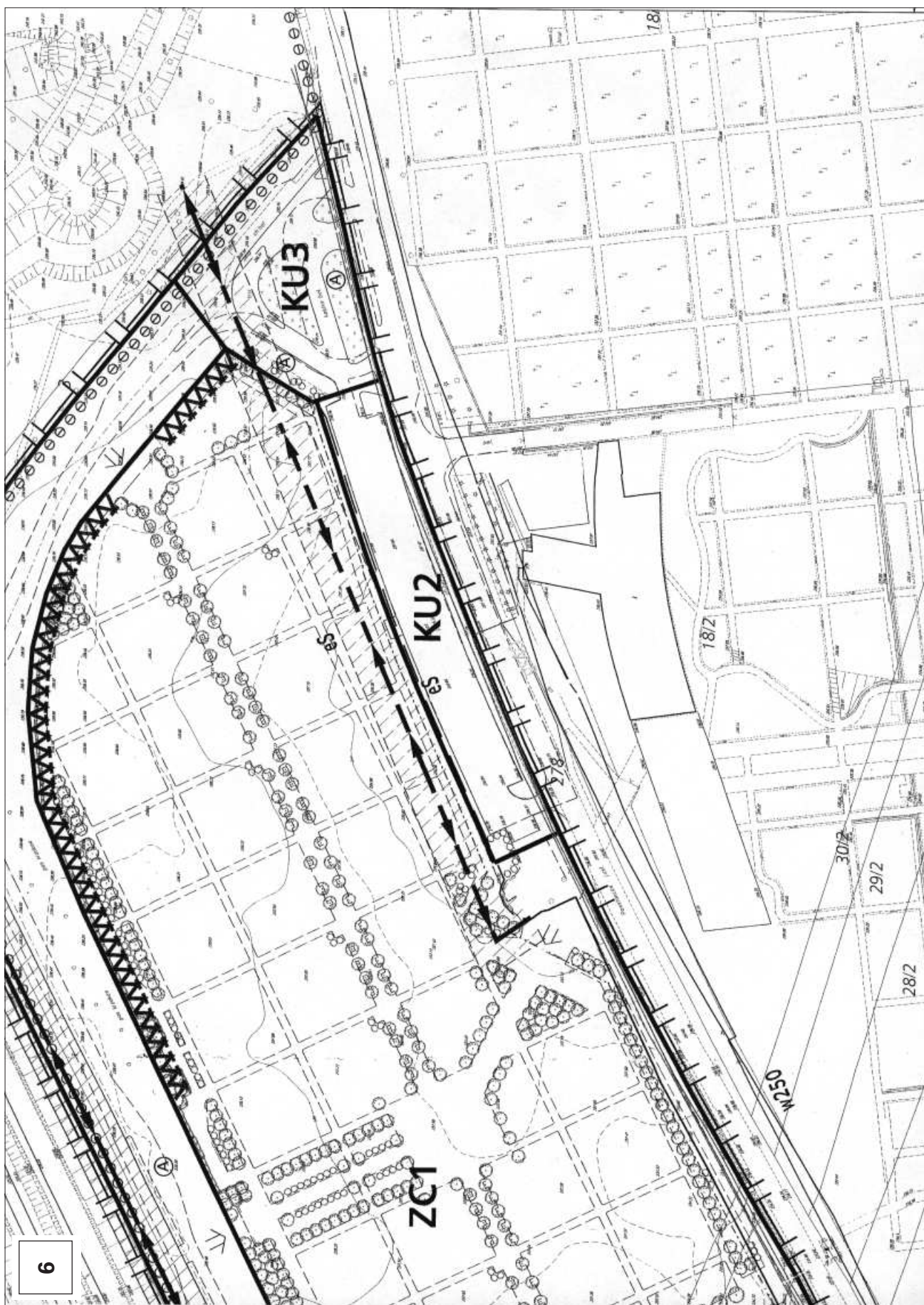












Załącznik Nr 3
do uchwały Nr V/55/07
Rady Miasta Krakowa
z dnia 31 stycznia 2007 r.

**ROZSTRZYGNIĘCIE O SPOSOBIE REALIZACJI
INWESTYCJI Z ZAKRESU INFRASTRUKTURY TECHNICZNEJ
NALEŻĄCYCH DO ZADAŃ WŁASNYCH GMINY
ORAZ ZASADACH ICH FINANSOWANIA**

W MIEJSCOWYM PLANIE
ZAGOSPODAROWANIA PRZESTRZENNEGO OBSZARU
"CMENTARZ - PRĄDNIK CZERWONY, CZĘŚĆ
OD STRONY PÓŁNOCNEJ PRZY UL. POWSTAŃCÓW"

I. Inwestycje infrastruktury technicznej objęte ustaleniami i obszarem planu

Zasady obsługi oraz charakterystyka rozwiązań infrastruktury technicznej, w tym komunikacyjnej, obszaru "Cmentarz - Prądnik Czerwony, część od strony północnej przy ul. Powstańców" zostały określone w ustaleniach miejscowego planu zagospodarowania przestrzennego - tj. w uchwale w sprawie uchwalenia planu oraz w części graficznej planu (stanowiącej integralną część uchwały).

W zakresie należącym do zadań własnych Gminy Miejskiej Kraków zapisano w planie inwestycje infrastrukturalne:

1. Modernizacja, rozbudowa i budowa układu komunikacyjnego, obejmujące:

- 1) Docelowy układ drogowy:
 - a) droga zbiorcza: KD/Z (ul. Powstańców w nowym przebiegu, z dojazdem do terenu KU 3);
 - b) droga lokalna: KD/L (ul. Reduta, fragmentarycznie położona w obszarze planu).
- 2) Miejsca parkingowe - dla docelowego funkcjonowania cmentarza wymagane urządzenie w obszarze planu przynajmniej 300 stałych miejsc postojowych, które mogą być zlokalizowane na terenach KD/Z, KU 1 i KU 2.

Całość inwestycji komunikacyjnych obejmuje także urządzenia towarzyszące, w tym m.in. przystanki i inne urządzenia transportu zbiorowego oraz - w infrastrukturze drogowej: chodniki, zieleń, oświetlenie, sygnalizację i urządzenia sterowania ruchem oraz urządzenia ochrony terenów przyległych przed zanieczyszczeniami komunikacyjnymi.

2. Modernizacja, rozbudowa i budowa pozostałych systemów infrastruktury technicznej, obejmująca:

- 1) **Zaopatrzenie w wodę:**
 - a) Utrzymanie zasilania w wodę obszaru objętego planem, ze strefy pracującej w oparciu o hydrofornię "Na Barciach", poprzez istniejącą wodociągową sieć rozbiorną:
 - ϕ 200 - 250 mm wzdłuż ul. Powstańców;
 - ϕ 150 mm w północno-zachodniej części obszaru.
 - b) Planowana magistrala wodociągowa ϕ 600 mm oraz rurociąg przelewowy - spustowy ϕ 400 mm - związane z planowaną realizacją zbiorników wodociągowych "Górka Narodowa" (położonych poza obszarem planu).

2) Odprowadzenie ścieków i wód opadowych:

- a) W obszarze planu obowiązuje system kanalizacji rozdzielczej - układ centralny miasta Krakowa.
- b) Odprowadzenie ścieków sanitarnych nastąpi w oparciu o istniejące przewody kanalizacji sanitarnej ϕ 250 mm w ul. Węgrzeckiej oraz ϕ 200 mm w zachodniej części obszaru.

- c) Odprowadzenie wód opadowych nastąpi poprzez:
 - sieć kanalizacji deszczowej do funkcjonującego obecnie odwodnienia w istniejącej części cmentarza z zastosowaniem zbiornika retencyjnego,
 - odwodnienie liniowe,
 - odprowadzenie wód opadowych poprzez podłączenie do istniejącego przewodu kanalizacji deszczowej o przekroju 600 x 900 mm znajdującego się w ul. Reduta,
 - w tym odwodnienie powierzchniowe poboczami wzdłuż alejek cmentarza.

II. Zasady finansowania inwestycji z zakresu infrastruktury technicznej, które należą do zadań własnych Gminy

Finansowanie inwestycji będzie odbywać się poprzez:

- 1) Wydatki bezpośrednie z budżetu miasta,
- 2) Współfinansowanie środkami zewnętrznymi - poprzez budżet miasta - w ramach, m.in.:
 - a) programu Lokalne Inicjatywy Inwestycyjne,
 - b) dotacji i pożyczek z funduszy celowych,
 - c) innych środków zewnętrznych,
 - d) udział inwestorów prywatnych w finansowaniu zadań publicznych w ramach partnerstwa publiczno-prywatnego - wg przepisów odrębnych.

III. Przygotowanie, realizacja i finansowanie inwestycji należących do zadań własnych Gminy

Inwestycje komunikacyjne - bezpośrednie przygotowanie, realizację i obsługę finansowania prowadzą miejskie jednostki organizacyjne: Krakowski Zarząd Dróg w Krakowie i Krakowski Zarząd Komunalny w Krakowie.

Inwestycje odwodnienia terenów i odprowadzenia wód opadowych - bezpośrednie przygotowanie, realizację i obsługę finansowania prowadzi miejska jednostka organizacyjna Krakowski Zarząd Komunalny w Krakowie.

Inwestycje zaopatrzenia w wodę i kanalizację (z wyłączeniem odwodnienia terenów) - bezpośrednie przygotowanie, realizacja i finansowanie należy do spółki miejskiej Miejskie Przedsiębiorstwo Wodociągów i Kanalizacji S.A.

Inwestycje związane z rozbudową cmentarza - bezpośrednie przygotowanie, realizację i obsługę finansowania prowadzi miejska jednostka organizacyjna Zarząd Cmentarzy Komunalnych.

Przyjmuje się możliwość wyłącznego finansowania inwestycji z zakresu sieci wodociągowej ze środków MPWiK S.A. (zgodnie z przyjętym programem "Woda dla wszystkich").

W realizacji inwestycji, w ich planowaniu, przygotowaniu i koordynacji będą wykorzystane funkcjonujące i planowane "programy sektorowe" określone w przyjętej "Strategii Rozwoju Miasta" - z zakresu m.in.:

- a) modernizacji i rozwoju układu drogowego oraz polityki parkingowej,
- b) rozwoju transportu publicznego,
- c) rozwoju i modernizacji urządzeń wodociągowo-kanalizacyjnych (MPWiK S.A) wraz z programem "Woda dla wszystkich",
- d) polityki rozbudowy, modernizacji i eksploatacji systemu odwodnienia terenów;
- e) programu ochrony środowiska,
- f) założeń planu zaopatrzenia w ciepło, energię elektryczną i paliwa gazowe (z uwzględnieniem planów i programów właściwych zarządców i dysponentów mediów),
- g) organizacji, realizacji i dofinansowywania lokalnych inicjatyw inwestycyjnych,
- h) realizacji inwestycji o znaczeniu społeczno-gospodarczym w formule partnerstwa publiczno-prywatnego.

Ustalenia realizacyjne, wynikające z planowania i koordynowania zakresu i finansowania inwestycji, dokonane z uwzględnieniem ww. "programów sektorowych" oraz corocznych budżetów miasta - określające terminy, zakresy (w tym etapowanie) realizacji oraz wielkość i strukturę finansowania inwestycji, dokonywane zgodnie z przepisami o finansach publicznych oraz wewnętrznymi uregulowaniami obowiązującymi w Gminie Miejskiej Kraków - nie wymagają wprowadzania zmian do niniejszego Rozstrzygnięcia.

Wiceprzewodniczący Rady: *B. Kośmider*

1218

**Uchwała Nr VI/76/07
Rady Miasta Krakowa
z dnia 14 lutego 2007 r.**

w sprawie Regulaminu określającego niektóre zasady wynagradzania nauczycieli zatrudnionych w przedszkolach, szkołach i innych placówkach prowadzonych przez Gminę Miejską Kraków.

Na podstawie art. 18 ust. 2 pkt 15 Ustawy z dnia 8 marca 1990 r. o samorządzie gminnym (Dz. U. z 2001 r. Nr 142 poz. 1591, z 2002 r. Nr 23 poz. 220, Nr 62 poz. 558, Nr 113 poz. 984, Nr 153 poz. 1271 i Nr 214 poz. 1806, z 2003 r. Nr 80 poz. 717 i Nr 162 poz. 1568, oraz z 2004 r. Nr 102 poz. 1055, Nr 116 poz. 1203, z 2005 r. Nr 172 poz. 1441, Nr 175 poz. 1457, z 2006 r. Nr 17 poz. 128 i Nr 181 poz. 1337) oraz art. 12 pkt 11 Ustawy z dnia 5 czerwca 1998 r. o samorządzie powiatowym (Dz. U. z 2001 r. Nr 142 poz. 1592, z 2002 r. Nr 23 poz. 220, Nr 62 poz. 558, Nr 113 poz. 984, Nr 153 poz. 1271, Nr 200 poz. 1688 i Nr 214 poz. 1806, z 2003 r. Nr 162 poz. 1568 oraz z 2004 r. Nr 102 poz. 1055), art. 30 ust. 6, art. 49 ust. 2 ustawy z dnia 26 stycznia 1982 r. - Karta nauczyciela (Dz. U. z 2006 r. Nr 97 poz. 674, z 2006 r. Nr 170 poz. 1218, Nr 220 poz. 1600) i rozporządzenia Ministra Edukacji Narodowej i Sportu z dnia 31 stycznia 2005 r. w sprawie wysokości minimalnych stawek wynagrodzenia zasadniczego nauczycieli, ogólnych warunków przyznawania dodatków do wynagrodzenia zasadniczego oraz wynagradzania za pracę w dniu wolnym od pracy (Dz. U. z 2005 r. Nr 22 poz. 181 oraz z 2006 r. Nr 43 poz. 293) Rada Miasta Krakowa uchwala, co następuje:

§ 1

Ustala się Regulamin określający niektóre zasady wynagradzania nauczycieli zatrudnionych w przedszkolach, szkołach i innych placówkach prowadzonych przez Gminę Miejską Kraków, w brzmieniu załącznika do niniejszej uchwały.

§ 2

Środki finansowe na realizację wynagrodzeń nauczycieli określone niniejszą uchwałą zaplanowane są w budżecie Miasta Krakowa na 2007 rok.

§ 3

Wykonanie uchwały powierza się Prezydentowi Miasta Krakowa.

§ 4

Traci moc uchwała Nr C/1014/06 Rady Miasta Krakowa z dnia 25 stycznia 2006 r. w sprawie Regulaminu określającego niektóre zasady wynagradzania nauczycieli zatrudnionych w przedszkolach, szkołach i innych placówkach prowadzonych przez Gminę Miejską Kraków.

§ 5

Uchwała wchodzi w życie w terminie 14 dni od daty opublikowania w Dzienniku Urzędowym Województwa Małopolskiego, z mocą obowiązującą od 1 stycznia 2007.

Wiceprzewodnicząca Rady: *K. Matusik-Lipiec*

Załącznik
do uchwały Nr VI/76/07
Rady Miasta Krakowa
z dnia 14 lutego 2007 r.

**Rozdział I
Postanowienia ogólne**

§ 1

Ilekroć w regulaminie jest mowa o:

- 1) nauczycielach bez bliższego określenia - rozumie się przez to nauczycieli, wychowawców i innych pracowników pedagogicznych zatrudnionych w przedszkolach, szkołach i placówkach wymienionych w art. 1 ust. 1 i 1a ustawy Karta nauczyciela,
- 2) szkołach bez bliższego określenia - rozumie się przez to przedszkola, szkoły i placówki oraz inne jednostki organizacyjne wymienione w art. 1 ust. 1 i 1a ustawy Karta nauczyciela,
- 3) obowiązkowym wymiarze czasu pracy - rozumie się przez to tygodniowy obowiązkowy wymiar godzin zajęć nauczycieli określony w art. 42 ust. 3 lub na podstawie art. 42 ust. 7 ustawy Karta Nauczyciela, dla dyrektorów szkół jest to wymiar wynikający z uchwały Nr LIX/481/00 Rady Miasta Krakowa z dnia 30 sierpnia 2000 r. w sprawie szczegółowych zasad udzielania i rozmiaru zniżek nauczycielom, którym powierzono stanowiska kierownicze w szkołach lub placówkach oraz szczegółowych zasad zwalniania od obowiązku realizacji tygodniowego obowiązkowego wymiaru godzin zajęć dydaktycznych, wychowawczych i opiekuńczych (zm. uchwała Nr LXXXV/864/05 Rady Miasta Krakowa z dnia 31 sierpnia 2005 r.),
- 4) roku szkolnym - rozumie się okres pracy szkoły od 1 września danego roku do 31 sierpnia roku następnego,
- 5) Karcie nauczyciela - rozumie się przez to ustawę z dnia 26 stycznia 1982 roku - Karta nauczyciela (tekst jednolity Dz. U. z 2006 r. Nr 97 poz. 674 z późniejszymi zmianami).

§ 2

1. Wysokość, warunki i zasady wypłacania nauczycielom wynagrodzenia zasadniczego, dodatku za wysługę lat, dodatków specjalistycznych, dodatkowego wynagrodzenia za pracę w porze nocnej, nagród jubileuszowych, dodatkowego wynagrodzenia rocznego, zasiłku na zagospodarowanie, odpraw należnych z tytułu rozwiązania stosunku pracy oraz z tytułu przejścia na emeryturę lub rentę, wynagrodzenia za pracę w dniu wolnym od pracy określa ustawa Karta Nauczyciela, wydane na jej podstawie przepisy wykonawcze oraz przepisy odrębne.

2. Niniejszy regulamin określa wysokość stawek dodatku: motywacyjnego, funkcyjnego i za warunki pracy oraz szczegółowe warunki ich przyznawania, szczegółowe warunki przyznawania dodatku za wysługę lat, szczegółowe warunki obliczania i wypłacania wynagrodzenia za godziny ponadwymiarowe i godziny doraźnych zastępstw, a także kryteria i tryb przyznawania nagród dla nauczycieli za ich osiągnięcia dydaktyczno-wychowawcze.

Rozdział II Dodatek motywacyjny

§ 3

Nauczycielowi w zależności od osiągniętych wyników w pracy, może być przyznany dodatek motywacyjny.

§ 4

1. Przy ustalaniu wysokości dodatku motywacyjnego dla nauczyciela bierze się pod uwagę:

- 1) ocenę pracy nauczyciela,
 - 2) uzyskiwane osiągnięcia dydaktyczne, wychowawcze i opiekuńcze, a w szczególności:
 - a) wyniki uczniów w nauce z uwzględnieniem różnic uzdolnień uczniów oraz warunków organizacyjnych i społecznych,
 - b) umiejętność rozwiązywanie problemów wychowawczych uczniów we współpracy z rodzicami,
 - c) dobre rozpoznanie środowiska wychowawczego uczniów, aktywne i efektywne działanie na rzecz uczniów potrzebujących szczególnej opieki,
 - 3) jakość pracy, a w szczególności:
 - a) systematyczne i efektywne przygotowanie do zajęć,
 - b) podnoszenie umiejętności zawodowych,
 - c) wzbogacanie własnego warsztatu pracy,
 - d) dbałość o estetykę pomieszczeń oraz stan techniczny pomocy dydaktycznych i innych urządzeń szkolnych,
 - e) prawidłowe prowadzenie dokumentacji szkolnej,
 - f) rzetelne i terminowe wywiązywanie się z poleceń służbowych,
 - g) przestrzeganie dyscypliny pracy,
 - 4) zaangażowanie w realizację zadań niezwiązanych z prowadzeniem zajęć lekcyjnych, a w szczególności:
 - a) udział w organizowaniu imprez i uroczystości szkolnych,
 - b) udział w komisjach przedmiotowych i innych zespołach,
 - c) praca w państwowej komisji egzaminacyjnej powołanej w szkole ponadgimnazjalnej w celu przeprowadzenia egzaminu maturalnego, egzaminu dojrzałości lub komisji egzaminacyjnej powołanej w szkole zasadniczej i średniej zawodowej do przeprowadzenia egzaminu z nauki zawodu lub egzaminu z przygotowania zawodowego,
 - d) opieka nad samorządem uczniowskim lub innymi organizacjami uczniowskimi działającymi na terenie szkoły, prowadzenie lekcji koleżeńskich oraz uczestnictwo w innych rodzajach działań w ramach wewnątrzszkolnego doskonalenia nauczycieli, promowanie uczniów zdolnych (konkursy, olimpiady), udział w imprezach organizowanych przez Miasto,
 - e) podejmowanie innych zadań zapisanych w statucie szkoły.
2. Przy ustalaniu wysokości dodatku motywacyjnego dla dyrektora szkoły bierze się pod uwagę:
- 1) realizację uchwał i zarządzeń organu prowadzącego,
 - 2) realizację zadań statutowych szkoły,
 - 3) ocenę pracy szkoły,
 - 4) jakość sprawowanego nadzoru pedagogicznego,

- 5) współpracę ze środowiskiem lokalnym i organizacjami pozarządowymi,
- 6) umiejętność kształtowania relacji międzyludzkich wewnątrz i zewnątrzszkolnych,
- 7) doskonalenie zawodowe dyrektora szkoły,
- 8) zarządzanie doskonaleniem zawodowym nauczycieli zgodnym z potrzebami placówki,
- 9) skuteczność promocji szkoły jako placówki i umiejętność pozyskiwania innych osób do realizacji działań na rzecz rozwoju szkoły oraz udział w uroczystościach patriotycznych, historycznych, kulturalnych itp.,
- 10) prawidłowość opracowania arkusza organizacji pracy szkoły oraz aneksu do arkusza,
- 11) prawidłowość i rzetelność organizacji zajęć w roku szkolnym, w tym przeprowadzenie egzaminów końcowych w klasach programowo najwyższych oraz egzaminów zawodowych,
- 12) prawidłowe i rzetelne prowadzenie dokumentacji szkoły,
- 13) współpracę z oświatowymi związkami zawodowymi,
- 14) udział w szkoleniach organizowanych przez Urząd Miasta Krakowa,
- 15) terminowe i rzetelne sporządzanie i przysyłanie sprawozdań i informacji finansowych, statystycznych, planistycznych i innych,
- 16) terminową i rzetelną korespondencję,
- 17) prawidłowość gospodarowania mieniem komunalnym,
- 18) dbałość o standard szkoły, w tym podejmowanie działań we własnym zakresie tzw. systemem gospodarczym, bez konieczności angażowania środków budżetowych, zapewnienie właściwych warunków bhp,
- 19) ocenę wyników kontroli przeprowadzonych przez upoważnione organy kontroli, w tym Wydziału Kontroli Wewnętrznej UMK i Zespołu Ekonomiki Oświaty - w zakresie finansów szkoły,
- 20) prawidłowe oraz rzetelne prowadzenie akt osobowych nauczycieli i pracowników administracji i obsługi, oraz dokumentacji związanej z nadawaniem stopni awansu zawodowego nauczycieli, racjonalne i zgodne z przepisami prawa zatrudnianie i zwalnianie nauczycieli oraz pracowników administracji i obsługi.

§ 5

1. Środki finansowe przeznaczone na dodatek motywacyjny dla nauczycieli, za wyjątkiem dyrektorów szkół, wynoszą 5 % ich wynagrodzeń zasadniczych. W przypadku możliwości finansowych Prezydent Miasta Krakowa może zwiększyć pulę tych środków.
2. Środki finansowe przeznaczone na dodatek motywacyjny dla dyrektorów wynoszą nie mniej niż 10% i nie więcej niż 22,5% ich wynagrodzenia zasadniczego.
3. W przypadku nauczycieli i dyrektorów zatrudnionych w szkołach, w których przeprowadzane są egzaminy maturalne lub egzaminy dojrzałości wysokość środków, o których mowa w ust. 1 i 2 może być zwiększona przez Prezydenta Miasta Krakowa.

§ 6

1. Dodatek motywacyjny przyznaje się kwotowo na czas określony, nie krótszy niż 2 miesiące i nie dłuższy niż jeden rok.
2. Wysokość dodatku motywacyjnego dla nauczycieli w ramach posiadanych środków ustala dyrektor szkoły, a dla dyrektora szkoły - Prezydent Miasta Krakowa.
3. Indywidualnie przyznana kwota dodatku motywacyjnego dla nauczyciela nie może być niższa niż 40 zł miesięcznie i nie może przekroczyć 30 % jego wynagrodzenia zasadniczego.

4. Indywidualnie przyznana kwota dodatku motywacyjnego dla dyrektora szkoły nie może przekroczyć 40 % jego wynagrodzenia zasadniczego.
5. Dodatek motywacyjny wypłaca się miesięcznie z góry, w terminie wypłaty wynagrodzenia.

Rozdział III Dodatek funkcyjny

§ 7

Dodatek funkcyjny przysługuje nauczycielom, którym powierzono w szkołach:

- 1) stanowiska kierownicze,
- 2) sprawowanie funkcji:
 - a) opiekuna stażu,
 - b) wychowawstwa oddziału lub grupy przedszkolnej,
 - c) doradcy metodycznego.

§ 8

1. Wysokość dodatku funkcyjnego dla dyrektora szkoły ustala Prezydent Miasta Krakowa w granicach stawek określonych w ust. 2, uwzględniając w szczególności następujące kryteria:
 - 1) liczbę uczniów (wychowanków) i oddziałów,
 - 2) liczbę kierunków i profili kształcenia w szkołach zawodowych,
 - 3) godziny pracy (zmianowość),
 - 4) liczbę stanowisk kierowniczych w placówce,
 - 5) sposób obsługi finansowej,
 - 6) liczbę typów szkół i placówek wchodzących w skład jednostki organizacyjnej,
 - 7) prowadzenie gospodarstwa pomocniczego,
 - 8) realizację dodatkowych zadań przydzielonych przez Prezydenta Miasta Krakowa.
2. Tabela stawek dodatku funkcyjnego:

Lp.	Stanowiska kierownicze	Kwota dodatku w zł	
		od	do
1.	Dyrektor przedszkola (specjalnego)	250	800
2.	Dyrektor szkoły (zespołu) każdego typu, szkoły muzycznej, centrum kształcenia ustawicznego o liczbie: do 9 oddziałów: 10-16 oddziałów: 17 i więcej:	350 450 550	800 950 1200
3.	Dyrektor Centrum Kształcenia Praktycznego	400	900
4.	Dyrektor placówki oświatowo - wychowawczej, bursy i schroniska młodzieżowego	350	850
5.	Dyrektor poradni psychologiczno - pedagogicznej	300	800
6.	Dyrektor specjalnego ośrodka szkolno - wychowawczego i młodzieżowego ośrodka wychowawczego	400	900

§ 9

Dodatek funkcyjny dla:

- 1) wicedyrektorów w wysokości nie niższej niż 60 % i nie wyższej niż 80 % dodatku funkcyjnego dyrektora szkoły,
- 2) osób zajmujących inne stanowiska kierownicze w wysokości nie niższej niż 20 % i nie wyższej niż 60 % dodatku funkcyjnego dyrektora szkoły, ustala dyrektor szkoły w ramach posiadanych środków finansowych.

§ 10

1. Dodatek funkcyjny z tytułu sprawowania funkcji:
 - 1) opiekuna stażu wynosi 40 zł miesięcznie za każdego nauczyciela powierzonego opiece,
 - 2) wychowawcy: oddziału przedszkolnego w szkołach podstawowych, oddziałów w szkołach podstawowych i oddziałów w gimnazjach wynosi 100 zł miesięcznie,
 - 3) wychowawcy oddziałów w szkołach ponadgimnazjalnych, w których ramowy plan nauczania przewiduje godziny z wychowawcą - 100 zł miesięcznie,
 - 4) wychowawcy grupy w przedszkolach wynosi 50 zł miesięcznie,
 - 5) doradcy metodycznego wynosi od 150 do 500 zł miesięcznie.
2. Wysokość dodatku funkcyjnego dla doradcy metodycznego zależy od wymiaru przyznanej mu zniżki godzin z tytułu wykonywania zadań doradcy.
3. Dodatek funkcyjny dla nauczycieli przyznaje dyrektor szkoły, a dla dyrektora szkoły i doradcy metodycznego - Prezydent Miasta Krakowa.

§ 11

1. Prawo do dodatku funkcyjnego przysługuje w okresie zajmowania odpowiedniego stanowiska kierowniczego lub wykonywania zadań, za które przysługuje dodatek. Jeżeli odpowiednie stanowiska kierownicze lub funkcje powierzono nauczycielowi na okres nieobejmujący pełnych miesięcy, dodatek funkcyjny wypłaca się w wysokości proporcjonalnej do czasu pełnienia związanych z nimi obowiązków.
2. Dodatek funkcyjny dla wychowawcy przysługuje nie dłużej niż do ostatniego dnia miesiąca, w którym upływa termin zakończenia zajęć dydaktycznych.
3. Dodatek funkcyjny dla wychowawcy przysługuje również w okresie miesięcznych przerw związanych z realizacją praktyk w szkołach zawodowych.
4. Dodatek funkcyjny związany ze stanowiskiem przysługuje również osobie, której powierzono odpowiednie obowiązki w zastępstwie osoby uprawnionej do dodatku, której ciągła nieobecność w pracy przekracza 33 dni.
5. Dodatek funkcyjny nie przysługuje w okresie nieusprawiedliwionej nieobecności w pracy, w okresie urlopu dla poratowania zdrowia oraz w okresach, za które nie przysługuje wynagrodzenie zasadnicze.
6. W przypadku zbiegu uprawnień do więcej niż jednego dodatku funkcyjnego z tytułu powierzenia stanowiska kierowniczego nauczycielowi przysługuje jeden wyższy dodatek. W pozostałych przypadkach w razie zbiegu uprawnień do dodatków funkcyjnych nauczycielowi przysługują wszystkie te dodatki.
7. Dodatek funkcyjny przyznawany jest na okres nie dłuższy niż 12 miesięcy.
8. Dodatek funkcyjny wypłaca się miesięcznie z góry, w terminie wypłaty wynagrodzenia zasadniczego.

Rozdział IV
Dodatek za warunki pracy

§ 12

Nauczycielom pracującym w trudnych lub uciążliwych warunkach pracy przysługuje z tego tytułu dodatek.

§ 13

Dodatek za pracę w trudnych warunkach przysługuje nauczycielowi za prowadzenie:

- 1) praktycznej nauki zawodu w szkołach specjalnych w wysokości 20 % otrzymywanego wynagrodzenia zasadniczego,
- 2) zajęć dydaktycznych w gimnazjach (oddziałach) przysposabiających do pracy zawodowej w wysokości 5 % otrzymywanego wynagrodzenia zasadniczego,
- 3) zajęć rewalidacyjno-wychowawczych z dziećmi i młodzieżą upośledzoną umysłowo w stopniu głębokim w wysokości 20 % otrzymywanego wynagrodzenia zasadniczego,
- 4) zajęć dydaktycznych i wychowawczych w specjalnych przedszkolach (oddziałach), szkołach (oddziałach) specjalnych, w tym w szkołach przysposabiających do pracy dla uczniów z upośledzeniem umysłowym w wysokości 20 % otrzymywanego wynagrodzenia zasadniczego,
- 5) indywidualnego nauczania oraz rewalidacji indywidualnej dziecka zakwalifikowanego do kształcenia specjalnego w wysokości 15 % otrzymywanego wynagrodzenia zasadniczego,
- 6) zajęć dydaktycznych w klasach łączonych w szkołach podstawowych w wysokości 15 % otrzymywanego wynagrodzenia zasadniczego,
- 7) zajęć dydaktycznych w szkołach, w których zajęcia są prowadzone dwujęzycznie z wyjątkiem nauczycieli danego języka obcego i za wyjątkiem nauczycieli języka polskiego w klasach dwujęzycznych w wysokości 50 % otrzymywanego wynagrodzenia zasadniczego,
- 8) zajęć dydaktycznych przez nauczycieli danego języka w oddziałach, w których ten język jest drugim językiem nauczania w wysokości 10 % otrzymywanego wynagrodzenia zasadniczego,
- 9) zajęć dydaktycznych w szkołach specjalnych dla uczniów niedostosowanych społecznie w wysokości 30 % otrzymywanego wynagrodzenia zasadniczego,
- 10) zajęć wychowawczych prowadzonych bezpośrednio z wychowankami lub na ich rzecz w specjalnych ośrodkach szkolno-wychowawczych (w tym w internatach) w socjalizacyjnych placówkach opiekuńczo - wychowawczych oraz placówkach opiekuńczo - wychowawczych wsparcia dziennego w wysokości 30 % otrzymywanego wynagrodzenia zasadniczego,
- 11) zajęć wychowawczych bezpośrednio z wychowankami lub na ich rzecz w placówkach opiekuńczo-wychowawczych typu interwencyjnego w wysokości 40 % otrzymywanego wynagrodzenia zasadniczego,
- 12) zajęć wychowawczych prowadzonych bezpośrednio z wychowankami lub na ich rzecz w młodzieżowych ośrodkach wychowawczych, młodzieżowych ośrodkach socjoterapii w wysokości 40 % otrzymywanego wynagrodzenia zasadniczego,
- 13) zajęć grupowych i indywidualnych, wynikających z realizacji zadań diagnostycznych terapeutycznych i profilaktycznych z młodzieżą i dziećmi upośledzonymi umysłowo w stopniu głębokim, z zaburzeniami zachowania, zagrożonymi niedostosowaniem społecznym, uzależnieniem oraz z ich rodzicami lub opiekunami w poradniach psychologiczno - pedagogicznych oraz w innych poradniach specjalistycznych w wysokości 7,5 % otrzymywanego wynagrodzenia zasadniczego.

§ 14

Za pracę w warunkach uciążliwych uznaje się prowadzenie zajęć:

- 1) wymienionych w § 13 pkt 1-11 niniejszego regulaminu prowadzonych z dziećmi i młodzieżą, których stan zdrowia z powodów chorobowych, o których mowa w § 2 ust. 1 rozporządzenia Ministra Pracy i Polityki Społecznej z dnia 1 lutego 2002 r. w sprawie kryteriów oceny niepełnosprawności u osób w wieku do 16 roku życia (Dz. U. Nr 17 poz. 162), uzasadnia konieczność sprawowania stałej opieki lub udzielania pomocy oraz prowadzonych z dziećmi i młodzieżą powyżej 16 roku życia, u których wystąpiło naruszenie sprawności organizmu z przyczyn, o których mowa w § 32 ust. 1 rozporządzenia Ministra Gospodarki, Pracy i Polityki Socjalnej, z dnia 15 lipca 2003 r. w sprawie orzekania o niepełnosprawności i stopniu niepełnosprawności (Dz. U. Nr 139 poz. 1328),
- 2) przez nauczycieli szkół specjalnych w klasie lub grupie wychowawczej z upośledzonymi umysłowo w stopniu lekkim, w którym znajduje się, co najmniej jedno dziecko ze stanem chorobowym, o którym mowa w pkt 1, a w przypadku, gdy w takiej klasie lub grupie wychowawczej znajduje się dziecko upośledzone umysłowo w stopniu umiarkowanym lub znacznym, pod warunkiem, że zajęcia dydaktyczne są prowadzone według odrębnego programu nauczania obowiązującego w tego typu szkole specjalnej, a zajęcia wychowawcze - według odrębnego programu wychowawczego opracowanego przez wychowawcę.

§ 15

1. Z tytułu pracy w warunkach uciążliwych przysługuje dodatek w wysokości 10 % wynagrodzenia zasadniczego otrzymywanego przez nauczyciela.
2. Dodatek za trudne warunki pracy wypłaca się w całości, jeżeli nauczyciel realizuje w warunkach trudnych cały obowiązuje go wymiar zajęć. Dodatek ten wypłaca się w wysokości proporcjonalnej, jeżeli nauczyciel realizuje w warunkach trudnych tylko część obowiązującego wymiaru zajęć lub, jeżeli jest zatrudniony w niepełnym wymiarze zajęć.
3. Dodatek za warunki pracy wypłaca się miesięcznie z dołu, za godziny faktycznie przepracowane w tych warunkach.
4. Dodatek za warunki pracy przyznaje nauczycielom dyrektor szkoły, a dyrektorom szkół Prezydent Miasta Krakowa.

Rozdział V
Dodatek za wysługę lat

§ 16

Dodatek za wysługę lat przysługuje za dni, za które nauczyciel otrzymuje wynagrodzenie oraz za dni nieobecności w pracy z powodu niezdolności do pracy wskutek choroby lub konieczności osobistego sprawowania opieki nad dzieckiem lub chorym członkiem rodziny, za które nauczyciel otrzymuje z tego tytułu zasiłek z ubezpieczenia społecznego.

Rozdział VI
Wynagrodzenie za godziny ponadwymiarowe i godziny doraźnych zastępstw

§ 17

1. Wynagrodzenie za jedną godzinę ponadwymiarową i jedną godzinę doraźnego zastępstwa ustala się, z zastrzeżeniem

- ust. 2, dzieląc przyznaną stawkę wynagrodzenia zasadniczego (łącznie z dodatkiem za warunki pracy, jeżeli praca w godzinach ponadwymiarowych oraz doraźnego zastępstwa odbywa się w tych warunkach) przez miesięczną liczbę godzin tygodniowego obowiązkowego wymiaru zajęć, ustalonego dla rodzaju zajęć dydaktycznych, wychowawczych lub opiekuńczych realizowanych w ramach godzin ponadwymiarowych lub doraźnego zastępstwa nauczyciela.
2. Dla nauczycieli realizujących tygodniowy obowiązkowy wymiar zajęć na podstawie art. 42 ust. 4a Karty nauczyciela wynagrodzenie za godzinę doraźnego zastępstwa oblicza się dzieląc przyznaną nauczycielowi stawkę wynagrodzenia zasadniczego (łącznie z dodatkiem za warunki pracy, jeżeli praca w godzinach doraźnego zastępstwa odbywa się w warunkach trudnych lub uciążliwych) przez miesięczną liczbę godzin realizowanego wymiaru zajęć.
 3. Miesięczną liczbę godzin tygodniowego obowiązkowego lub realizowanego wymiaru zajęć nauczyciela, o której mowa w ust. 1 i 2, ustala się mnożąc tygodniowy obowiązkowy lub realizowany wymiar zajęć przez 4,16 z zaokrągleniem do pełnych godzin w ten sposób, że czas zajęć do 0,5 godziny pomija się, a co najmniej 0,5 godziny liczy się za pełną godzinę.
 4. Wynagrodzenie za godziny ponadwymiarowe przysługuje za godziny faktycznie zrealizowane z zastrzeżeniem ust. 6.
 5. Wynagrodzenie za godziny ponadwymiarowe przydzielone w planie organizacyjnym nie przysługuje za dni, w których nauczyciel nie realizuje zajęć z powodu przerw przewidzianych przepisami o organizacji roku szkolnego, rozpoczęcia lub zakończenia zajęć w środku tygodnia oraz za dni usprawiedliwionej nieobecności w pracy.
 6. Nauczycielowi przysługuje wynagrodzenie za godziny ponadwymiarowe przypadające w Dniu Edukacji Narodowej oraz w dniach, w których nauczyciel nie mógł ich realizować z przyczyn leżących po stronie pracodawcy, a w szczególności w związku z:
 - 1) zawieszeniem zajęć z powodu klęsk żywiołowych,
 - 2) wyjazdem dzieci na wycieczki lub na imprezy,
 - 3) rekolekcjami,
 - 4) chorobą dziecka nauczanego indywidualnie trwającą nie dłużej niż jeden dzień od dnia powzięcia informacji o chorobie ucznia.
 7. Dla ustalenia wynagrodzenia za godziny ponadwymiarowe w tygodniach, w których przypadają dni usprawiedliwionej nieobecności w pracy nauczyciela lub dni ustawowo wolne od pracy oraz w tygodniach, w których zajęcia rozpoczynają się lub kończą w środku tygodnia - za podstawę ustalenia liczby godzin ponadwymiarowych przyjmuje się tygodniowy obowiązkowy wymiar zajęć określony w art. 42 ust. 3 lub ustalony na podstawie art. 42 ust. 7 Karty nauczyciela, pomniejszony o 1/5 tego wymiaru (lub 1/4, gdy dla nauczyciela ustalono czterodniowy tydzień pracy) za każdy dzień usprawiedliwionej nieobecności w pracy lub dzień ustawowo wolny od pracy. Liczba godzin ponadwymiarowych, za które przysługuje wynagrodzenie w takim tygodniu, nie może być jednak większa niż liczba godzin przydzielonych w planie organizacyjnym.

Rozdział VII Nagrody

§ 18

W budżecie Gminy Miejskiej Kraków tworzy się specjalny fundusz nagród dla nauczycieli za ich osiągnięcia dydaktyczno

- wychowawcze w wysokości 1 % planowanego rocznego osobowego funduszu wynagrodzeń:

- 1) fundusz nagród w wysokości 70% (czyli 0,7% planowanego rocznego osobowego funduszu wynagrodzeń) przekazywany jest bezpośrednio do budżetów szkół z przeznaczeniem na nagrody dyrektora,
- 2) fundusz nagród w wysokości 30 % (czyli 0,3% planowanego rocznego osobowego funduszu wynagrodzeń) przeznaczają się na nagrody Prezydenta Miasta Krakowa.

§ 19

Nagrody ze specjalnego funduszu nagród mogą być przyznane z okazji:

- 1) Dnia Edukacji Narodowej,
- 2) ważnych wydarzeń w życiu szkoły (jubileusz, nadanie imienia).

§ 20

1. Przy przyznawaniu nauczycielom nagród ze specjalnego funduszu nagród bierze się pod uwagę:

- 1) osiągnięcie wyróżniających wyników w pracy nauczycielskiej zarówno z uczniami szczególnie uzdolnionymi jak i z uczniami o mniejszych możliwościach,
 - 2) aktywne uczestnictwo w ważnych wydarzeniach w życiu społeczności szkolnej,
 - 3) aktywne uczestnictwo w tworzeniu uzupełniającej oferty zajęć i imprez dla uczniów i środowiska lokalnego,
 - 4) zaangażowanie we współpracę z rodzicami uczniów,
 - 5) zaangażowanie w rozwiązywanie problemów uczniów wymagających szczególnej pomocy ze strony szkoły,
 - 6) aktywny udział w wewnątrzszkolnym doskonaleniu nauczycieli.
2. Nagrody ze specjalnego funduszu nagród mogą być przyznane nauczycielowi zatrudnionemu, co najmniej w połowie obowiązkowego wymiaru zajęć, po przepracowaniu w szkole, co najmniej jednego roku.

§ 21

Przy przyznawaniu dyrektorom szkół nagród ze specjalnego funduszu nagród bierze się pod uwagę:

- 1) kształtowanie dobrego klimatu wychowawczego w szkole poprzez stawianie właściwych wymagań nauczycielom i uczniom oraz pracownikom administracji i obsługi,
- 2) dbałość o wysoki poziom nauczania poprzez odpowiednią organizację pracy szkoły, właściwy dobór programów nauczania, odpowiednie sprawowanie nadzoru pedagogicznego, wspomaganie nauczycieli w ich rozwoju zawodowym,
- 3) prawidłową współpracę ze wszystkimi organami szkoły,
- 4) racjonalne i oszczędne planowanie i wydatkowanie środków budżetowych oraz racjonalne pozyskiwanie i wydatkowanie środków pozabudżetowych,
- 5) solidną i terminową współpracę z dzielnicą i Wydziałem Edukacji Urzędu Miasta Krakowa oraz Kuratorium Oświaty,
- 6) pracę na rzecz oświaty na terenie dzielnicy lub całego miasta.

§ 22

Nagroda uzależniona jest od spełnienia wyżej wymienionych kryteriów i nie może być:

- 1) wyższa niż 70% nagrody Ministra Edukacji Narodowej II stopnia - w przypadku nagród Prezydenta Miasta Krakowa,
- 2) wyższa niż 70 % nagrody Prezydenta Miasta Krakowa i niższa niż 400 zł - w przypadku nagród dyrektora szkoły.

§ 23

Osoba nagrodzona otrzymuje dyplom, którego odpis umieszcza się w jej aktach osobowych.

§ 24

Prawo wystąpienia z wnioskiem o przyznanie nagrody Prezydenta Miasta Krakowa przysługuje:

- 1) Zastępcy Prezydenta Miasta Krakowa sprawującemu ogólny nadzór nad zadaniami wynikającymi z zakresu działania Wydziału Edukacji,
- 2) Małopolskiemu Kuratorowi Oświaty,
- 3) Dyrektorowi Wydziału Edukacji Urzędu Miasta Krakowa,
- 4) dyrektorom szkół - dla nauczycieli zatrudnionych w kierowanych przez nich szkołach,
- 5) zakładowym organizacjom związkowym.

§ 25

1. Wniosek o nagrodę Prezydenta Miasta Krakowa powinien zawierać:

- 1) dane osobowe kandydata do nagrody,
 - 2) informacje o ocenie pracy pedagogicznej nauczyciela,
 - 3) wyszczególnienie dotychczasowych nagród, odznaczeń, wyróżnień,
 - 4) uzasadnienie zawierające osiągnięcia od czasu otrzymania ostatniego wyróżnienia z zachowaniem kryteriów zawartych w § 20 i 21 niniejszego regulaminu,
 - 5) opinię rady pedagogicznej wyrażoną w głosowaniu tajnym w przypadku wniosku zgłoszonego przez dyrektora szkoły,
 - 6) podpis wnioskodawcy.
2. Liczba wniosków, o których mowa w ust. 1 dla nauczycieli powinna być proporcjonalna do liczby nauczycieli zatrudnionych w szkole (z wyłączeniem kadry kierowniczej), przy przyjęciu zasady jeden wniosek na każdą rozpoczętą liczbę 35 nauczycieli.
3. W szczególnie uzasadnionych przypadkach (jubileusz placówki, nadanie imienia) liczba wniosków może być zwiększona.
4. Wniosek o nagrodę Prezydenta Miasta Krakowa należy złożyć do Wydziału Edukacji UMK do 31 lipca 2007 roku.
5. Brak wyżej wymienionych danych lub przekroczenie terminu składania wniosków powoduje odrzucenie wniosku ze względów formalnych.
6. Wnioski, na podstawie, których nie przyznano nagród, zostają odesłane do szkół.
7. Osiągnięcia będące podstawą przyznania nagrody, winny mieć miejsce w okresie od otrzymania przez kandydata poprzedniego wyróżnienia (nagrody Prezydenta Miasta Krakowa, Kuratora Oświaty, Ministra Edukacji Narodowej, resortowych lub państwowych odznaczeń) z wyjątkiem nagrody dyrektora szkoły.

§ 26

1. Wnioski o nagrodę Prezydenta Miasta Krakowa opiniuje komisja powołana przez Prezydenta Miasta Krakowa w składzie:
 - dyrektor lub wicedyrektor Wydziału Edukacji UMK - jako przewodniczący,
 - przedstawiciel Komisji Edukacji i Kultury Fizycznej Rady Miasta Krakowa - jako wiceprzewodniczący,
 - czterech przedstawicieli Wydziału Edukacji UMK,
 - po jednym przedstawicielu oświatowych związków zawodowych.

2. Ustalone w § 18 pkt 2 środki na nagrody Prezydenta Miasta Krakowa przeznaczone są:
 - 1) w 1/3 kwoty na nagrody dla nauczycieli zajmujących stanowiska kierownicze,
 - 2) w 2/3 kwoty na nagrody dla nauczycieli niezajmujących stanowisk kierowniczych.
3. Niewykorzystane środki na nagrody w jednej z części, o których mowa w ust. 2 pkt 1 i 2 komisja nagród Prezydenta Miasta Krakowa może przesunąć do drugiej części.
4. Prezydent Miasta Krakowa może przyznać nauczycielowi nagrodę z własnej inicjatywy - bez uzyskania w tym zakresie opinii komisji. Liczba nagrodzonych w tym trybie nauczycieli nie może przekroczyć 10 osób.

§ 27

Za osiągnięcia w pracy pedagogicznej nauczyciel może otrzymać nagrodę dyrektora szkoły zgodnie z kryteriami określonymi w § 20 regulaminu.

Rozdział VIII
Postanowienia końcowe

§ 28

1. Niniejszy regulamin wynagradzania nauczycieli zatrudnionych w szkołach, dla których organem prowadzącym jest Gmina Miejska Kraków, obowiązuje od 1 stycznia do 31 grudnia 2007 roku.
2. Postanowienia regulaminu mogą być zmieniane w trybie przewidzianym dla jego uchwalenia.
3. Regulamin ustalono w uzgodnieniu ze związkami zawodowymi zrzeszającymi nauczycieli.

Wiceprzewodnicząca Rady: *K. Matusik-Lipiec*

1219

Uchwała Nr VII/77/07
Rady Miasta Krakowa
z dnia 28 lutego 2007 r.

w sprawie nadania imienia Zespołowi Szkół Mechanicznych nr 2 w Krakowie, Al. Skrzyneckiego 12.

Na podstawie art. 18 ust. 2 pkt 15 Ustawy z dnia 8 marca 1990 r. o samorządzie gminnym (t.j. Dz. U. z 2001 r. Nr 142 poz. 1591, zm. z 2002 r. Nr 23, poz. 220, Nr 62 poz. 558, Nr 113 poz. 984, Nr 153 poz. 1271, Nr 214 poz. 1806, z 2003 r. Nr 80 poz. 717, Nr 162 poz. 1568, z 2004 r. Nr 102 poz. 1055, Nr 116 poz. 1203, z 2005 r. Nr 172 poz. 1441, Nr 175 poz. 1457, z 2006 r. Nr 17 poz. 128, Nr 181 poz. 1337) oraz w związku z art. 58 ust. 1 Ustawy z dnia 7 września 1991 r. o systemie oświaty (t.j. Dz. U. z 2004 r. Nr 256 poz. 2572, Nr 273 poz. 2703, Nr 281 poz. 2781, z 2005 r. Nr 17 poz. 141, Nr 94 poz. 788, Nr 122 poz. 1020, Nr 131 poz. 1091, Nr 167 poz. 1400, Nr 249 poz. 2104, z 2006 r. Nr 144 poz. 1043, Nr 208 poz. 1532, Nr 227 poz. 1658) Rada Miasta Krakowa uchwała, co następuje:

§ 1

Zespołowi Szkół Mechanicznych nr 2 w Krakowie, Al. Skrzyneckiego 12 nadaje się imię "Kazimierza Górskiego".

§ 2

Wykonanie uchwały powierza się Prezydentowi Miasta Krakowa.

§ 3

Uchwała wchodzi w życie po upływie 14 dni od daty ogłoszenia w Dzienniku Urzędowym Województwa Małopolskiego.

Wiceprzewodniczący Rady: *S. Rachwał*

1220

**Uchwała Nr V/24/07
Rady Gminy Pcim
z dnia 26 stycznia 2007 r.**

w sprawie wprowadzenia zmian do Statutu Gminnego Ośrodka Kultury w Pcimiu.

Na podstawie art. 18 ust. 2 pkt. 15, art. 40 ust. 2 pkt. 2 Ustawy z dnia 8 marca 1990 r. o samorządzie gminnym (Dz. U. z 2001 r. Nr 142, poz. 1591 z późn. zm.) oraz art. 13, ust. 1 i 2 Ustawy z dnia 25 października 1991 r. o organizowaniu i prowadzeniu działalności kulturalnej (Dz. U. z 2001 r. Nr 13, poz. 123 z późn. zm.) - Rada Gminy Pcim uchwała, co następuje:

§ 1

W załączniku do uchwały Nr XLVI/226/06 Rady Gminy Pcim z dnia 10 marca 2006 roku w sprawie nadania Statutu Gminnemu Ośrodkowi Kultury w Pcimiu (Dz. Urz. Woj. Małop. Nr 212, poz. 1455) paragraf 5 otrzymuje brzmienie:

"§ 5

Siedzibą Gminnego Ośrodka Kultury w Pcimiu jest budynek stanowiący własność Gminy Pcim oznaczony numerem 563 w Pcimiu."

§ 2

Wykonanie uchwały powierza się Wójtowi Gminy Pcim.

§ 3

Uchwała wchodzi w życie po upływie 14 dni od daty ogłoszenia w Dzienniku Urzędowym Województwa Małopolskiego.

Przewodniczący Rady Gminy Pcim: *S. Bzowski*

1221

**Uchwała Nr V/36/2007
Rady Gminy Raba Wyżna
z dnia 16 lutego 2007 r.**

w sprawie ustalenia liczby punktów sprzedaży napojów alkoholowych zawierających powyżej 4.5% alkoholu (z wyjątkiem piwa) przeznaczonych do spożycia poza miejscem sprzedaży i w miejscu sprzedaży.

Na podstawie art. 18 ust. 2 pkt. 15 Ustawy z dnia 8 marca 1990 r. o samorządzie gminnym (t.j. Dz. U. z 2001 r. Nr 142, poz. 1591 z późn. zm.) oraz art. 12 ust. 1 Ustawy z dnia 26 października 1982 r. o wychowaniu w trzeźwości i przeciwdziałaniu

alkoholizmowi (t.j. Dz. U. z 2002 r. Nr 147, poz. 1231 z późn. zm.) Rada Gminy w Rabe Wyżnej uchwała, co następuje:

§ 1

Ustala się dla Gminy Raba Wyżna następujący limit punktów sprzedaży napojów alkoholowych powyżej 4.5 % alkoholu (z wyjątkiem piwa):

- 1) przeznaczonych do spożycia poza miejscem sprzedaży w liczbie 35 punktów,**
- 2) przeznaczonych do spożycia w miejscu sprzedaży w liczbie 10 punktów.**

§ 2

1. Traci moc uchwała Nr X/55/2003 Rady Gminy Raba Wyżna z dnia 24 czerwca 2003 roku w sprawie ustalenia liczby punktów sprzedaży napojów zawierających powyżej 4.5% alkoholu (z wyjątkiem piwa) przeznaczonych do spożycia poza miejscem sprzedaży i w miejscu sprzedaży.

§ 3

Wykonanie uchwały zleca się Wójtowi Gminy Raba Wyżna.

§ 4

Uchwała wchodzi w życie po upływie 14 dni od daty ogłoszenia w Dzienniku Urzędowym Województwa Małopolskiego.

Przewodniczący Rady Gminy Raba Wyżna: *M. Wojdyła*

1222

**Zarządzenie Nr 24/07
Burmistrza Miasta Grybowa
z dnia 4 lutego 2007 r.**

zmieniające zarządzenie w sprawie nadania regulaminu organizacyjnego dla Urzędu Miejskiego w Grybowie.

Na podstawie art. 33 ust. 2 Ustawy z dnia 8 marca 1990 r. o samorządzie gminnym (Dz. U. z 2001 r. Nr 142, poz. 1591 z późn. zm.) zarządzam, co następuje:

§ 1

W załączniku Nr 1 do zarządzenia Nr 46/2003 Burmistrza Miasta Grybowa z dnia 9 maja 2003 r. w sprawie nadania regulaminu organizacyjnego dla Urzędu Miejskiego w Grybowie o nazwie "Regulamin organizacyjny Urzędu Miejskiego w Grybowie" wprowadza się następujące zmiany:

- 1) w § 3 pkt. 3 otrzymuje brzmienie: "Zadania Burmistrza Miasta, Zastępcy Burmistrza Miasta, Sekretarza Miasta i Skarbnika Miasta.",
- 2) w § 6 ust.1 pkt. 1 dodaje się lit. e) w brzmieniu "Zastępca Burmistrza Miasta",
- 3) rozdział 3 otrzymuje tytuł: "Zadania Burmistrza Miasta, Zastępcy Burmistrza Miasta, Sekretarza Miasta i Skarbnika Miasta",
- 4) w § 11 w ust. 1 pkt. 25 otrzymuje brzmienie: "sprawuje nadzór nad realizacją zadań właściwych dla Urzędu",
- 5) § 12 otrzymuje brzmienie: "Burmistrz Miasta kieruje pracą Urzędu i wykonuje zadania przy pomocy Zastępcy Burmistrza, Sekretarza i Skarbnika Miasta.",

6) § 13 otrzymuje brzmienie:

1. W czasie nieobecności Burmistrza jego obowiązki jako organu wykonawczego miasta i organu administracji oraz zwierzchnika służbowego pracowników Urzędu i kierowników miejskich jednostek organizacyjnych wykonuje Zastępca Burmistrza Miasta.
2. W imieniu Burmistrza i z jego upoważnienia może wydawać decyzje administracyjne, postanowienia i zaświadczenia w sprawach należących do właściwości Urzędu, za wyjątkiem spraw zastrzeżonych przepisami prawa do wyłącznej kompetencji Burmistrza, a w wypadku nieobecności Burmistrza we wszystkich sprawach należących do jego właściwości.
3. Pełni stały nadzór nad funkcjonowaniem Urzędu i miejskich jednostek organizacyjnych.
4. Współpracuje z jednostkami pomocniczymi miasta i zapewnia udział przedstawiciela Miasta na ogólnych zebraniach mieszkańców.
5. Współdziała z Burmistrem w sprawach bieżącego funkcjonowania Urzędu.
6. Wykonywanie obowiązków administratora bezpieczeństwa danych osobowych przy udziale informatyka zatrudnionego w Urzędzie,

7. Wykonuje inne zadania zlecone przez Burmistrza Miasta w drodze odrębnych zarządzeń.

8. Zastępca Burmistrza Miasta Grybów wykonuje równocześnie zadania ustalone dla Kierownika Referatu Budownictwa, Geodezji i Ochrony Środowiska.",

7) w § 14 skreśla się pkt. 10, 18, 19, a pkt. 20 otrzymuje brzmienie: "Sekretarzowi podlega bezpośrednio kancelaria tajna",

8) załącznik Nr 4 do Regulaminu Organizacyjnego Urzędu Miejskiego w Grybowie o nazwie "Schemat Organizacyjny Urzędu Miejskiego w Grybowie" otrzymuje brzmienie jak w załączniku Nr 1 do niniejszego zarządzenia.

§ 2

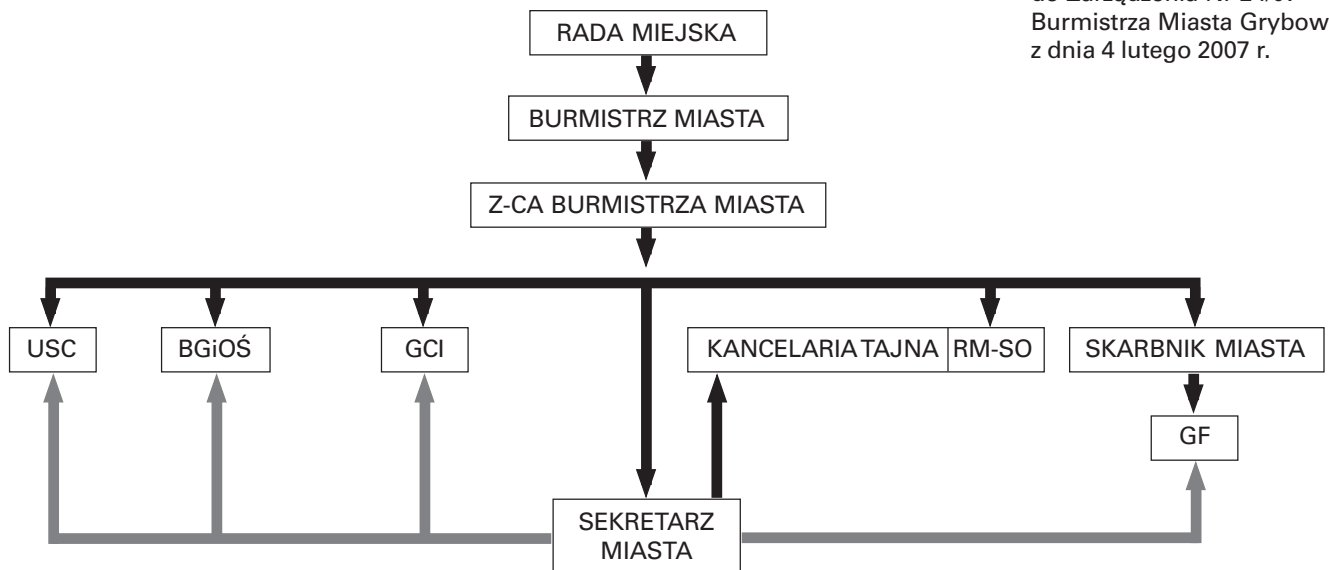
Zarządzenie wykonuje Burmistrz Miasta Grybowa.

§ 3

Zarządzenie wchodzi w życie z dniem wydawania i podlega publikacji w Dzienniku Urzędowym Województwa Małopolskiego.

Burmistrz: *P. Piechnik*

SCHEMAT ORGANIZACYJNY URZĘDU MIEJSKIEGO W GRYBOWIE



Załącznik Nr 1
do Zarządzenia Nr 24/07
Burmistrza Miasta Grybowa
z dnia 4 lutego 2007 r.

Burmistrz: *P. Piechnik*

Wydawca: Wojewoda Małopolski

Redakcja: Wydział Prawny i Nadzoru Małopolskiego Urzędu Wojewódzkiego w Krakowie, 31-156 Kraków, ul. Basztowa 22, p. 216, tel. (12) 392-12-20
e-mail: mcac@malopolska.uw.gov.pl

Redakcja udziela wszelkich informacji dotyczących aktów prawnych ogłaszanych w Dzienniku Urzędowym Województwa Małopolskiego.

Skład, druk i kolportaż: Dział Poligraficzny Zakładu Obsługi Małopolskiego Urzędu Wojewódzkiego, 31-156 Kraków, ul. Basztowa 22, tel. (12) 392-16-96
e-mail: jtome@malopolska.uw.gov.pl

Egzemplarze bieżące i z lat ubiegłych (do wyczerpania nakładu) można nabywać na podstawie nadesłanego zamówienia w Dziale Poligraficznym Zakładu Obsługi Małopolskiego Urzędu Wojewódzkiego w Krakowie, 31-156 Kraków, ul. Basztowa 22. Instytucje, urzędy i osoby fizyczne zainteresowane prenumeratą proszone są o listowne zgłoszenie zamówienia do końca roku poprzedzającego rok prenumeraty, zawierającego numer NIP, oraz zgodę na wystawienie faktury VAT bez podpisu na adres: Dział Poligraficzny Zakładu Obsługi MUW, 31-156 Kraków, ul. Basztowa 22

Reklamacje z powodu nieotrzymania poszczególnych numerów zgłaszać należy telefonicznie na nr: (12) 392-16-96 do Działu Poligraficznego Zakładu Obsługi Małopolskiego Urzędu Wojewódzkiego, 31-156 Kraków, ul. Basztowa 22 do 10 dni po otrzymaniu następnego kolejnego numeru, zgłoszenie po tym terminie nie będzie uwzględnione.

Drukowano na polecenie Wojewody Małopolskiego w Zakładzie Obsługi Małopolskiego Urzędu Wojewódzkiego, 31-156 Kraków, ul. Basztowa 22
tel. (12) 392-16-95, 392-16-96