


**Burmistrz Miasta i Gminy Skała**  
Zespół ds. Geodezji i Gospodarki Mieniem Gminnym



Rynek 29  
32-043 Skała,  
Tel.: 12 389-10-98 wew. 126,  
NIP 677-10-24-094 e-mail: [geodezja@skala.pl](mailto:geodezja@skala.pl)  
WWW.: <https://skala.pl/>

Skała, dnia 17.05.2022 r.

GG.6840.2.2022.DG

## Burmistrz Miasta i Gminy Skała

### podaje do publicznej wiadomości informację o wyniku drugiego przetargu ustnego nieograniczonego na sprzedaż nieruchomości położonych w Strefie Aktywności Gospodarczej w Skałe

(na podstawie §12 Rozporządzenia Rady Ministrów z dnia 14 września 2004 r. w sprawie sposobu i trybu przeprowadzania przetargów oraz rokowań na zbycie nieruchomości (tj. Dz.U. z 2021 r, poz. 2213))


Pozycja nr 1 – działka ewidencyjna 3120/1

Data i miejsce przetargu	9 maja 2022r. Urząd Miasta i Gminy Skała, 32-043 Skała ul. Rynek 29
Rodzaj przetargu	Przetarg ustny nieograniczony
Oznaczenie nieruchomości według ewidencji gruntów i księgi wieczystej	działka ewidencyjna nr 3120/1; obręb 0013, Skała; nr jednostki rejestrowej 120610_4.0013.G17 opisana w księdze wieczystej KR2P 00007170/3 (woj. małopolskie, powiat krakowski, Miasto i Gmina Skała, N – nieużytki); powierzchnia: 0,0451ha
Liczba osób dopuszczona do uczestnictwa w przetargu	1
Liczba osób niedopuszczona do uczestnictwa w przetargu	0
Cena wywoławcza	48 215,00 zł + należny podatek VAT
Najwyższa osiągnięta cena (cena sprzedaży)	59 898,54zł brutto
Wynik przetargu	Pozytywny
Nabywca nieruchomości	AL-EM MIERNIK s.c. Filip Miernik, Agnieszka Miernik; 32-043 Skała, ul. Rzeźnicza 1

**BURMISTRZ**  
**Miasta i Gminy Skała**  
**Krzysztof Wójtowicz**

Przewodniczący ds. Geodezji  
**Dawid Gosior**  
Geodeta Uprawniony  
2023

**Burmistrz Miasta i Gminy Skała**  
Zespół ds. Geodezji i Gospodarki Mieniem Gminnym




Rynek 29  
32-043 Skała,  
Tel.: 12 389-10-98 wew. 126,  
NIP 677-10-24-094  
e-mail: [geodezja@skala.pl](mailto:geodezja@skala.pl)  
WWW.: <https://skala.pl/>

Pozycja nr 2 – działka ewidencyjna 3120/2

Data i miejsce przetargu	9 maja 2022r. Urząd Miasta i Gminy Skała, 32-043 Skała ul. Rynek 29
Rodzaj przetargu	Przetarg ustny nieograniczony
Oznaczenie nieruchomości według ewidencji gruntów i księgi wieczystej	działka ewidencyjna nr 3120/2; obręb 0013, Skała; nr jednostki rejestrowej 120610_4.0013.G17 opisana w księdze wieczystej KR2P 00007170/3 (woj. małopolskie, powiat krakowski, Miasto i Gmina Skała, R – grunty orne); powierzchnia: 0,2908ha
Liczba osób dopuszczona do uczestnictwa w przetargu	2
Liczba osób niedopuszczona do uczestnictwa w przetargu	0
Cena wywoławcza	445 244,00 zł + należny podatek VAT
Najwyższa osiągnięta cena (cena sprzedaży)	974 675,37zł brutto
Wynik przetargu	Pozytywny
Nabywca nieruchomości	AL-EM MIERNIK s.c. Filip Miernik, Agnieszka Miernik; 32-043 Skała, ul. Rzeźnicza 1

Pozycja nr 3 – działka ewidencyjna 3128

Data i miejsce przetargu	9 maja 2022r. Urząd Miasta i Gminy Skała, 32-043 Skała ul. Rynek 29
Rodzaj przetargu	Przetarg ustny nieograniczony
Oznaczenie nieruchomości według ewidencji gruntów i księgi wieczystej	działka ewidencyjna nr 3128; obręb 0013, Skała; nr jednostki rejestrowej 120610_4.0013.G17 opisana w księdze wieczystej KR2P 00007170/3 (woj. małopolskie, powiat krakowski, Miasto i Gmina Skała, Bi – tereny inne zabudowane); powierzchnia: 0,0447ha
Liczba osób dopuszczona do uczestnictwa w przetargu	0 (brak wpłat wadium)
Liczba osób niedopuszczona do uczestnictwa w przetargu	0
Cena wywoławcza	58 113,00 zł + należny podatek VAT
Najwyższa osiągnięta cena (cena sprzedaży)	brak
Wynik przetargu	Negatywny
Nabywca nieruchomości	Brak

**BURMISTRZ**  
**Miasta i Gminy Skała**  
  
**Krzysztof Wójtowicz**

**Inspektor ds. Geodezji**  
  
**inż. Dawid Gasiot**  
**Geodeta Uprawniony**  
nr. ust. 22023