



DZIENNIK URZĘDOWY WOJEWÓDZTWA MAŁOPOLSKIEGO

Kraków, dnia 23 sierpnia 2003 r.

Nr 242

TREŚĆ:

Poz.:

Str.

UCHWAŁY RADY GMINY:

- 2828** — Rady Miejskiej w Andrychowie z dnia 26 czerwca 2003 r. w sprawie miejscowego planu zagospodarowania przestrzennego części miasta Andrychów. 10406
- 2829** — Rady Miejskiej w Kalwarii Zebrzydowskiej z dnia 1 lipca 2003 r. w sprawie zmiany miejscowego planu zagospodarowania przestrzennego miasta i gminy Kalwaria Zebrzydowska-dla wsi Brody. 10408
- 2830** — Rady Gminy w Koszycach z dnia 27 czerwca 2003 r. w sprawie określenia limitu wydanych nowych licencji na wykonywanie transportu drogowego osób taksówką na terenie Gminy Koszyce w 2004 r.. 10410
- 2831** — Rady Gminy w Koszycach z dnia 27 czerwca 2003 r. w sprawie zmiany uchwały w sprawie ustalenia stawek opłat za parkowanie pojazdów samochodowych na drodze publicznej w Rynku w Koszycach oraz opłat za korzystanie z szaletu publicznego w Koszycach. 10410
- 2832** — Rady Gminy w Koszycach z dnia 27 czerwca w sprawie zasad usytuowania na terenie Gminy Koszyce miejsc sprzedaży i podawania napojów alkoholowych. 10411
- 2833** — Rady Miejskiej w Olkuszu z dnia 4 czerwca 2003 r. w sprawie zmiany uchwały Nr LV/613/2002 Rady Miejskiej w Olkuszu z dnia 28 lutego 2002 r. w sprawie szczegółowych zasad i trybu umarzania wierzytelności jednostek organizacyjnych Gminy Olkusz z tytułu należności pieniężnych, do których nie stosuje się przepisów ustawy Ordynacja Podatkowa oraz udzielenia innych ulg w spłaceniu tych należności, a także wskazania organów do tego uprawnionych. . . . 10411
- 2834** — Rady Gminy Osiek z dnia 20 czerwca 2003 r. w sprawie miejscowego planu zagospodarowania przestrzennego sołectwa Osiek. 10412
- 2835** — Rady Gminy Osiek z dnia 20 czerwca 2003 r. w sprawie zasad usytuowania na terenie Gminy Osiek miejsc sprzedaży i podawania napojów alkoholowych. 10422
- 2836** — Rady Gminy Rzeszawa z dnia 11 kwietnia 2003 r. w sprawie w sprawie nadania Statutu Gminnemu Zespołowi Obsługi Szkół i Przedszkoli w Rzeszawie. 10422
- 2837** — Rady Gminy Rzeszawa z dnia 11 kwietnia 2003 r. w sprawie nadanie Statutu Gminnemu Ośrodkowi Pomocy Społecznej w Rzeszawie. 10423
- 2838** — Rady Gminy Rzeszawa z dnia 11 kwietnia 2003 r. w sprawie zmiany zasad i trybu korzystania z samorządowych przedszkoli na terenie Gminy Rzeszawa. 10425

- 2839** — Rady Gminy Rzezawa z dnia 11 kwietnia 2003 r. w sprawie zmian w regulaminie wynagradzania nauczycieli, określającego zasady przyznawania i wysokość dodatków do wynagrodzenia zasadniczego oraz nagród i innych świadczeń dla nauczycieli zatrudnionych w szkołach i przedszkolach Gminy Rzezawa. 10426
- 2840** — Rady Gminy w Szczucinie z dnia 26 czerwca 2003 r. w sprawie uchwalenia miejscowego planu zagospodarowania przestrzennego Gminy Szczucin. 10427
- 2841** — Rady Gminy w Szczucinie z dnia 26 czerwca 2003 r. w sprawie opłaty stałej za pobyt dziecka w przedszkolu. 10435
- 2842** — Rady Gminy w Szczucinie dnia 26 czerwca 2003 r. w sprawie powołania z Gimnazjalnej Rady Gminy Szczucin. 10436
- 2843** — Rady Gminy w Szczucinie z dnia 26 czerwca 2003 r. w sprawie nadania Statutu Gimnazjalnej Radzie Gminy Szczucin. 10436
- 2844** — Rady Miejskiej w Wadowicach z dnia 30 czerwca 2003 r. w sprawie zatwierdzenia taryf za zbiorowe zaopatrzenie w wodę i zbiorowe odprowadzenie ścieków. 10438
- 2845** — Rady Miejskiej w Wadowicach z dnia 30 czerwca 2003 r. w sprawie utworzenia Zespołu Szkół Publicznych Nr 3 w Wadowicach. 10439
- 2846** — Rady Miejskiej w Wadowicach z dnia 30 czerwca 2003 r. w sprawie nadania Statutu Zespołowi Szkół Publicznych Nr 3 w Wadowicach. 10439

2828

**Uchwała Nr X-78-03
Rady Miejskiej w Andrychowie
z dnia 26 czerwca 2003 r.**

w sprawie miejscowego planu zagospodarowania przestrzennego części miasta Andrychów.

Na podstawie art. 26 ustawy z dnia 7 lipca 1994 r. o zagospodarowaniu przestrzennym (Dz. U. z 1999 r. Nr 15, poz. 139 z późn. zm.) oraz art. 18 ust. 2 pkt. 5 i art. 40 ust. 1 ustawy z dnia 8 marca 1990 r. o samorządzie gminnym (Dz. U. z 2001 r. Nr 142, poz. 1591 z późn. zm.) Rada Miejska w Andrychowie postanawia, co następuje:

§ 1

1. Uchwała się miejscowy plan zagospodarowania przestrzennego terenu usług kultury sakralnej zwany dalej planem.
2. Ustalenia planu dotyczą terenu o pow. 0,55 ha, położonego przy ul. Żwirki i Wigury w Andrychowie, obejmującego obszar działek o numerach 1494/6, 1494/7, 1495/13, 1495/14, 1495/31, 1495/30.
3. Integralną częścią ustaleń jest rysunek planu w skali 1:1000 stanowiący załącznik do niniejszej uchwały obowiązujący w zakresie:

- 1) granicy terenu objętego planem,
- 2) linii rozgraniczających tereny o różnym przeznaczeniu oraz zróżnicowanych warunkach ich zagospodarowania, oznaczone następującymi symbolami identyfikacyjnymi:
 - a) UKs - teren usług kultury sakralnej,
 - b) ZL - teren leony,
 - c) KP - teren komunikacji.

§ 2

- Ustala się wymóg zachowania uwarunkowań wynikających z:
- 1) przebiegu istniejących kolektorów kanalizacji oraz magistrali wodociągowych - istniejącej i projektowanej - oraz napowietrznych linii elektroenergetycznych wynikające z przepisów szczególnych,
 - 2) wymagań w zakresie ochrony środowiska i zdrowia ludzi, określonych przepisami szczegółowymi,
 - 3) wymagań w zakresie ochrony przeciwpożarowej, w tym dotyczących w szczególności: dróg pożarowych, przeciwpożarowego zaopatrzenia wodnego, warunków technicznych obiektu świątyni i jej usytuowania.

§ 3

1. Wyznacza się tereny usług kultury sakralnej UKs z podstawowym przeznaczeniem gruntów pod lokalizację obiektu sakralnego typu: kościół, kaplica.

2. W granicach terenu UKs dopuszcza się lokalizację:
- 1) budynku mieszkalnego (plebanii),
 - 2) obiektów małej architektury w tym pełne ogrodzenia murowane przestrzennie wydzielające teren,
 - 3) miejsc parkingowych niezbędnych do obsługi terenu z zachowaniem odległości 10 m dla zgrupowania do 60 stanowisk postojowych od okien pomieszczeń na stały pobyt ludzi,
 - 4) urządzeń i sieci infrastruktury technicznej.
3. Ustala się następujące warunki zagospodarowania i zabudowy terenu UKs:
- 1) maksymalna powierzchnia zabudowy dla obiektu sakralnego - 600 m²,
 - 2) maksymalna wysokość obiektu związanego z podstawowym przeznaczeniem terenu - 20 m,
 - 3) dostosowanie bryły budynków do architektury regionalnej i lokalnych tradycji zachowując spójność kompozycji nowych obiektów z krajobrazem i charakterem otoczenia,
 - 4) zachowanie wysokich walorów estetycznych dla obiektów kubaturowych i małej architektury,
 - 5) konieczność uwzględnienia potrzeb osób niepełnosprawnych poprzez likwidowanie barier architektonicznych i terenowych,
 - 6) przeznaczenie minimum 20 % powierzchni terenu UKs na realizację zieleni izolacyjnej od strony sąsiednich działek zabudowy mieszkaniowej r maksymalnym zachowaniem istniejącej zieleni,
4. Ustala się następujące warunki obsługi obszaru w zakresie infrastruktury technicznej:
- 1) zaopatrzenie w wodę z istniejącej sieci wodociągowej PJ 500 przebiegającej przez teren objęty planem, wg warunków uzgodnionych z dostawcą wody,
 - 2) odprowadzenie do kolektorów miejskiej sieci kanalizacyjnej:
 - a) sanitarnej □ 300 - ścieków socjalno-bytowych,
 - b) deszczowej □ 800 - wód opadowych wg warunków dysponenta sieci,
 - 3) zasilanie w gaz z istniejącego gazociągu n/pr □ 200 w ulicy Żwirki i Wigury na warunkach określonych przez właściciela sieci,
 - 4) dostawa energii elektrycznej z istniejącej stacji transformatorowej "Błoki" na warunkach określonych przez właściwy zakład energetyczny,
 - 5) zasilanie teletechniczne z sieci przebiegającej wzdłuż ul. Żwirki i Wigury na warunkach określonych przez właściciela sieci,
 - 6) ogrzewanie obiektu w oparciu o indywidualne rozwiązania (preferowane ekologiczne olejowe lub gazowe, wysokosprawne),
 - 7) zagospodarowanie odpadów zgodnie z zasadami przyjętymi na terenie miasta Andrychowa.

§ 4

1. Wyznacza się teren leśny ZL obejmujący grunty Ls zgodnie z ewidencją gruntów.
2. Obowiązuje zakaz zmiany użytkowania gruntów na cele nieleśne i ograniczenie realizacji obiektów nie związanych z gospodarką leśną z wyjątkiem przypadków dopuszczonych ustawą o ochronie gruntów rolnych i leśnych.

§ 5

1. Wyznacza się teren komunikacji - droga dojazdowa z przylegającymi miejscami postojowymi KP.

2. Ustala się następujące warunki zagospodarowania terenu:
 - 1) zachowanie szerokości jezdni 6,5 m,
 - 2) lokalizacja chodników zapewniająca bezpieczeństwo pieszo.
3. W granicach terenu KP dopuszcza się lokalizację urządzeń i sieci infrastruktury technicznej.
4. Wody opadowe z terenu KP bezwzględnie przechwycić i skierować do istniejącej kanalizacji deszczowej.

§ 6

Zgodnie z art. 36 ust. 3 ustawy z dnia 7 lipca 1994 r. o zagospodarowaniu przestrzennym ustala się jednorazową opłatę od wzrostu wartości nieruchomości dla terenów objętych planem - 0 %.

§ 7

W zakresie objętym niniejszą uchwałą tracą moc ustalenia zawarte w miejscowym planie ogólnym zagospodarowania przestrzennego gminy Andrychów zatwierdzonym uchwałą Nr XXIII/169/92 Rady Miejskiej w Andrychowie z dnia 25 czerwca 1992 r. (Dz. Urz. Woj. Bielskiego Nr 8, poz. 41 z dnia 03.08.1992 r.).

§ 8

Wykonanie uchwały powierza się Burmistrzowi Miasta Andrychów.

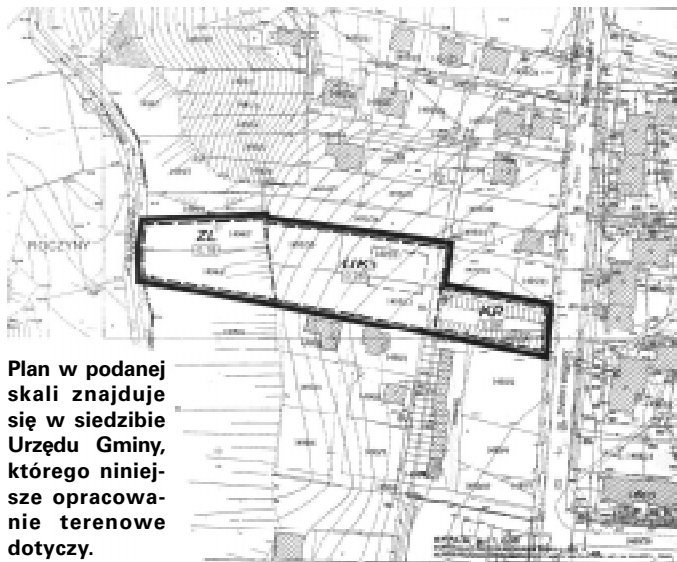
§ 9

Uchwała wchodzi w życie po upływie 14 dni od daty jej ogłoszenia w Dzienniku Urzędowym Województwa Małopolskiego.

Przewodniczący Rady Miejskiej: *Z. Janosz*

Załącznik Nr 1
do Uchwały Nr X/78/03
Rady Miejskiej w Andrychowie
z dnia 26 czerwca 2003 r.



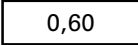

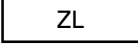
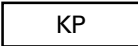
MIEJSCOWY PLAN ZAGOSPODAROWANIA PRZESTRZENNEGO GMINY ANDRYCHÓW




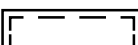


Plan w podanej skali znajduje się w siedzibie Urzędu Gminy, którego niniejsze opracowanie terenowe dotyczy.

LEGENDA

Ustalenia planu:

	Granica terenu objętego planem
	Linie rozgraniczające tereny o różnym przeznaczeniu oraz zróżnicowanych warunkach ich zagospodarowania
	Powierzchnia terenu w hektarach
	Teren usług kultury sakralnej
	Teren leśny
	Teren komunikacji/droga dojazdowa z przylegającymi miejscami postojowymi

Oznaczenia dodatkowe:

	Granica miasta
	Proponowana zabudowa
	Istniejąca zabudowa
	Budynki nie naniesione na mapę wrysowane orientacyjnie

Przewodniczący Rady Miejskiej: *Z. Janosz*

2829

Uchwała Nr IX/49/2003 Rady Miejskiej w Kalwarii Zebrzydowskiej z dnia 1 lipca 2003 r.

w sprawie zmiany miejscowego planu zagospodarowania przestrzennego miasta i gminy Kalwaria Zebrzydowska - dla części wsi Brody.

Działając na podstawie przepisów: art. 18 ust. 2 pkt 5 ustawy z dnia 8 marca 1990 r. o samorządzie gminnym (Dz. U. z 1996 r. Nr 13, poz. 74, Nr 58 poz. 261, Nr 106 poz. 496 i Nr 132 poz. 622, z 1997 r. Nr 9 poz. 43, Nr 106 poz. 679, Nr 107 poz. 686, Nr 113 poz. 734 i Nr 123 poz. 775, z 1998 r. Nr 155 poz. 1014 i Nr 162 poz. 1126, z 2000 r. Nr 26 poz. 306, Nr 48 poz. 552, Nr 62 poz. 718, Nr 88 poz. 985, Nr 91 poz. 1009 i Nr 95 poz. 1041 oraz z 2001 r. Nr 45 poz. 497); art. 8 ust. 1, art. 10 ust. 3, art. 11, art. 26 i art. 36 ust. 3 ustawy z dnia 7 lipca 1994 r. o zagospodarowaniu przestrzennym (Dz. U. z 1999 r. Nr 15, poz. 139, Nr 41 poz. 412 i Nr 111 poz. 1279, z 2000 r. Nr 12 poz. 136, Nr 109 poz. 1157 i Nr 120 poz. 1268 z 2001 r. Nr 5 poz. 42, Nr 14 poz. 124, Nr 100, poz. 1085, Nr 115, poz. 1840 oraz z 2002 r. Nr 113, poz. 984, Nr 150, poz. 1112) oraz art. 7 ust. 1 ustawy z dnia 3 lutego 1995 r. o ochronie gruntów rolnych i leśnych (Dz. U. z 1995 r. Nr 16, poz. 78, z 1997 r. Nr 60 poz. 370, Nr 80 poz. 505 i Nr 160 poz. 1079, z 1998 r. Nr 106 poz. 668 i Nr 162 poz. 1126, z 2000 r. Nr 12 poz. 136 i Nr 120 poz. 1268 oraz z 2001 r. Nr 14 poz. 49) - Rada Miejska w Kalwarii Zebrzydowskiej uchwała zmiany miejscowego planu ogólnego zagospodarowania przestrzennego miasta i gminy w zakresie ustalonym niniejszą uchwałą.

I. Ustalenia ogólne

§ 1

Uchwała się zmiany miejscowego planu ogólnego zagospodarowania przestrzennego miasta i gminy Kalwaria Ze-

brzydowska, w zakresie obejmującym tereny: Plan nr 1a BRO-DYTS -teren stacji paliw.

§ 2

1. Obszar objęty planem określono na załączniku graficznym (rysunku planu) sporządzonym na wyrysie obowiązującego planu ogólnego w skali 1: 10000 oraz na wyrysie mapy ewidencyjnej w skali 1 : 2 880.
2. Granice (linie rozgraniczające) terenu oznaczonego symbolem literowym TS stanowią równocześnie granice obszaru opracowania.

§ 3

Obowiązujące ustalenia rysunku planu obejmują:

- a) linie rozgraniczające terenów o różnym przeznaczeniu i sposobie użytkowania, określonych w § 6,
- b) symbole literowe oznaczające podstawową funkcję terenu.

§ 4

1. W obrębie obszaru objętego planem zakaz lokalizacji inwestycji szczególnie szkodliwych dla środowiska i zdrowia ludzi oraz prowadzenia działalności gospodarczej powodującej przekroczenie dopuszczalnego poziomu hałasu i zanieczyszczeń powietrza na terenach sąsiadujących.
2. Obowiązuje zakaz odprowadzania nie oczyszczonych ścieków do wód powierzchniowych i ziemi oraz składowania odpadów niebezpiecznych.
3. W celu zachowania wymogów ochrony zdrowia i bezpieczeństwa ludzi, od urządzeń energetycznych należy zachować strefy bezpieczeństwa wolne od zabudowy - 6m. dla napowietrznych linii Nn.
4. W celu zachowania wymogów w zakresie ochrony przeciwpożarowej należy:
 - a) dla wszystkich jednostek strukturalnych i obiektów zapewnić możliwość dojazdu o każdej porze roku poprzez drogi o parametrach określonych przepisami szczególnymi,
 - b) zapewnić źródła przeciwpożarowego zaopatrzenia w wodę.

§ 5

Przyjmuje się następujące zasady obsługi terenów w zakresie infrastruktury technicznej:

- a) zaopatrzenie w wodę z lokalnej sieci wodociągowej, rozbudowanej w oparciu o istniejący wodociąg grupowy Wadowice - na warunkach ustalonych przez dysponenta sieci lub ujęcia własnego,
- b) odprowadzenie ścieków sanitarnych do gminnego systemu kanalizacji i rejonowych oczyszczalni ścieków poprzez istniejącą i projektowaną sieć kanalizacyjną; do czasu realizacji kolektorów gminnych dopuszcza się stosowanie rozwiązań zastępczych, określonych w ustaleniach szczegółowych,
- c) odprowadzenie wód opadowych z terenów zabudowy; z terenów placów i parkingów oraz wszystkich pomieszczeń związanych z przyjmowaniem i wydawaniem produktów naftowych - przez osadniki wód deszczowych (z podczyszczaniem),
- d) zaopatrzenie w energię elektryczną z istniejącej i rozbudowanej sieci SN, na warunkach określonych przez zarządzającego siecią; w przypadkach konieczności budowy nowej stacji transformatorowej 15/0,4 kV dopuszcza się lokalizację w obrębie terenu TS,
- e) zaopatrzenie w gaz ziemny w oparciu o istniejące gazociągi średnioprężne, na warunkach ustalonych przez dysponenta sieci,

- f) zakłada się wprowadzenie selektywnej zbiórki odpadów; do czasu wprowadzenia obowiązku jw. dopuszcza się składowanie i usuwanie odpadów komunalnych wg zasad obowiązujących na terenie Gminy; zasady dla odpadów pozostałych winny być określone indywidualnie, stosownie do przepisów szczególnych,
- g) zaopatrzenie w ciepło z indywidualnych źródeł, z zastosowaniem paliw "czystych ekologicznie".

II. Ustalenia szczegółowe

§ 6

1. Wyznacza się teren stacji paliw w Brodach oznaczony symbolem TS.
2. W granicach terenu dopuszcza się realizację usług towarzyszących, w tym myjni samochodowej.
3. Ustala się następujące warunki zabudowy, zagospodarowania i użytkowania terenu:
 - a) teren położony w obrębie stref: pośredniej ochrony konserwatorskiej oraz chronionego krajobrazu - obowiązuje uzgadnianie projektów architektoniczno-budowlanych z właściwym konserwatorem zabytków,
 - b) nowa zabudowa winna nawiązywać skalą i formą architektoniczną do tradycji miejscowych - budynki wolnostojące, parterowe z możliwością podpiwniczenia i użytkowego wykorzystania poddasza, bryła wydłużona podstawowa forma dachu: dwuspadowy o jednakowym nachyleniu połaci (ok. 40°), z wysuniętymi okapami (możliwość modyfikacji - lukarny, otwarcia itp.); wysokość od poziomu gruntu do kalenicy do 9 m w osi ściany szczytowej,
 - c) zakaz stosowania ogrodzeń z prefabrykatów betonowych,
 - d) powierzchnia zabudowy nie może przekraczać 40% powierzchni działki, powierzchnia biologicznie czynna co najmniej 40%, z zielenią wysoką i niską,
 - e) dojazd z drogi krajowej nr 52 zjazdem z ograniczeniem obsługi do relacji prawoskrętnych, wyposażonym w pas wyłączenia z ruchu (zgodnie z pismem GDDKiA-O/KR/12W/407/WAD/4a/2002/84373 z dnia 20.06.2002 r. oraz z pismem GDDiA-O/KR/12W/407/WAD/1/2003/93781 z dnia 06.01.2003 r.); szczegółowe warunki podłączenia należy uzgodnić z GDDP OPW w Krakowie,
 - f) nieprzekraczalne linie zabudowy: 25m. od krawędzi jezdni drogi krajowej nr 52,
 - g) do czasu realizacji komunalnej sieci kanalizacyjnej dopuszcza się budowę i użytkowanie szczelnych bezodpływowych zbiorników na ścieki opróżnianych okresowo,
 - h) dla myjni samochodowej zastosować zamknięty obieg wody,
 - i) zaopatrzenie w energię elektryczną z projektowanej stacji transformatorowej 15/04 kV zlokalizowanej na działce nr 1102/2.

III. Ustalenia końcowe

§ 7

Uchwała Nr VII/39/89 Rady Narodowej Miasta i Gminy w Kalwarii Zebrzydowskiej z dnia 07.07.1989 r. w sprawie zatwierdzenia planu ogólnego zagospodarowania przestrzennego miasta i gminy Kalwaria Zebrzydowska, ogłoszona w Dzienniku Urzędowym Województwa Bielskiego Nr 9 z dnia 15 lipca 1989 roku, poz. 201, traci moc w zakresie dotyczącym ustaleń wprowadzonych niniejszą uchwałą.

§ 8

Wysokość jednorazowej opłaty, pobieranej w przypadku zbycia nieruchomości z tytułu wzrostu wartości terenów w wyniku zmiany planu, ustala się na wysokości 15% od wzrostu wartości.

§ 9

Wykonanie uchwały powierza się Burmistrzowi Miasta Kalwaria Zebrzydowska.

§ 10

Uchwała wchodzi w życie po upływie 14 dni od daty jej opublikowania w Dzienniku Urzędowym Województwa Małopolskiego.

Przewodniczący Rady Miejskiej
w Kalwarii Zebrzydowskiej: *M. Krawczyński*

Załącznik Nr 1
do Uchwały Nr IX/49/2003
Rady Miejskiej w Kalwarii Zebrzydowskiej
z dnia 1 lipca 2003 r.



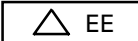
MIEJSCOWY PLAN ZAGOSPODAROWANIA PRZESTRZENNEGO MIASTA I GMINY KALWARIA ZEBRZYDOWSKA PLAN NR 1a - BRODY




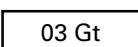

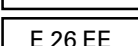
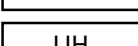
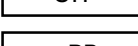
Plan w podanej skali znajduje się w siedzibie Urzędu Gminy, którego niniejsze opracowanie terenowe dotyczy.

LEGENDA

Ustalenia wprowadzone planem:

	linie rozgraniczające tereny o różnych funkcjach lub zasadach zagospodarowania - obszar objęty zmianą planu
	teren stacji paliw
	stacja transformatorowa 15/04 kV - projektowana

Informacje nie stanowiące ustaleń planu (elementy obowiązującego planu):

	linie energetyczne 110 kV ze strefą wolną od zabudowy
	03 Gt droga krajowa z projektowanym obejściem miasta
	04 Gt droga krajowa - istniejąca
	E 26 EE stacja transformatorowa 110/15 kV
	UH teren usług handlu
	... RP tereny upraw polowych

Przewodniczący Rady Miejskiej
w Kalwarii Zebrzydowskiej: *M. Krawczyński*

2830

Uchwała Nr VI/57/03 Rady Gminy w Koszycach z dnia 27 czerwca 2003 r.

w sprawie określenia limitu wydawanych nowych licencji na wykonywanie transportu drogowego osób taksówką na terenie Gminy Koszyce w 2004 r.

Na podstawie art. 18 ust 2 pkt 15, art. 40 ust. 1, art. 41 ust. 1, art. 42 ustawy z dnia 8 marca 1990 r. o samorządzie gminnym (Dz. U. z 2001 r. Nr 142 poz. 1591 ze zm.) oraz na podstawie art. 6 ust. 6 ustawy z dnia 6 września 2001 r. o transporcie drogowym (Dz. U. Nr 125 poz. 1371 z późn. zm.) Rada Gminy w Koszycach uchwała, co następuje:

§ 1

Ustala się limit wydawanych nowych licencji na wykonywanie transportu drogowego osób taksówką na terenie Gminy Koszyce w 2004 r. w ilości 5 (pięć) licencji.

§ 2

Ustalenie, o którym mowa w § 1 nie dotyczy licencji wydawanych w ramach wymiany nabytych przed 1 stycznia 2002 roku uprawnień do wykonywania transportu drogowego osób taksówkami na terenie Gminy Koszyce.

§ 3

Wykonanie uchwały powierza się Wójtowi Gminy.

§ 4

Uchwała wchodzi w życie z dniem 1 stycznia 2004 r. i podlega ogłoszeniu w Dzienniku Urzędowym Województwa Małopolskiego.

Przewodniczący Rady Gminy w Koszycach: *A. Wyrzykowski*

2831

Uchwała Nr VI/56/03 Rady Gminy w Koszycach z dnia 27 czerwca 2003 r.

zmieniająca uchwałę w sprawie ustalenia stawek opłat za parkowanie pojazdów samochodowych na drodze publicznej w Rynku w Koszycach oraz opłat za korzystanie z szaletu publicznego w Koszycach.

Na podstawie art. 18 ust. 2 pkt 15, art. 40 ust. 1, art. 41 ust. 1, art. 42 ustawy z dnia 8 marca 1990 r. o samorządzie gminnym (Dz. U. z 2001 r. Nr 142, poz. 1591 z późn. zm.), art. 13 ust. 2 pkt 4 ustawy z dnia 21 marca 1980 r. o drogach publicznych (Dz. U. z 2000 r. Nr 71, poz. 838 z późn. zm.), § 3 ust. 1, § 4 i § 5 rozporządzenia Rady Ministrów z dnia 27 czerwca 2000 r. w sprawie szczegółowych zasad wprowadzania opłat za parkowanie pojazdów samochodowych na drogach publicznych (Dz. U. Nr 51, poz. 608) oraz Zarządzenia Nr 124 Wojewody Małopolskiego z dnia 19 maja 1999 r. w sprawie maksymalnych stawek opłat za parkowanie pojazdów samochodowych na drogach publicznych i art. 3 ust. 2 lit. d) ustawy z dnia 13 września 1996 r. o utrzymaniu czystości i porządku w gminach (Dz. U. Nr 132, poz. 622 z późn. zm.) Rada Gminy w Koszycach uchwała, co następuje:

§ 1

W uchwale Nr IV/36/2003 r. Rady Gminy w Koszycach z dnia 26 lutego 2003 r. zmienionej uchwałą Nr V/51/03 Rady Gminy w Koszycach z dnia 11 04.2003 r. w sprawie ustalenia stawek opłat za parkowanie pojazdów samochodowych na drodze publicznej w Rynku w Koszycach w miejscu do tego wyznaczonym oraz opłat za korzystanie z szaletu publicznego w Koszycach wprowadza się następujące zmiany:

w ust. 1 w § 1 po pkt 1 i 2 dodaje się pkt 3 i 4 w brzmieniu:

- "3) abonament dzienny wynosi 4,00 zł,
- 4) abonament miesięczny wynosi 30,00 zł."

§ 2

Wykonanie uchwały zleca się Wójtowi Gminy.

§ 3

Uchwała podlega ogłoszeniu w Dzienniku Urzędowym Województwa Małopolskiego oraz wywieszeniu na tablicach ogłoszeń w Urzędzie Gminy i sołectwie Koszyce przez okres 30 dni.

§ 4

Uchwała wchodzi w życie po upływie 14 dni od daty ogłoszenia w Dzienniku Urzędowym Województwa Małopolskiego z mocą obowiązującą od dnia 01.07.2003 r.

Przewodniczący Rady Gminy w Koszycach: *A. Wyrzykowski*

2832

**Uchwała Nr VI/55/03
Rady Gminy w Koszycach
z dnia 27 czerwca 2003 r.**

w sprawie zasad usytuowania na terenie Gminy Koszyce miejsc sprzedaży i podawania napojów alkoholowych.

Na podstawie art. 18 ust. 2 pkt 15, art. 40 ust. 1, art. 41 ust. 1, art. 42 ustawy z dnia 8 marca 1990 r. o samorządzie gminnym (t.j. Dz. U. z 2001 r. Nr 142 poz. 1591 z późn. zm.) i art. 12 ust. 2 ustawy z dnia 26 października 1982 r. o wychowaniu w trzeźwości i przeciwdziałaniu alkoholizmowi (t.j. Dz. U. z 2002 r. Nr 147 poz. 1231 z późn. zm.) Rada Gminy Koszyce uchwała, co następuje:

§ 1

Uchwała reguluje zasady usytuowania na terenie Gminy Koszyce miejsc sprzedaży napojów alkoholowych zarówno do spożycia w miejscu jak i poza miejscem sprzedaży.

1. Sprzedaż detaliczna napojów alkoholowych nie może być prowadzona w punktach sprzedaży nie posiadających wejścia do obiektu (sklepu, kiosku).
2. Punkty sprzedaży napojów alkoholowych przeznaczonych do spożycia poza miejscem sprzedaży nie mogą być usytuowane bliżej niż 25 m od szkół, przedszkoli, kościołów, cmentarzy, zakładów opieki zdrowotnej.
3. Sprzedaż napojów alkoholowych do spożycia w miejscu sprzedaży może być prowadzona:
 - w barach, pubach,
 - w kawiarniach,
 - w restauracjach,
 - w zewnętrznie wydzielonych ogródkach należących do w/w lokali oddzielonych od reszty w sposób wyraźny (np. płotki, barierki). Ogródek gastronomiczny taktowany jest jako integralna część zakładu gastronomicznego.
 - Dopuszcza się utworzenie ogródka na płycie Rynku w Koszycach.
4. Punkty sprzedaży napojów alkoholowych przeznaczonych do spożycia w miejscu sprzedaży nie mogą być usytuowane bliżej niż 50 m od szkół, przedszkoli, kościołów, cmentarzy, zakładów opieki zdrowotnej.

§ 2

Odległości, o których mowa w § 1 ust.2 i 4 mierzone są wg rzeczywistej drogi dojścia od drzwi wejściowych szkół, cmentarzy, kościołów, przedszkoli, zakładów opieki zdrowotnej do drzwi wejściowych miejsc sprzedaży, podawania i spożywania napojów alkoholowych.

§ 3

Sprzedaż, podawanie i spożywanie napojów alkoholowych może się odbywać na wolnym powietrzu tylko za zezwoleniem i tylko w miejscach do tego wyznaczonych.

§ 4

Miejsca wyznaczone do sprzedaży, podawania i spożywania napojów alkoholowych dotyczące imprez na otwartym powietrzu, powinny być urządzone w sposób zapewniający bez-

pieczeństwo kupujących i konsumentów oraz spełniać warunki sanitarne przewidziane w odrębnych przepisach.

§ 5

Uchyla się uchwałę Rady Gminy Koszyce Nr XXI/124/93 z dnia 27 lipca 1993 r. w sprawie określenia zasad usytuowania na terenie Gminy Koszyce miejsc sprzedaży napojów alkoholowych (w tym piwa) przeznaczonych do spożycia w miejscu i poza miejscem sprzedaży.

§ 6

Wykonania uchwały powierza się Wójtowi Gminy.

§ 7

Uchwała wchodzi w życie po upływie 14 dni od dnia ogłoszenia w Dzienniku Urzędowym Województwa Małopolskiego.

Przewodniczący Rady Gminy w Koszycach: *A. Wyrzykowski*

2833

**Uchwała Nr XII/121/2003
Rady Miejskiej w Olkuszu
z dnia 4 czerwca 2003 r.**

w sprawie zmiany uchwały Nr LV/613/2002 Rady Miejskiej w Olkuszu z dnia 28 lutego 2002 r. w sprawie szczegółowych zasad i trybu umarzania wierzytelności jednostek organizacyjnych Gminy Olkusz z tytułu należności pieniężnych, do których nie stosuje się przepisów ustawy Ordynacja podatkowa oraz udzielania innych ulg w spłacaniu tych należności, a także wskazania organów do tego uprawnionych.

Na podstawie art. 18 ust. 1 i ust. 2 pkt. 15 ustawy z dnia 8 marca 1990 r. o samorządzie gminnym (Dz. U. z 2001 r. Nr 142 poz. 1591 z późn. zm.) w związku z art. 34a ustawy z dnia 26 listopada 1998 r. o finansach publicznych (Dz. U. z 2003 r. Nr 15 poz. 148 z późn. zm.) - Rada Miejska w Olkuszu uchwała:

1. W uchwale Nr LV/613/2002 Rady Miejskiej w Olkuszu z dnia 28 lutego 2002 r. w sprawie szczegółowych zasad i trybu umarzania wierzytelności jednostek organizacyjnych Gminy Olkusz z tytułu należności pieniężnych, do których nie stosuje się przepisów ustawy Ordynacja Podatkowa oraz udzielania innych ulg w spłacaniu tych należności, a także wskazania organów do tego uprawnionych wprowadzić następujące zmiany:

1) Par. 3 ust. 1 uchwały otrzymuje brzmienie:

"1. Do umarzania wierzytelności uprawnieni są:

- 1) Burmistrz Miasta i Gminy Olkusz lub upoważniony przez niego Zastępca Burmistrza Miasta i Gminy Olkusz zgodnie z określonymi dziedzinami ogólnego nadzoru oraz zakresem realizowanych zadań, jeżeli kwota należności nie przekracza jednorazowo 5.000 zł.
- 2) Burmistrz Miasta i Gminy Olkusz, po uzyskaniu pozytywnej opinii Komisji Budżetowej, jeżeli kwota wierzytelności przekracza kwotę 5.000zł, a nie przekracza kwoty 20.000 zł.

2) Par. 4 ust. 1 uchwały otrzymuje brzmienie:

"1. W przypadkach uzasadnionych względami społecznymi lub gospodarczymi organy wymienione w § 3,

na wnioski dłużnika mogą jednorazowo odraczać terminy zapłaty całości lub części wierzytelności lub rozłożyć płatność całości lub części wierzytelności na raty na okres nie dłuższy niż 12 miesięcy licząc od dnia złożenia wniosku. Okres spłaty wierzytelności na raty może być wydłużony do 36 miesięcy ze względu na sytuację finansową dłużnika, ale tylko w przypadku, gdy wielkość miesięcznej raty przekraczałaby miesięcznie dochody dłużnika przy zastosowaniu okresu 12 miesięcznego".

2. Wykonanie uchwały powierza się Burmistrzowi Miasta i Gminy Olkusz.
3. Uchwała wchodzi w życie po upływie 14 dni od dnia opublikowania w Dzienniku Urzędowym Województwa Małopolskiego.

Przewodniczący Rady Miejskiej w Olkuszu: *L. Szota*

2834

**Uchwała Nr V/32/2003
Rady Gminy Osiek
z dnia 20 czerwca 2003 r.**

w sprawie miejscowego planu zagospodarowania przestrzennego sołectwa Osiek.

Na podstawie art. 18 ust. 2 pkt 5 i art. 40 ust. 1 ustawy z dnia 8 marca 1990 r. o samorządzie gminnym (Dz. U. z 2001 r. Nr 142, poz. 1591), art. 8 ust. 1, 2 i 3, art. 10 ust. 3 i art. 26 ustawy z dnia 7 lipca 1994 r. o zagospodarowaniu przestrzennym (Dz. U. z 1999 r. Nr 15, poz. 139 z późn. zm.) oraz art. 7 ust. 1 ustawy z dnia 3 lutego 1995 r. o ochronie gruntów rolnych i leśnych (Dz. U. Nr 16, poz. 78 z późn. zm.) Rada Gminy Osiek uchwała miejscowy plan zagospodarowania przestrzennego sołectwa Osiek w Gminie Osiek i przyjmuje ustalenia planu zamieszczone w poniższych rozdziałach jako przepis gminny.

**Rozdział I
Przepisy ogólne**

§ 1

1. Plan obejmuje obszar o powierzchni 2911 ha zawarty w granicach administracyjnych sołectwa Osiek.
2. Dla obszaru, o którym mowa w § 1 ust. 1 plan określa:
 - 1) przeznaczenie terenów o różnych funkcjach lub różnych zasadach zagospodarowania,
 - 2) warunki, zasady i standardy kształtowania zabudowy oraz zagospodarowania terenu,
 - 3) zasady obsługi w zakresie komunikacji i infrastruktury technicznej,
 - 4) warunki zagospodarowania terenów wynikające z potrzeb ochrony środowiska przyrodniczego, kulturowego i zdrowia ludzi.
3. Treść planu przedstawiona jest w postaci:
 - 1) rysunku planu nr 1 w skali 1 : 5 000, który jest integralną częścią planu i stanowi załącznik do niniejszej uchwały,
 - 2) rysunku pomocniczego nr 2 w skali 1 : 5 000 - na mapie ewidencji gruntów, zawierającej granice władania,
 - 3) rysunku pomocniczego - zasady obsługi w zakresie infrastruktury technicznej w skali 1 : 5 000 - na podkładzie rysunku planu nr 1,
 - 4) ustaleń o przeznaczeniu terenów i zasadach ich zagospodarowania - zawartych w przepisach niniejszej uchwały.

4. W ustaleniach planu uwzględnia się postanowienia Studium uwarunkowań i kierunków zagospodarowania przestrzennego gminy Osiek, którego tekst i rysunki stanowią załączniki do uchwały Nr XIII/90/2000 Rady Gminy w Osieku z dnia 26 kwietnia 2000 r.

§ 2

1. Przeznaczenie i zasady zagospodarowania terenów określa się w formie:
 - 1) ustaleń ogólnych, które obowiązują odpowiednio na całym obszarze objętym planem,
 - 2) ustaleń szczegółowych, które są wiążące na poszczególnych terenach wydzielonych liniami rozgraniczającymi w rysunku planu.
2. Rysunek planu Nr 1 sporządzono na zaktualizowanej mapie topograficznej w skali 1 : 10 000, uzyskanej z państwowego zasobu geodezyjno - kartograficznego, powiększonej cyfrowo do skali 1 : 5 000.
3. Treść podkładu mapowego nie jest przedmiotem rysunku planu, stanowi jedynie informację o aktualnym stanie ukształtowania, zagospodarowania i użytkowania terenu.
4. W rysunku planu Nr 1 następujące oznaczenia graficzne są obowiązujące:
 - 1) granica opracowania planu,
 - 2) linie rozgraniczające tereny o różnych funkcjach lub różnych zasadach zagospodarowania,
 - 3) symbole cyfrowe i literowe oznaczające dominujące funkcje terenów,
 - 4) symbole graficzne określające przebieg linii elektroenergetycznych wysokich i średnich napięć oraz zasięgi ich stref technicznych,
 - 5) granice strefy ochrony pośredniej zewnętrznej ujęcia wody "Zasole" w Oświęcimiu,
 - 6) granice stref sanitarnych cmentarzy,
 - 7) granice stref ścisłej ochrony konserwatorskiej,
 - 8) granice stref częściowej ochrony konserwatorskiej,
 - 9) symbole określające lokalizację stanowisk archeologicznych,
 - 10) granice udokumentowanego złoża surowców ilastych,
 - 11) inne oznaczenia, nie wymienione w punktach 1 - 10, zamieszczone w legendzie na rysunku planu Nr 1.

§ 3

Ileokroć w dalszych przepisach niniejszej uchwały jest mowa o:

- 1) planie - należy przez to rozumieć ustalenia planu, o których mowa w § 2 ust. 1 uchwały, o ile z treści przepisu nie wynika inaczej,
- 2) uchwale - należy przez to rozumieć niniejszą uchwałę Rady Gminy w Osieku, o ile z treści przepisu nie wynika inaczej,
- 3) przepisach szczególnych i odrębnych - należy przez to rozumieć przepisy ustaw wraz z aktami wykonawczymi oraz ograniczenia w dysponowaniu terenem wynikające z prawomocnych decyzji administracyjnych,
- 4) terenie - należy przez to rozumieć teren o określonym przeznaczeniu podstawowym, wyznaczony na rysunku planu liniami rozgraniczającymi,
- 5) obszarze - należy przez to rozumieć obszar objęty planem,
- 6) usługach nieuciążliwych - należy przez to rozumieć usługi związane bezpośrednio z bytowaniem ludności, w tym usługi rzemieślnicze nie powodujące emisji szkodliwych substancji do środowiska i uciążliwości dla użytkowników sąsiednich terenów,
- 7) zakazie lub wykluczeniu - oznacza to bezwzględny warunek przestrzegania określeń zawartych w ustaleniach planu,

- 8) zabudowie mieszkaniowej jednorodzinnej - należy przez to rozumieć budynki mieszkalne przeznaczone dla jednej lub dwóch rodzin oraz towarzyszące tym budynkom obiekty garażowe i gospodarcze,
- 9) zabudowie zagrodowej - należy przez to rozumieć budynki mieszkalne, gospodarcze i inwentarskie w rodzinnych gospodarstwach rolnych, hodowlanych lub ogrodniczych,
- 10) usługach użyteczności publicznej - należy przez to rozumieć usługi istniejące i realizowane - finansowane ze środków publicznych, służące celom publicznym - w tym w zakresie administracji, oświaty, kultury, ochrony zdrowia, opieki społecznej, sportu, straży pożarnej,
- 11) usługach komercyjnych - należy przez to rozumieć usługi realizowane ze środków niepublicznych, w szczególności usługi z zakresu handlu, gastronomii, rzemiosła, rzemiosła produkcyjnego, turystyki oraz inne o zbliżonym charakterze,
- 12) drogach wewnętrznych - należy przez to rozumieć istniejące i projektowane drogi dojazdowe, nie wydzielone liniami rozgraniczającymi na rysunku planu, niezbędne dla zapewnienia obsługi działek i obiektów. W stosunku do nich nie zachodzi konieczność przejęcia przez Gminę, w rozumieniu ustawy o gospodarce nieruchomościami,
- 13) tytule prawnym - należy przez to rozumieć prawo własności, zarządu, użytkowania wieczystego oraz inne prawa wynikające z umów cywilnoprawnych,
- 14) powierzchni terenu biologicznie czynnej - rozumie się przez to grunt rodzimy pokryty roślinnością oraz wodę powierzchniową na działce budowlanej.

Rozdział II

Ustalenia ogólne

Warunki zagospodarowania terenów wynikające z potrzeb ochrony środowiska przyrodniczego, kulturowego i zdrowia ludzi

§ 4

1. W celu zachowania wymogów ochrony środowiska wprowadza się na całym obszarze objętym planem następujące warunki, nakazy i zakazy:
 - 1) zakaz realizacji przedsięwzięć mogących znacząco oddziaływać na środowisko, dla których jest wymagane sporządzenie raportu oddziaływania na środowisko - określonych w przepisach szczególnych,
 - 2) lokalizację przedsięwzięć mogących znacząco oddziaływać na środowisko (urządzenia infrastruktury technicznej i komunikacji), dla których obowiązek sporządzenia raportu może być wymagany, dopuszcza się na zasadach określonych w raporcie,
 - 3) uciążliwość lokalizowanych obiektów musi być ograniczona do terenu, do którego odnosi się tytuł prawny na podstawie udokumentowanego zasięgu uciążliwości; warunek ten nie dotyczy obiektów, dla których mogą być ustanowione obszary ograniczonego użytkowania,
 - 4) dostosowanie przyjętych form użytkowania i zagospodarowania terenów do wymogów ochrony przed hałasem określonych w przepisach szczególnych dla:
 - a) terenów zabudowy mieszkaniowej oznaczonych w planie symbolami MN, MM,
 - b) terenów usług, w tym związanych z wielogodzinnym pobytem dzieci i młodzieży, oznaczonych w planie symbolami UP, UKs, UK,
 - c) terenów wypoczynkowo - rekreacyjnych oznaczonych w planie symbolami US, UT,

- 5) utrzymanie i ochronę wszystkich form zieleni naturalnej i urządzonej, w tym starodrzewu w pasach drogowych,
- 6) ochronę wód powierzchniowych płynących i stojących, w tym lokalnych cieków naturalnych i sztucznych wraz z przylegającym pasem zieleni stanowiącym ich otulinę biologiczną i umożliwiającym swobodny ruch wzdłuż cieków i dostęp do wody,
- 7) lokalizację obiektów budowlanych w odległości co najmniej 15,0 m od granicy terenów leśnych,
- 8) zalecenie wyposażenia obiektów mieszkalnych położonych przy drogach publicznych oznaczonych symbolami KWG i KWZ w urządzenia ochrony akustycznej,
- 9) nakaz zachowania rygorów dla ochrony wód, powietrza atmosferycznego i powierzchni ziemi określonych w ustraleniach uchwały dotyczących zasad obsługi w zakresie infrastruktury technicznej.

§ 5

W celu ochrony przed skutkami powodzi oraz zachowania warunków ochrony wód ustala się:

1. W obrębie oznaczonych na rysunku planu terenów zagrożonych podtapianiem i zalewami powodziowymi potoku Osieczanka i jej dopływów, wprowadza się:
 - 1) zakaz lokalizacji nowych obiektów, w tym szczególnie mieszkalnych i usługowych przeznaczonych na stały pobyt ludzi,
 - 2) istniejące zainwestowanie pozostawia się do utrzymania, z możliwością remontu i rozbudowy pod warunkiem przeprowadzenia szczegółowych badań świadczących o możliwości bezpiecznego przeprowadzenia inwestycji i zagospodarowania terenu,
 - 3) preferowane formy użytkowania gruntów w ramach terenów: las łęgowy, zieleń niska nie urządzona, łąki i pastwiska.
2. Wyklucza się możliwość lokalizacji obiektów budowlanych na skarpach bezpośrednio opadających do potoków.
3. Na terenach zabudowy sąsiadujących z powierzchniowymi wodami płynącymi należy zachować:
 - 1) odległość nowych obiektów kubaturowych - co najmniej 15 m od górnej krawędzi skarpy brzegowej cieku,
 - 2) odległość ogrodzeń - co najmniej 3 m od linii brzegu cieku.

§ 6

1. W celu ochrony przed promieniowaniem elektromagnetycznym ustala się w obszarze "Strefy techniczne linii elektroenergetycznych wysokich i średnich napięć" obejmujące naporowietrzne linie wysokiego napięcia 220 kV i 110 kV oraz średniego napięcia 15 kV.
2. W obrębie stref posiadających łączną szerokość: 16 m dla linii elektroenergetycznych 15 kV, 30 m dla linii 110 kV i 100 m dla linii 220 kV, dopuszcza się:
 - 1) użytkowanie leśne, rolnicze i ogrodnicze,
 - 2) realizację zieleni leśnej niskiej i zieleni urządzonej,
 - 3) lokalizację sieci infrastruktury technicznej, dróg dojazdowych i parkingów.
3. Szczegółowe usytuowanie obiektów kubaturowych w pobliżu urządzeń wymienionych w ust. 2, w tym ewentualne zmniejszenie określonych tam odległości wymaga indywidualnego uzgodnienia z właściwym zakładem energetycznym.
4. Dla linii 110 kV i 220 kV mogą być ustanowione obszary ograniczonego użytkowania na podstawie przepisów szczególnych.

§ 7

1. W celu ochrony źródeł i ujęć wody przyjmuje się w obszarze "Strefę ochrony pośredniej zewnętrznej ujęcia wody "Zasole" w Oświęcimiu.
2. Zasady ochrony terenów położonych w strefie reguluje decyzja ustanawiająca strefę oraz przepisy szczególne.

§ 8

1. W celu ochrony złóż kopalin ustala się w obszarze "Granice udokumentowanego złoża surowców ilastych "Osiek".
2. W wyznaczonych granicach utrzymuje się obiekty cegielni oraz wyrobisko poddane rekultywacji.
3. Wznowienie eksploatacji złoża wymaga zgody Wójta Gminy oraz uzyskania stosownych koncesji i zezwoleń wydanych na podstawie przepisów szczególnych.

§ 9

1. W celu zachowania i ochrony istniejącej w obszarze substancji zabytkowej przyjmuje się - stosownie do przepisów szczególnych - indywidualną ochronę dóbr kultury.
2. Ścisłej ochronie w granicach ustanowionych stref ochrony konserwatorskiej oznaczonych na rysunku planu, podlegają:
 - 1) obiekty wpisane do rejestru zabytków:
 - a) Zespół parkowo - pałacowy obejmujący budynek pałacu z 1830 r. wraz z najbliższym otoczeniem parkowym i zabudowaniami znajdującymi się na jego terenie (nr rejestru A-278/78),
 - b) Pozostała część historycznego założenia parkowego przy pałacu wraz z alejkami, drogami dojazdowymi i drzewostanem oraz dwoma oficynami pałacowymi (nr rejestru A-726/97),
 - c) Kościół p.w. Św. Andrzeja z 1558 r. drewniano-zrębowy wraz z otoczeniem w granicach dawnego cmentarza przykościelnego oraz drzewostanem (nr rejestru A-292/78),
 - 2) obiekty proponowane do wpisania w rejestr zabytków:
 - a) Założenie folwarczne stanowiące jednorodny kompleks zabudowy murowanej z wykształconymi placami na wspólnej osi kompozycyjnej z pałacem tj. północ - południe,
 - b) Kościół parafialny z 1908 r. wraz z wyposażeniem barokowo - rokokowym przeniesionym ze starego kościoła drewnianego,
 - c) Plebania, murowana z 1908 r.,
 - d) Młyn, murowany z XIX w. - XX w. pierwotnie papiernia,
 - e) "Kopiec Grunwaldzki" z kapliczką i towarzyszącym drzewostanem.
3. Ustanawia się strefę częściowej ochrony konserwatorskiej oznaczoną na rysunku planu, w celu ochrony obiektów i obszarów o istotnych walorach zabytkowych w skali lokalnej oraz terenów bezpośredniego otoczenia obiektów objętych strefami ścisłej ochrony konserwatorskiej.
 - 1) Strefami częściowej ochrony konserwatorskiej objęto obszary otaczające w/w strefy ścisłej ochrony, a ponadto:
 - a) teren zamkniętego cmentarza rzymsko - katolickiego,
 - b) teren czynnego cmentarza parafialnego wraz z obszarem zawartym między cmentarzem, a zespołem kościoła i plebani.
4. Ustanawia się strefę konserwatorskiej ochrony krajobrazu, oznaczoną na rysunku planu, w celu zachowania i ochrony przed degradacją wysokich wartości krajobrazu.

- 1) Strefa obejmuje następujące tereny:
 - a) park krajobrazowy w zespole pałacowo - parkowym,
 - b) makrownętrze doliny Osieczanki wraz z towarzyszącą jej roślinnością łągową i stawami,
 - c) kompleksy historycznych stawów rybnych wraz z systemem kanałów nawadniających i zielenią leśną,
 - d) zieleń czynnego cmentarza rzymsko - katolickiego,
 - e) zieleń zamkniętego cmentarza rzymsko - katolickiego,
 - f) starodrzew w otoczeniu dawnego kościoła drewnianego.
5. Częściowej ochronie podlegają obiekty wyszczególnione w ewidencji obiektów zabytkowych Gminy Osiek prowadzonej przez Wójta Gminy.
6. Ochronie podlegają stanowiska archeologiczne wyszczególnione w wykazie stanowisk na terenie Gminy Osiek, oznaczone na rysunku planu:
 - 1) Osiek 1,
 - 2) Osiek 2,
 - 3) Osiek 3,
 - 4) Osiek 4,
 - 5) Osiek 5,
 - 6) Osiek 6.
7. Wszelkie zamierzenia inwestycyjne dotyczące obiektów i obszarów wymienionych w ust. 2, 3, 4, 5 i 6 wymagają uzgodnienia z właściwym organem Państwowej Służby Ochrony Zabytków.

Warunki, zasady i standardy kształtowania zabudowy oraz zagospodarowania terenu

§ 10

1. W celu zachowania ładu przestrzennego i ochrony walorów kulturowych krajobrazu ustala się następujące zasady kształtowania formy architektonicznej obiektów mieszkalnych, usługowych i zagrodowych realizowanych i rozbudowywanych w terenach objętych planem:
 - 1) gabaryty, forma architektoniczna budynków i pozostałych elementów zagospodarowania (mała architektura, ogrodzenia, zieleń) powinny być kształtowane w sposób nawiązujący harmonijnie do cech lokalnego krajobrazu i sąsiadującej zabudowy z uwzględnieniem położenia i ekspozycji. Dla zapewnienia ciągłości kulturowej zaleca się stosowanie form nawiązujących do tradycji budownictwa regionu,
 - 2) podstawową formą zabudowy mieszkaniowej oraz zabudowy usługowej, winny być budynki wolnostojące, parterowe, z możliwością podpiwniczenia i użytkowego wykorzystania poddasza; w uzasadnionych przypadkach dopuszcza się budynki bliźniacze,
 - 3) podstawowa forma dachu: dwuspadowy, symetryczny, o jednakowym nachyleniu połaci 35o - 45o, z wysuniętymi okapami; możliwość modyfikacji - lukarny, otwarcia itp. Zalecenia dotyczą również budynków gospodarczych, usługowych i wszystkich modernizowanych, w tym położonych poza terenami zabudowy,
 - 4) pokrycie dachów winno być utrzymane w kolorach czerwono - brązowym, brązowym, zielono - brązowym; wykończenie elewacji w jasnych tonacjach; elementy drewniane i kamienne w kolorach naturalnych,
 - 5) wysokość od poziomu terenu do kalenicy w osi ściany szczytowej:
 - dla budynków mieszkalnych - do 9 m,
 - dla budynków usługowych - do 12 m,
 - dla budynków gospodarczych - do 7 m,
 - 6) w przypadku obiektów użyteczności publicznej, realizowanych na wydzielonych terenach i mogących stanowić

- lokalne dominanty dopuszcza się odstępstwa od zaleceń wymienionych w punktach 2,5 - w tym stosowanie nowatorskich rozwiązań o wysokich walorach estetycznych, nie stanowiących dysharmonii z otaczającym krajobrazem.
2. W celu ukształtowania ekstensywnej zabudowy terenów mieszkaniowych i usługowych ustala się:
 - 1) lokalizację jednego budynku mieszkalnego, mieszkalno-usługowego lub usługowego na wydzielonej działce,
 - 2) maksymalny wskaźnik intensywności zabudowy w wysokości 0,35,
 - 3) możliwość podziału terenów nie zabudowanych na działki budowlane o powierzchniach nie mniejszych niż:
 - a) dla zabudowy jednorodzinnej wolnostojącej - 800 - 1000 m²,
 - b) dla zabudowy zagrodowej - 2000 m²,
 - c) dla zabudowy usługowej - 1500 m²,
 - 4) konieczność zapewnienia poszczególnym działkom dojazdów do dróg publicznych bezpośrednio lub przez wydzielone wewnętrznych dróg dojazdowych o szerokości minimum 6 m w liniach rozgraniczających i jezdni o szerokości 3 m,
 - 5) obowiązek zaopiniowania podziałów terenów położonych przy drogach wojewódzkich i powiatowych przez właściwego zarządcę drogi.
 3. W obrębie całego obszaru objętego planem ustala się zakaz budowy obiektów handlowych o powierzchni sprzedażowej powyżej 1000 m².
 4. W celu ukształtowania zrównoważonej zabudowy nowych terenów mieszkaniowych, usługowych i produkcyjnych ustala się, że powierzchnia terenu biologicznie czynna powinna stanowić:
 - 1) 60% powierzchni działki na terenach zabudowy jednorodzinnej,
 - 2) 50% powierzchni działki na terenach zabudowy zagrodowej,
 - 3) 40% powierzchni działki na terenach działalności produkcyjnej i usługowej.
 5. W celu utrzymania uporządkowanych linii zabudowy należy:
 - 1) w terenach zabudowanych nawiązać linią zabudowy do istniejącego stanu, jednak nie mniej niż 8 m od krawędzi jezdni drogi publicznej,
 - 2) w terenach nowej zabudowy linią zabudowy kształtować:
 - a) przy drogach oznaczonych symbolami KWG, KWZ - minimum 20 m od krawędzi jezdni,
 - b) przy drogach oznaczonych symbolami KPZ - minimum 10 m od krawędzi jezdni,
 - c) przy drogach oznaczonych symbolami KGL i KGD - minimum 8 m od krawędzi jezdni,
 - d) przy drogach wewnętrznych - minimum 6 m od krawędzi jezdni.
- Zasady obsługi obszaru w zakresie infrastruktury technicznej**
- § 11
1. Przyjmuje się następujące zasady zaopatrzenia w wodę:
 - 1) utrzymuje się w obszarze rozbudowany system zaopatrzenia w wodę (sieci, urządzenia) zapewniający dostawę wody do wszystkich użytkowników, działający w oparciu o źródła zewnętrzne:
 - a) wodociąg grupowy Grojec - Poręba,
 - b) wodociąg komunalny Gminy Kęty,
 - 2) zaspokojenie potrzeb na cele komunalne i ochronę przeciwpożarową nastąpi poprzez rozbudowę sieci i urządzeń,
 - 3) ustala się bieżącą konserwację, remonty kapitalne oraz wymianę zużytych rurociągów w celu zmniejszenia strat w przesyłce wody,
 - 4) zachowuje się lokalne ujęcia wody ze źródeł i studni kopanych jako zabezpieczenie w przypadku awarii lub klęsk żywiołowych.
2. Przyjmuje się następujące zasady odprowadzania i oczyszczania ścieków:
 - 1) przyjmuje się do realizacji system odprowadzania i oczyszczania ścieków według "Koncepcji inwestycyjno - ekonomicznej odprowadzania i oczyszczania ścieków z terenu Gminy Osiek", 1999 r., która przewiduje m.in.:
 - a) realizację systemów kanalizacji sanitarnej rozdzielczej dla podstawowych terenów osadniczych Gminy,
 - b) ujęcie systemami kanalizacji ok. 90,6% mieszkańców i użytkowników,
 - c) budowę wysokoefektywnej oczyszczalni gminnej z użyciem substancji biogennej tj. Illo oczyszczania przed odprowadzeniem do odbiornika oraz budowę dwóch oczyszczalni lokalnych,
 - d) budowę przydomowych oczyszczalni lub osadników szczelnych dla siedlisk oddalonych od zwartego zainwestowania,
 - e) budowę przy oczyszczalni gminnej (główniej) stacji zlewnej dla ścieków dowożonych z terenów nie objętych kanalizacją,
 - 2) z uwagi na zróżnicowane ukształtowanie terenu oraz rozmieszczenie zabudowy - głównie w dolinach cieków wodnych przyjmuje się 3 oddzielne systemy kanalizacyjne obejmujące:
 - a) przeważający obszar Gminy (ok. 83,4 % wszystkich użytkowników) położony w zlewni potoku Osieczanka, gdzie projektuje się:
 - oczyszczalnię gminną (główną) "Osiek" o pojemności Q_{śr} = 959 m³/d, realizowaną etapowo,
 - system kanałów grawitacyjnych głównych i bocznych (K - 0,20 i 0,30 m),
 - przepompownie ścieków,
 - rurociągi tłoczne,
 - b) obszar przysiółka Włosień położony w zlewni potoku Maleckiego (Babuda), gdzie przewiduje się:
 - lokalną oczyszczalnię "Włosień" o pojemności Q_{śr} = 50 m³/d, (lub alternatywnie przepompownię i przerzut ścieków do oczyszczalni gminnej "Osiek"),
 - system kanałów grawitacyjnych (0,20 m) i przyłączy,
 - przepompownie ścieków,
 - rurociągi tłoczne,
 - c) obszar południowej części przysiółka Żydowskie Miasto, położony w zlewni potoku Witkówka, gdzie projektuje się:
 - lokalną oczyszczalnię "Żydowskie Miasto" o pojemności Q_{śr} = 15 m³/d, (lub wariantowo przepompownię i przerzut ścieków do projektowanej oczyszczalni "Witkowice" w Gminie Kęty),
 - system kanałów grawitacyjnych (0,20 m) i przyłączy,
 - d) poza wymienionymi systemami, w niniejszych ustaleniach wskazuje się potrzebę realizacji sieci kanalizacyjnej w:
 - przysiółku Zaolszynie z odprowadzeniem ścieków do systemu kanalizacyjnego wsi Łęki w Gminie Kęty,
 - przysiółku Granica Polańska z odprowadzeniem ścieków do systemu kanalizacyjnego Gminy Polanka Wielka,
 - 3) do czasu zakończenia realizacji systemów dopuszcza się wykorzystanie indywidualnych oczyszczalni lub zbiorników

- ków bezodpływowych zgodnie z obowiązującymi przepisami szczególnymi,
- 4) ustala się zakaz odprowadzenia nieoczyszczonych ścieków do wód powierzchniowych i do ziemi,
 - 5) ustala się obowiązek odprowadzania wód deszczowych z dróg, parkingów, urządzeń obsługi transportu samochodowego i terenów produkcyjno - usługowych wyłącznie poprzez urządzenia do podczyszczania ścieków - zgodnie z przepisami szczególnymi.
3. Przyjmuje się następujące zasady zaopatrzenia w energię elektryczną:
- 1) utrzymanie zasilania gminy ze stacji elektroenergetycznych (GPZ) 110/15 kV w Oświęcimiu - Zasolu i 110/30/15/6 kV w Kętach poprzez sieć rozdzielczą napowietrzno - kablową 15 kV i istniejących 28 stacji transformatorowych 15/0,4 kV - według warunków ustalonych przez dysponenta urządzeń,
 - 2) zaspokojenie przewidywanego wzrostu zapotrzebowania w okresie perspektywicznym, wynikającego ze sporządzonego bilansu energetycznego, poprzez:
 - a) modernizację i przebudowę (np. wymianę transformatorów) istniejących sieci i urządzeń średniego napięcia,
 - b) budowę nowych odcinków linii napowietrznych i kablowych 15 kV oraz 3 nowych stacji 15/0,4 kV na terenach wydzielonych w rysunku planu,
 - 3) rozbudowę sieci niskich napięć oraz punktów oświetlenia ulicznego w pasach drogowych i na terenach przyległych określonych w odpowiednich ustaleniach planu,
 - 4) utrzymanie i modernizację biegnących przez obszar gminy magistralnych linii wysokich napięć:
 - a) dwutorowej linii 110 kV relacji stacja 220/110 kV Poręba Wielka (gmina Oświęcim) - GPZ Wadowice,
 - b) jednotorowej linii 220 kV relacji Bujaków (Gmina Poręba) - Buczyna k. Jaworzna.
4. Przyjmuje się następujące zasady zaopatrzenia w gaz ziemny:
- 1) utrzymuje się rozległą sieć gazową średnicą 150 mm zrealizowaną w postaci rurociągów rozdzielczych głównych od \square 100 do \square 45 oraz rurociągów rozdzielczych i przyłączy od \square 40 do \square 25,
 - 2) utrzymuje się zewnętrzne źródła zasilania, którymi są:
 - a) gazociąg wysokociśnieniowy (2,5 Mpa) relacji Oświęcim - Kęty - Andrychów - Wadowice,
 - b) stacje gazowe redukcyjno - pomiarowe I stopnia w Grojcu, Bielanych, Nowej Wsi i Kętach,
 - 3) zaspokojenie potrzeb w okresie perspektywicznym poprzez niezbędną rozbudowę istniejących sieci i urządzeń oraz powiązanie poszczególnych sieci - według warunków ustalonych przez dysponenta urządzeń.
5. Przyjmuje się następujące zasady postępowania z odpadami wprowadzone w gminie w oparciu o przepisy szczególne:
- 1) organizację odbioru odpadów ze wszystkich gospodarstw domowych i obiektów użyteczności publicznej na terenie Gminy,
 - 2) segregację odpadów u źródeł ich powstawania przy założeniu:
 - a) zagospodarowania większości substancji organicznych we własnym zakresie (z uwagi na rolniczy charakter Gminy),
 - b) selekcji a następnie wykorzystania surowców wtórnych (szkło, metale, tworzywa sztuczne, makulatura, itp.),
 - c) wydzielenia i przygotowania do odbioru odpadów wielkogabarytowych,
 - d) gromadzenia wyselekcjonowanych odpadów komunalnych w kontenerach i wywóz na składowisko,

- 3) organizację wywozu odpadów przemysłowych, w tym niebezpiecznych, w oparciu o indywidualne uzgodnienia z poszczególnymi wytwórcami,
 - 4) likwidację i rekultywację dzikich wysypisk zinventaryzowanych na terenie Gminy,
 - 5) transport odpadów poza obszar Gminy i deponowanie ich na składowisku rejonowym w Kętach, zrealizowanym na podstawie porozumienia między-gminnego.
6. Przyjmuje się następujące zasady zaopatrzenia w ciepło:
- 1) dopuszcza się stosowanie indywidualnych wysokosprawnych systemów z wykorzystaniem atestowanych urządzeń grzewczych,
 - 2) ustala się priorytet dla wykorzystywania źródeł proekologicznych - energii elektrycznej, gazu lub oleju opałowego.
7. Przyjmuje się następujące zasady obsługi obszaru w zakresie telekomunikacji:
- 1) utrzymuje się istniejący system łączności przewodowej oraz ustala kontynuację budowy sieci magistralnych i abonenckich w Gminie,
 - 2) wskazuje się konieczność powiększenia pojemności miejscowej centrali do ok. 2 000 numerów,
 - 3) dopuszcza się działanie różnych operatorów oraz rozwój telefonii bezprzewodowej (komórkowej), w tym budowę stacji bazowych na obszarze Gminy.

Rozdział III Ustalenia szczegółowe

§ 12

1. Tereny wydzielone liniami rozgraniczającymi i oznaczone symbolami "1MN ,17 MN" przeznacza się, zgodnie z przeważającym zainwestowaniem pod zabudowę mieszkaniową jednorodziną.
2. W terenach ustala się:
 - 1) utrzymanie istniejących obiektów mieszkalnych jednorodzinnych i wielorodzinnych, usługowych oraz budynków gospodarczych, z możliwością ich przebudowy, rozbudowy lub zmiany sposobu użytkowania,
 - 2) lokalizację na terenach wolnych budynków mieszkalnych jednorodzinnych,
 - 3) możliwość lokalizacji obiektów usług nieuciążliwych wbudowanych lub wolnostojących, przy czym powierzchnia funkcji usługowej wbudowanej nie może stanowić więcej niż 30% powierzchni całkowitej budynku mieszkalnego,
 - 4) utrzymanie i budowę lokalnych sieci infrastruktury technicznej oraz dróg dojazdowych wewnętrznych i parkingów przy obiektach usługowych,
 - 5) utrzymanie oraz realizację zieleni urządzonej i ogrodów przydomowych.
3. Obiekty i urządzenia wymienione w ust. 2 należy ponadto realizować przy uwzględnieniu:
 - 1) warunków określonych w odpowiednich ustaleniach ogólnych planu,
 - 2) wymogów wynikających z odrębnych przepisów technicznych.

§ 13

1. Tereny wydzielone liniami rozgraniczającymi i oznaczone symbolami "1MM ,131 MM" przeznacza się, zgodnie z przeważającym zainwestowaniem, pod zabudowę mieszkaniową jednorodziną i zagrodową.

2. W terenach ustala się:

- 1) utrzymanie istniejącej zabudowy jednorodzinnej, zagrodowej i usługowej z możliwością jej przebudowy, rozbudowy lub zmiany sposobu użytkowania,
- 2) lokalizację na działkach niezabudowanych obiektów mieszkalnych jednorodzinnych lub zagrodowych nie kolidujących ze sobą,
- 3) możliwość lokalizacji obiektów usług nieuciążliwych wbudowanych lub wolnostojących, w tym obiektów rzemiosła usługowego, przy czym powierzchnia funkcji usługowej wbudowanej nie może stanowić więcej niż 30% powierzchni całkowitej budynku mieszkalnego,
- 4) utrzymanie i budowę lokalnych urządzeń infrastruktury technicznej i komunikacji kołowej; w tym parkingów przy obiektach usługowych,
- 5) utrzymanie oraz budowę dróg dojazdowych wewnętrznych zapewniających dostęp do drogi publicznej,
- 6) utrzymanie oraz realizację zieleni urządzonej i ogrodów przydomowych.

3. Obiekty i urządzenia wymienione w ust. 2 należy ponadto realizować przy uwzględnieniu:

- 1) warunków określonych w odpowiednich ustaleniach ogólnych planu,
- 2) wymogów wynikających z odrębnych przepisów technicznych.

§ 14

1. Tereny wydzielone liniami rozgraniczającymi i oznaczone symbolami "1,3 MUR" przeznacza się pod zabudowę mieszkaniową z rzemiosłem usługowo - produkcyjnym.

2. W terenach ustala się:

- 1) utrzymanie istniejących obiektów mieszkalnych i mieszkalno - usługowych z możliwością przebudowy, rozbudowy lub zmiany sposobu użytkowania,
- 2) możliwość lokalizacji obiektów mieszkalno - usługowych lub usługowych nieuciążliwych,
- 3) możliwość lokalizacji obiektów rzemiosła usługowo - produkcyjnego nieuciążliwego lub o małej uciążliwości mieszczącej się w granicach posiadanego terenu,
- 4) utrzymanie i budowę lokalnych sieci infrastruktury technicznej oraz parkingów przy obiektach usługowych,
- 5) utrzymanie oraz realizację zieleni urządzonej.

3. Obiekty i urządzenia wymienione w ust. 2 należy ponadto realizować przy uwzględnieniu:

- 1) warunków określonych w odpowiednich ustaleniach ogólnych planu,
- 2) wymogów wynikających z odrębnych przepisów technicznych.

§ 15

1. Tereny wydzielone liniami rozgraniczającymi i oznaczone symbolami "1,4 UP" przeznacza się, zgodnie z istniejącym zainwestowaniem, pod usługi użyteczności publicznej.

2. Dla terenów ustala się:

- 1) utrzymanie w terenie "1 UP" zespołu obiektów i urządzeń usługowych, w tym: usług oświaty oraz wielofunkcyjnego obiektu administracji i gminnych organów samorządowych wraz z usługami kultury, siedzibą organizacji społecznych i in.,
- 2) utrzymanie w terenie "2 UP" zespołu obiektów użyteczności publicznej w tym: ośrodka zdrowia z apteką i usług handlu,
- 3) utrzymanie w terenie "3 UP" obiektu i urządzeń remizy straży pożarnej wraz z usługami kultury,

- 4) utrzymanie w terenie "4 UP" obiektów i urządzeń usług oświaty.

3. W terenach wymienionych w ust. 2 dopuszcza się:

- 1) możliwość rozbudowy, przebudowy lub remontu obiektów,
- 2) możliwość realizacji nowych obiektów i urządzeń związanych z podstawową funkcją terenu oraz potrzebami użytkowników,
- 3) utrzymanie oraz realizację urządzonych terenów zielonych i sportowych,
- 4) utrzymanie i budowę lokalnych sieci infrastruktury technicznej oraz urządzeń komunikacji wewnętrznej, w tym placów i parkingów.

§ 16

1. Tereny wydzielone liniami rozgraniczającymi i oznaczone symbolami "1,6 UKs" przeznacza się, zgodnie z istniejącym użytkowaniem, pod usługi kultury sakralnej.

2. Dla terenów ustala się:

- 1) utrzymanie w terenie "1 UKs" zabytkowego kościoła parafialnego wraz z otoczeniem,
- 2) utrzymanie w terenie "2UKs" zespołu obiektów administracji kościelnej i organizacji społecznych,
- 3) utrzymanie w terenie "3UKs" zabytkowego kościoła drewnianego p.w. Św. Andrzeja wraz z otoczeniem i drzewostanem z pomnikami przyrody,
- 4) utrzymanie w terenie "4 UKs" obiektu administracji i organizacji kościelnej,
- 5) utrzymanie w terenie "5 UKs" "Kopca Grunwaldzkiego" z kapliczką i towarzyszącym drzewostanem,
- 6) utrzymanie w terenie "6 UKs" obiektu i urządzeń ośrodka duszpasterskiego,
- 7) możliwość rewaloryzacji, przebudowy i rozbudowy obiektów według warunków ustalonych przez właściwy organ Państwowej Służby Ochrony Zabytków,
- 8) utrzymanie i budowę lokalnych sieci infrastruktury technicznej i urządzeń komunikacji, w tym placów i parkingów,
- 9) utrzymanie oraz realizację urządzonych terenów zielonych.

§ 17

1. Teren wydzielony liniami rozgraniczającymi i oznaczony symbolem "UK" przeznacza się, zgodnie z istniejącym użytkowaniem, pod usługi kultury.

2. W terenie utrzymuje się zabytkowy zespół parkowo pałacowy obejmujący pałac, oficyny pałacowe, obiekty gospodarcze oraz otoczenie parkowe z pomnikami przyrody i tereny zalesione.

3. Cały teren objęty strefą ścisłej ochrony konserwatorskiej.

4. Wszelkie dopuszczalne zamierzenia inwestycyjne wymagają zezwolenia właściwego organu Państwowej Służby Ochrony Zabytków.

§ 18

1. Tereny wydzielone liniami rozgraniczającymi i oznaczone symbolami "1,8 UHS" przeznacza się, zgodnie z przeważającym zainwestowaniem, pod obiekty usługowo - handlowe.

2. Dla terenów ustala się:

- 1) utrzymanie obiektów i zespołów obiektów usługowych, w tym usług handlu, rzemiosła, gastronomii, kultury i innych,
- 2) utrzymanie obiektów mieszkaniowo - usługowych i urządzeń z zakresu handlu hurtowego, składów i magazynów,

- 3) możliwość realizacji w terenach "3 UHS" i "4 UHS" zespołu usług komercyjnych oraz usług użyteczności publicznej według programu ustalonego przez Wójta Gminy,
 - 4) możliwość adaptacji obiektów na inne usługi komercyjne nieuciążliwe,
 - 5) utrzymanie i budowę sieci infrastruktury technicznej oraz parkingów dla personelu i klientów.
3. W terenach ustala się zakaz budowy obiektów handlowych o powierzchni sprzedażowej powyżej 1000m².

§ 19

1. Tereny wydzielone liniami rozgraniczającymi i oznaczone symbolami "1,2 US" przeznacza się, zgodnie z przeważającym użytkowaniem, pod usługi sportu i rekreacji.
2. Dla terenów ustala się:
 - 1) utrzymanie w terenie "1 US" boiska sportowego z obiektami towarzyszącymi,
 - 2) możliwość realizacji w terenie "2 US" zespołu obiektów i urządzeń sportowo - rekreacyjnych gminnego ośrodka sportu i rekreacji,
 - 3) utrzymanie i rozbudowę urządzeń komunikacji, w tym zespołu parkingów,
 - 4) utrzymanie i budowę sieci infrastruktury technicznej,
 - 5) utrzymanie zieleni leśnej i urządzonej.

§ 20

1. Teren wydzielony liniami rozgraniczającymi i oznaczony symbolem " UT" przeznacza się, zgodnie z istniejącym użytkowaniem, pod usługi turystyki.
2. W terenie utrzymuje się obiekty i urządzenia turystyki specjalistycznej.

§ 21

1. Tereny wydzielone liniami rozgraniczającymi i oznaczone symbolami "1,6 RPO" przeznacza się, zgodnie z istniejącym użytkowaniem, pod ośrodki produkcji i urządzenia obsługi rolnictwa.
2. W terenach ustala się:
 - 1) utrzymanie obiektów i urządzeń rolniczych ośrodków produkcyjno - usługowych z możliwością przebudowy i rozbudowy stosownie do potrzeb użytkowników,
 - 2) utrzymanie obiektów zaplecza administracyjnego i socjalnego, budynków mieszkalnych oraz mieszkań związanych z obsługą produkcji rolnej,
 - 3) utrzymanie i rozbudowę urządzeń komunikacji wewnętrznej oraz infrastruktury technicznej,
 - 4) utrzymanie i realizację zieleni urządzonej,
 - 5) ochronę obiektów zabytkowych istniejących w granicach ośrodków zgodnie z przepisami szczególnymi.
3. W terenach dopuszcza się:
 - 1) możliwość adaptacji części lub całości obiektów na inne cele produkcyjno - usługowe lub usługowe pod warunkiem zachowania ewentualnego szkodliwego oddziaływania na środowisko w granicach użytkowanego terenu, potwierdzonego odpowiednim raportem.

§ 22

1. Tereny wydzielone liniami rozgraniczającymi i oznaczone symbolami "1,3 PU" przeznacza się, zgodnie z istniejącym użytkowaniem, pod działalność produkcyjną i usługi techniczne.

2. W terenach ustala się:
 - 1) utrzymanie w terenach "1 PU" i "2 PU" obiektów i urządzeń przemysłu i budownictwa,
 - 2) utrzymanie w terenie "3 PU" obiektów i urządzeń magazynowo-składowych i handlu hurtowego,
 - 3) utrzymanie i możliwość realizacji urządzeń komunikacji (dróg wewnętrznych, placów, parkingów) oraz infrastruktury technicznej,
 - 4) utrzymanie i realizację zieleni urządzonej o funkcjach izolacyjnych,
 - 5) ochronę obiektów zabytkowych istniejących w terenach "1 PU" i "2 PU" zgodnie z przepisami szczególnymi.
3. W terenach dopuszcza się:
 - 1) możliwość przebudowy, rozbudowy i budowy nowych obiektów stosownie do potrzeb użytkowników,
 - 2) możliwość adaptacji części lub całości obiektów na inne cele produkcyjno - usługowe pod warunkiem zachowania ewentualnego szkodliwego oddziaływania na środowisko w granicach użytkowanego terenu, potwierdzonego odpowiednim raportem.

§ 23

1. Tereny wydzielone liniami rozgraniczającymi i oznaczone symbolami "R" przeznacza się, zgodnie z istniejącym użytkowaniem, pod uprawy polowe i ogrodnicze z zabudową zagrodową.
2. W terenach ustala się:
 - 1) utrzymanie upraw polowych, ogrodniczych i sadownictwa,
 - 2) możliwość remontów, przebudowy i rozbudowy istniejących budynków mieszkalnych, gospodarczych i usługowych,
 - 3) możliwość wymiany kubatury mieszkalnej w granicach zabudowanych działek siedliskowych oraz realizacji uzupełniających budynków gospodarczych,
 - 4) możliwość realizacji nowych obiektów i urządzeń wyłącznie z prowadzoną wielkotowarową gospodarką rolną oraz jej obsługą,
 - 5) utrzymanie oraz budowę lokalnych sieci infrastruktury technicznej oraz dróg dojazdowych,
 - 6) utrzymanie oraz możliwość wytyczenia szlaków turystycznych pieszych i rowerowych,
 - 7) ograniczenie stosowania nawozów sztucznych w strefach przylegających do stawów hodowlanych.
3. W terenach wyklucza się:
 - 1) usuwanie zadrzewień i zakrzewień śródpolnych,
 - 2) naruszanie lokalnych cieków i urządzeń melioracyjnych,
 - 3) lokalizację dużych ferm hodowlanych z systemem bezściółkowym,
 - 4) odprowadzanie ścieków rolniczych do kanalizacji sanitarnej,
 - 5) stosowanie chemicznych środków ochrony roślin w strefach przylegających do stawów hodowlanych.

§ 24

1. Tereny wydzielone liniami rozgraniczającymi i oznaczone symbolami "RR" przeznacza się, zgodnie z istniejącym użytkowaniem, pod urządzenia gospodarki rybackiej.
2. W terenach ustala się:
 - 1) utrzymanie zespołów stawów hodowlanych ryb słodkowodnych z możliwością ich renowacji, przebudowy i rozbudowy,
 - 2) utrzymanie i realizację zieleni stanowiącej biologiczną obudowę stawów,
 - 3) utrzymanie i możliwość lokalizacji obiektów i urządzeń związanych z prowadzeniem hodowli ryb oraz dróg dojazdowych i urządzeń infrastruktury technicznej,

- 4) zakaz wszelkiej działalności powodującej zanieczyszczenie wód i degradację stawów.

§ 25

1. Tereny wydzielone liniami rozgraniczającymi i oznaczone symbolami "LP" i "L" przeznaczają się, zgodnie z istniejącym użytkowaniem, pod lasy oraz zadrzewienia przywodne i śródpolne.
2. W terenach ustala się:
 - 1) utrzymanie i ochronę drzewostanów dla zachowania trwałości lasów,
 - 2) utrzymanie i ochronę istniejących cieków,
 - 3) utrzymanie obiektów i urządzeń związanych z gospodarką leśną,
 - 4) użytkowanie zgodne z planami urządzenia lasów państwowych (oznaczonych symbolem LP) i niepaństwowych (oznaczonych symbolem L) uwzględniającymi ich ochronny charakter,
 - 5) możliwość realizacji urządzeń komunikacji pieszej i kołowej niezbędnej dla prowadzenia właściwej gospodarki leśnej oraz urządzeń dla wykorzystania turystycznego,
 - 6) możliwość realizacji niezbędnych sieci infrastruktury technicznej dla potrzeb miejscowych.
3. W terenach wyklucza się:
 - 1) dewastację lasów oraz lokalizację wszelkiego zainwestowania za wyjątkiem obiektów i urządzeń wymienionych w ust. 2.

§ 26

1. Tereny wydzielone liniami rozgraniczającymi i oznaczone symbolami "Lz" przeznaczają się pod zalesienia.
2. W terenach ustala się:
 - 1) utrzymanie i ochronę istniejących cieków i urządzeń melioracyjnych,
 - 2) zalesienie nieużytków i gruntów rolnych,
 - 3) możliwość realizacji komunikacji pieszej i kołowej niezbędnej dla prowadzenia właściwej gospodarki leśnej oraz wykorzystania turystycznego,
 - 4) możliwość realizacji lokalnych sieci infrastruktury technicznej.
3. W terenach wyklucza się:
 - 1) lokalizację wszelkiego zainwestowania trwałego za wyjątkiem urządzeń wymienionych w ust. 2.

§ 27

1. Tereny wydzielone liniami rozgraniczającymi i oznaczone symbolami "ZE" przeznaczają się, zgodnie z istniejącym użytkowaniem, pod cieki z zielenią przywodną występujące poza terenami lasów i zadrzewień ustalonymi w planie.
2. W terenach ustala się:
 - 1) zachowanie swobodnego dostępu do wody,
 - 2) utrzymanie i ochronę istniejących cieków i urządzeń wodnych wraz z zielenią przywodną niską i wysoką, stanowiącą ich otulinę biologiczną,
 - 3) możliwość zagospodarowania części terenów jako trwałe użytki zielone,
 - 4) obowiązek realizacji inwestycji związanych z regulacją cieków i zabezpieczeniem przeciwpowodziowym,
 - 5) realizację w terenie oznaczonym symbolem ZE/ZP zieleni urządzonej - parkowej,
 - 6) możliwość realizacji zieleni leśnej urządzonej i urządzeń sportowo - rekreacyjnych,
 - 7) możliwość lokalizacji niezbędnych sieci infrastruktury technicznej, urządzeń komunikacji kołowej, szlaków pieszych i rowerowych,

- 8) możliwość utrzymania i rozbudowy istniejących obiektów budowlanych pod warunkiem ich położenia minimum 10 m od brzegów cieku i wykonania zabezpieczeń przeciwpowodziowych.

3. W terenach wyklucza się:

- 1) lokalizację wszelkich obiektów kubaturowych,
- 2) odprowadzanie nieoczyszczonych ścieków bytowo - gospodarczych,
- 3) naruszanie urządzeń melioracyjnych i innych urządzeń regulujących stosunki wodne,
- 4) stosowanie chemicznych środków ochrony roślin w strefach bezpośrednio przylegających do stawów hodowlanych.

§ 28

1. Tereny wydzielone liniami rozgraniczającymi i oznaczone symbolami "1,2 ZC" przeznaczają się, zgodnie z istniejącym użytkowaniem, pod cmentarze.
2. Dla terenów ustala się:
 - 1) utrzymanie w terenie "1ZC" historycznego cmentarza wraz z urządzeniami towarzyszącymi,
 - 2) utrzymanie w terenie "2 ZC" czynnego cmentarza wyznaczonego wraz z obiektami i urządzeniami towarzyszącymi,
 - 3) możliwość realizacji w terenie "2 ZC" urządzeń infrastruktury technicznej i komunikacji kołowej oraz obiektów kubaturowych związanych z podstawową funkcją terenu,
 - 4) zachowanie wokół cmentarza czynnego strefy ochrony sanitarnej o szerokości 50 m z zakazem lokalizacji obiektów mieszkalnych, usługowych i produkcyjnych.

§ 29

1. Dla obsługi komunikacyjnej obszaru ustala się tereny dróg publicznych wydzielone liniami rozgraniczającymi i oznaczone symbolami:

KWG - istniejąca droga wojewódzka nr 948 klasy G (główna) o docelowej szerokości 25 m w liniach rozgraniczających i przekroju jednojezdniowym,

KWZ - istniejąca droga wojewódzka nr 949 klasy Z (zbiorcza) o docelowej szerokości 20 m w liniach rozgraniczających i przekroju jednojezdniowym,

1KPZ - istniejąca droga powiatowa nr 04114 klasy Z (zbiorcza) o docelowej szerokości 20 m w liniach rozgraniczających i przekroju jednojezdniowym,

2KPZ - istniejąca droga powiatowa nr 04271 klasy Z (zbiorcza) o docelowej szerokości 20 m w liniach rozgraniczających i przekroju jednojezdniowym,

3KPZ - istniejąca droga powiatowa nr 04118 klasy Z (zbiorcza) o docelowej szerokości 20 m w liniach rozgraniczających i przekroju jednojezdniowym,

4KPZ - istniejąca droga powiatowa nr 04116 klasy Z (zbiorcza) o docelowej szerokości 20 m w liniach rozgraniczających i przekroju jednojezdniowym,

5KPZ - istniejąca droga powiatowa nr 04121 klasy Z (zbiorcza) o docelowej szerokości 20 m w liniach rozgraniczających i przekroju jednojezdniowym,

6KPZ - odcinek istniejącej drogi powiatowej nr 04119 klasy Z (zbiorcza) o docelowej szerokości 20 m w liniach rozgraniczających i przekroju jednojezdniowym,

1KGL - istniejące drogi gminne lokalne o docelowych szerokościach 15 m w liniach rozgraniczających i przekrojach jednojezdniowych,

2KGL - istniejące drogi gminne lokalne o docelowych szerokościach 12 m w liniach rozgraniczających i przekrojach jednojezdniowych,

KGD - istniejące i projektowane drogi gminne dojazdowe o docelowych szerokościach 10 m w liniach rozgraniczających i przekrojach jednojezdniowych.

2. Dla dróg wojewódzkich, powiatowych i gminnych ustala się:
 - 1) utrzymanie, modernizację i rozbudowę urządzeń drogowych, w tym korektę łuków poziomych oraz realizację chodników, zatok autobusowych, parkingów, placów do zawracania itp., dla uzyskania parametrów technicznych określonych w przepisach szczególnych,
 - 2) przebudowę skrzyżowań dróg wojewódzkich i powiatowych,
 - 3) utrzymanie oraz możliwość lokalizacji sieci infrastruktury technicznej oraz pasów zieleni izolacyjnej,
 - 4) możliwość lokalizacji w obrębie linii rozgraniczających dróg wydzielonych szlaków rowerowych oznaczonych na rysunku planu.
3. Dopuszcza się zmniejszenie szerokości normatywnych pasów drogowych dla istniejących dróg publicznych na odcinkach przebiegających przez tereny istniejącej zwartej zabudowy za zgodą zarządcy drogi.
4. Dopuszcza się remonty i przebudowę istniejących w pasach drogowych budynków i urządzeń za zgodą zarządcy drogi.

§ 30

1. Tereny wydzielone liniami rozgraniczającymi i oznaczone symbolami "1,2 TS" przeznacza się, zgodnie z istniejącym użytkowaniem, pod urządzenia obsługi transportu samochodowego.
2. W terenach utrzymuje się obiekty i urządzenia stacji paliw, z możliwością remontów i rozbudowy w granicach użytkowanego terenu.

§ 31

1. Tereny wydzielone liniami rozgraniczającymi i oznaczone symbolami "1,2 NO" przeznacza się pod urządzenia odprowadzania i oczyszczania ścieków.
2. Dla terenu oznaczonego "1 NO" ustala się:
 - 1) realizację, zgodnie z wydanym pozwoleniem na budowę, oczyszczalni ścieków "Osiek" wraz z obiektami i urządzeniami towarzyszącymi,
 - 2) wymóg zastosowania rozwiązań technicznych i technologicznych eliminujących szkodliwe oddziaływanie na środowisko poza granice wyznaczonego terenu,
 - 3) wymóg wykonania w trakcie realizacji obiektów zabezpieczeń przeciwpowodziowych,
 - 4) obowiązek sporządzenia raportu oddziaływania przedsięwzięcia na środowisko.
3. Dla terenów oznaczonych "2 NO" ustala się:
 - 1) lokalizację obiektów i urządzeń przepompowni ścieków projektowanych w ramach systemu odprowadzania ścieków w Gminie,
 - 2) możliwość uściślenia lokalizacji w projektach budowlanych.

§ 32

1. Tereny wydzielone liniami rozgraniczającymi i oznaczone symbolem "WZ" przeznacza się pod urządzenia zaopatrzenia w wodę.
2. Dla terenów ustala się:
 - 1) utrzymanie urządzeń zaopatrzenia w wodę (ujęcia, stacje hydroforowe),
 - 2) zachowanie strefy ochrony bezpośredniej w granicach ogrodzenia terenu.

§ 33

1. Tereny wydzielone liniami rozgraniczającymi i oznaczone symbolami "1,31 EE" przeznacza się dla elektroenergetycznych stacji transformatorowych średniego napięcia.
2. W terenach ustala się:
 - 1) utrzymanie istniejących obiektów i urządzeń,
 - 2) możliwość rozbudowy stacji oznaczonych symbolami "1,28 EE" w celu zwiększenia ich mocy,
 - 3) realizację nowych stacji w terenach oznaczonych symbolami "29,31 EE",
 - 4) nowe stacje należy lokalizować na wydzielonych działkach o wymiarach 5 x 5 m.

§ 34

1. Teren wydzielony liniami rozgraniczającymi i oznaczony symbolem "TŁ" przeznacza się pod urządzenia łączności.
2. Dla terenu ustala się:
 - 1) lokalizację stacji bazowej telefonii komórkowej,
 - 2) lokalizację urządzeń infrastruktury technicznej i komunikacji związanych z wymienioną inwestycją,
 - 3) obowiązek sporządzenia raportu oddziaływania przedsięwzięcia na środowisko.
3. Obiekty i urządzenia wymienione w ust. 2 mogą być realizowane po spełnieniu warunków określonych w § 4 ust. 1 pkt 3.

Rozdział IV Przepisy końcowe

§ 35

W związku z postanowieniami niniejszej uchwały wyraża się zgodę na przeznaczenie na cele nierolnicze gruntów rolnych o łącznej powierzchni 34,17ha obejmujących użytki następujących klas bonitacji:

klasa III - 21,50 ha - położone w zwartych obszarach o powierzchni poniżej 0,5 ha,

klasa IV - 11,82 ha - położone w zwartych obszarach o powierzchni poniżej 1,0 ha.

klasa V - 0,85 ha.

§ 36

Ustala się stawkę procentową, służącą naliczeniu jednorazowej opłaty z tytułu wzrostu wartości nieruchomości objętych planem w wysokości:

- 1) w terenach oznaczonych symbolami MN, MM, MUR, UHS - 10%,
- 2) w pozostałych wydzielonych terenach - 0%.

§ 37

W obszarze określonym w uchwale tracą moc postanowienia uchwały Rady Gminy Osiek Nr IV/24/94 z dnia 9 grudnia 1994 roku w sprawie uchwalenia miejscowego planu ogólnego zagospodarowania przestrzennego Gminy Osiek (Dz. Urz. Woj. Bielskiego Nr 13, poz. 117 z 16.12 1994 roku).

§ 38

Wykonanie uchwały powierza się Wójtowi Gminy Osiek.

§ 39

Uchwała podlega ogłoszeniu w Dzienniku Urzędowym Województwa Małopolskiego.

§ 40

Uchwała wchodzi w życie po upływie 14 dni od daty jej ogłoszenia w Dzienniku Urzędowym Województwa Małopolskiego.

Przewodniczący Rady Gminy: *H. Kramarczyk*



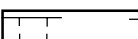

Załącznik Nr 1
do Uchwały Nr V/32/2003
Rady Gminy w Osieku
z dnia 20 czerwca 2003 r.








**MIEJSCOWY PLAN
ZAGOSPODAROWANIA PRZESTRZENNEGO
SOŁECTWA OSIEK - GMINA OSIEK**



Plan w podanej skali znajduje się w siedzibie Urzędu Gminy, którego niniejsze opracowanie terenowe dotyczy.

LEGENDA

-  Granica sołectwa - Granica opracowania planu
-  Linie rozgraniczające tereny o różnych funkcjach lub różnych zasadach zagospodarowania
-  Granice stref technicznych linii elektroenergetycznych wysokich i średnich napięć
-  Granica strefy ochrony pośredniej zew. ujęcia wody "Zasole" w Oświęcimiu

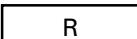

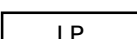
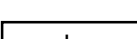



-  Granice stref sanitarnych cmentarzy
-  Granice stref ścisłej ochrony konserwatorskiej
-  Granice stref częściowej ochrony konserwatorskiej
-  Stanowiska archeologiczne ze strefą ochronną
-  Granice stref konserwatorskiej ochrony krajobrazu
-  Granice udokumentowanego złoża surowców ilastych
-  Tereny zagrożone podtapianiem zalewami podziemnymi (w dolinach większych potoków)

Tereny o dominujących funkcjach zagospodarowane lub przeznaczone do zagospodarowania zgodnie z odpowiednimi ustaleniami


Tereny zabudowane i przeznaczone do zabudowy, w tym tereny:



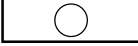

-  MN Zabudowy mieszkaniowej jednorodzinnej
-  MM Zabudowy mieszkaniowej jednorodzinnej i zagrodowej
-  MUR Zabudowy mieszkaniowej z rzemiosłem usługowo-produkcyjnym
-  UP Usług użyteczności publicznej
-  UKs Usług kultury sakralnej
-  UK Usług kultury - zespół parkowo-pałacowy
-  UHS Usługowo-handlowe
-  US Usług sportu i rekreacji
-  UT Usług turystyki
-  RPO Ośrodków produkcji i urzędzeń obsługi rolnictwa
-  PU Działalności produkcyjnej i usług technicznych

Tereny otwarte, w tym tereny:

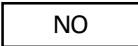
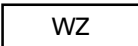


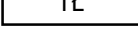
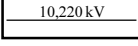
-  R Upraw polowych i ogrodniczych z zabudową zagrodową
-  PR Urzędzeń gospodarki rybackiej
-  LP Lasów państwowych-ochronnych
-  L Lasów oraz zadrzewień przywodnych i śródpolowych
-  Lz Przeznaczone do zalesienia
-  ZE Cieków z zielenią przywodną
-  ZC Cmentarzy

Tereny i urządzenia komunikacji:

-  TS Tereny obsługi transportu samochodowego

	Tereny dróg publicznych KWG - droga woj. główna KWZ - droga woj. zbiorcza KPZ - drogi powiatowe zbiorcze KGL - drogi gminne lokalne KGD - drogi gminne dojazdowe
	Drogi dojazdowe wew.
	Przystanki komunikacji publicznej autobusowej
	Szlaki turystyczne piesze i rowerowe

Tereny i urządzenia infrastruktury technicznej

	Urządzenia odprowadzenia i oczyszczania ścieków
	Urządzenia zaopatrzenia w wodę
	Urządzenia elektroenergetyczne (stacje transformatorowe)
	Urządzenia łączności
	Napowietrzne linie elektroenergetyczne wysokich napięć
	Napowietrzne linie elektroenergetyczne średniego napięcia

Przewodniczący Rady Gminy: *H. Kramarczyk*

2835

**Uchwała Nr V/35/2003
Rady Gminy Osiek
z dnia 20 czerwca 2003 r.**

w sprawie zasad usytuowania na terenie Gminy Osiek miejsc sprzedaży i podawania napojów alkoholowych

Na podstawie art. 12 ust. 2 ustawy z dnia 26 października 1982 r. o wychowaniu w trzeźwości i przeciwdziałaniu alkoholizmowi (Dz. U. Nr 35, poz. 230 z późn. zm.) Rada Gminy Osiek uchwała:

§ 1

Ustala się następujące minimalne odległości usytuowania na terenie Gminy Osiek miejsc sprzedaży i podawania napojów alkoholowych:

- Do spożycia poza miejscem sprzedaży:
- Od kościołów i ośrodków duszpasterskich - 30 m,
 - Od szkół i przedszkoli - 30 m.
- Do spożycia w miejscu sprzedaży:
- Od kościołów i ośrodków duszpasterskich - 50 m,
 - Od szkół i przedszkoli - 30 m.

§ 2

Odległości, o których mowa w § 1 mierzone są po drodze dojścia licząc od drzwi wejściowych do budynku do drzwi wejściowych obiektów chronionych.

W przypadku imprez organizowanych na wolnym powietrzu odległości mierzone są po drodze dojścia licząc od drzwi

wejściowych obiektów chronionych do miejsca usytuowania punktu sprzedaży napojów alkoholowych.

§ 3

1. Traci moc uchwała Nr XVI /99/97 Rady Gminy Osiek z dnia 30 czerwca 1997 r. W sprawie zasad usytuowania i warunków sprzedaży napojów alkoholowych na terenie Gminy Osiek.
2. Traci moc § 2 uchwały Nr XXIV/154/2001 z dnia 26 września 2001 r.

§ 4

Wykonanie uchwały powierza się Wójtowi Gminy.

§ 5

Uchwała wchodzi w życie po upływie 14 dni od dnia ogłoszenia w Dzienniku Urzędowym Województwa Małopolskiego.

Przewodniczący Rady: *H. Kramarczyk*

2836

**Uchwała Nr V/24/03
Rady Gminy Rzeszawa
z dnia 11 kwietnia 2003 r.**

w sprawie nadania Statutu Gminnemu Zespołowi Obsługi Szkół i Przedszkoli w Rzeszawie.

Na podstawie art. 18 ust. 2 pkt 15, w związku z art. 40 ust. 2 pkt 2 ustawy z dnia 8 marca 1990 r. o samorządzie gminnym (Dz. U. z 2001 r. Nr 142, poz. 1591 z późn. zm.) oraz art. 5 ust. 9 ustawy z dnia 7 września 1991 r. o systemie oświaty (Dz. U. z 1996 r. Nr 67, poz. 329 z późn. zm.) Rada Gminy Rzeszawa uchwała, co następuje:

§ 1

Nadaje się Statut Gminnemu Zespołowi Obsługi Szkół i Przedszkoli w Rzeszawie w brzmieniu załącznika do uchwały.

§ 2

Z dniem wejścia w życie niniejszej uchwały traci moc dotychczasowy Statut GZOSZiP stanowiący załącznik do uchwały Nr IX/74/99 Rady Gminy Rzeszawa z dnia 9 lipca 1999 r.

§ 3

Uchwała wchodzi w życie po upływie 14 dni od ogłoszenia w Dzienniku Urzędowym Województwa Małopolskiego.

Przewodniczący Rady Gminy: *B. Klęsk*

Załącznik
do uchwały Nr V/24/03
Rady Gminy Rzeszawa
z dnia 11 kwietnia 2003 r.

STATUT GMINNEGO ZESPOŁU OBSŁUGI SZKÓŁ I PRZEDSZKOLI W RZESZAWIE

ROZDZIAŁ I POSTANOWIENIA OGÓLNE.

§ 1

1. Gminny Zespół Obsługi Szkół i Przedszkoli w Rzeszawie (GZOSZiP) jest jednostką organizacyjną Gminy Rzeszawa działająca w formie jednostki budżetowej zwana dalej Zespołem.
2. Siedziba Gminnego Zespołu Obsługi Szkół i Przedszkoli w Rzeszawie jest budynek Urzędu Gminy w Rzeszawie. Adres: 32-765 Rzeszawa, ul. Długa 21.
3. Gminny Zespół Obsługi Szkół i Przedszkoli w Rzeszawie działa na podstawie przepisów ustawy:
 - z dnia 8 marca 1990 r. o samorządzie gminnym (Dz. U. z 2001 r. Nr 142, poz. 1591 z późn. zm.) - z dnia 7 września 1991 r. o systemie oświaty (Dz. U. z 1996 r. Nr 67, poz. 329 z późn. zm.),
 - z dnia 26 listopada 1998 r. o finansach publicznych (Dz. U. z 2003 r. Nr 15, poz. 148).

ROZDZIAŁ II CELE I PRZEDMIOT DZIAŁANIA GMINNEGO ZESPOŁU OBSŁUGI SZKÓŁ I PRZEDSZKOLI W RZESZAWIE.

§ 2

- Zespół realizuje cele i zadania określone przepisami ustawy oraz w przepisach wykonawczych, a w szczególności:
- Zapewnia obsługę administracyjną, organizacyjną, finansowo-księgową oraz ekonomiczną szkół i przedszkoli,
 - Zabezpiecza prawidłowe warunki działania szkół pod kątem bezpieczeństwa i higieny,
 - Wnosi o modernizację oraz przeprowadzenie remontów obiektów szkolnych i przedszkolnych,
 - Współpracuje z Wójtem Gminy oraz pracownikami merytorycznymi w zakresie inwestycji oświatowych,
 - Wyposaża placówki w pomoce dydaktyczne oraz sprzęt niezbędny do pełnej realizacji programów nauczania, wychowania itp.,
 - Zapewnia obsługę kadrową szkół i przedszkoli,
 - Prowadzi sprawy socjalne nauczycieli oraz pracowników obsługi szkół i przedszkoli,
 - Kontroluje prawidłowość działania dyrektorów placówek w prawidłowym wydatkowaniu środków finansowych, a zwłaszcza w zakresie utrzymania placówek w należytym stanie technicznym, sanitarnym, bezpieczeństwa przeciwpożarowego itp.,
 - Opracowuje oraz przedkłada Wójtowi Gminy własny plan finansowy oraz składa sprawozdanie z jego realizacji,
 - Przedkłada Wójtowi Gminy do zatwierdzenia plany finansowe wszystkich placówek oświatowych opracowywane przez dyrektorów placówek i zaopiniowane przez Rady Pedagogiczne oraz Komisję Oświaty, Kultury, Zdrowia, Sportu i Spraw Socjalnych Rady Gminy.

ROZDZIAŁ III ZARZĄDZANIE ORGANIZACJA GMINNEGO ZESPOŁU OBSŁUGI SZKÓŁ I PRZEDSZKOLI W RZESZAWIE.

§ 3

1. Gminnym Zespołem Obsługi Szkół i Przedszkoli w Rzeszawie kieruje Kierownik, który jest zatrudniany przez Wójta Gminy.
2. Kierownik działa jednoosobowo na podstawie i w zakresie określonym w pełnomocnictwie udzielonym przez Wójta Gminy Rzeszawa.
3. Kierownik zarządza mieniem i reprezentuje GZOSZiP na zewnątrz. W zakresie udzielonego pełnomocnictwa podejmuje decyzje samodzielnie i ponosi za nie pełną odpowiedzialność.
4. Pracowników Zespołu przyjmuje, zwalnia i awansuje Kierownik. Prawa i obowiązki pracowników Zespołu regulują przepisy o pracownikach samorządowych.

§ 4

1. Regulamin organizacyjny jednostki ustala jej Kierownik a zatwierdza go Wójt Gminy.
2. Regulamin organizacyjny powinien zawierać schemat oraz strukturę organizacyjną jednostki.
3. Kierownik określa zakresy czynności zatrudnionych pracowników i wymiar ich zadań.

ROZDZIAŁ IV POSTANOWIENIA KOŃCOWE

§ 5

Zmiana Statutu następuje w trybie właściwym do jego uchwalenia.

Przewodniczący Rady Gminy: *B. Klęsk*

2837

**Uchwała Nr V/25/03
Rady Gminy w Rzeszawie
z dnia 11 kwietnia 2003 r.**

w sprawie nadania Statutu Gminnemu Ośrodkowi Pomocy Społecznej w Rzeszawie.

Na podstawie art. 18 ust. 2 pkt 15 w związku z art. 40 ust. 2 pkt. 2 ustawy z dnia 8 marca 1990 r. o samorządzie gminnym (Dz. U. z 2001 r. Nr 142, poz. 1591 z późn. zm.) oraz art. 46 ustawy z dnia 29 listopada 1990 r. o pomocy społecznej (Dz. U. z 1998 r. Nr 64 poz. 414 z późn. zm.) Rada Gminy Rzeszawa uchwala, co następuje:

§ 1

Nadaje się Statut Gminnemu Ośrodkowi Pomocy Społecznej w Rzeszawie w brzmieniu załącznika do niniejszej uchwały.

§ 2

Z dniem wejścia w życie niniejszej uchwały traci moc dotychczasowy Statut GOPS stanowiący załącznik do uchwały Nr XXII/171/2001 Rady Gminy Rzeszawa z dnia 31 sierpnia 2001 r.

§ 3

Uchwała wchodzi w życie po upływie 14 dni od ogłoszenia w Dzienniku Urzędowym Województwa Małopolskiego.

Przewodniczący Rady Gminy: *B. Klęsk*

Załącznik
do uchwały Nr V/25/03
Rady Gminy Rzeszawa
z dnia 11 kwietnia 2003 r.

**STATUT GMINNEGO
OŚRODKA POMOCY SPOŁECZNEJ W RZESZAWIE**

**ROZDZIAŁ I
POSTANOWIENIA OGÓLNE**

§ 1

Gminny Ośrodek Pomocy Społecznej w Rzeszawie zwany dalej GOPS jest gminną jednostką organizacyjną nie posiadającą osobowości prawnej działającą w zakresie pomocy społecznej.

§ 2

GOPS utworzony został na mocy uchwały Nr XII/59/90 Gminnej Rady Narodowej w sprawie powołania Ośrodka Pomocy Społecznej.
GOPS działa na podstawie:
- Ustawy z dnia 8 marca 1990 r. o samorządzie gminnym (Dz. U. z 2001 r. Nr 142, poz. 1591 z późn. zm.),
- Ustawy z dnia 29 listopada 1990 r. o pomocy społecznej (Dz. U. z 1998 r. Nr 64 poz. 414 z późn. zm.).

§ 3

1. Siedzibą GOPS-u jest budynek Urzędu Gminy w Rzeszawie.
Adres: 32-765 Rzeszawa ul. Długa 21.
2. Obszar działania GOPS obejmuje teren Gminy Rzeszawa.

**ROZDZIAŁ II
CELE I PRZEDMIOT DZIAŁANIA**

§ 4

1. Zadania w zakresie pomocy społecznej obejmują w szczególności:
 - 1) tworzenie warunków organizacyjnych funkcjonowania pomocy społecznej w tym rozbudowę niezbędnej infrastruktury socjalnej,
 - 2) analizę i ocenę zjawisk rodzących zapotrzebowanie na świadczenia pomocy społecznej,
 - 3) przyznawanie i wypłacanie przewidzianych ustawą świadczeń.
2. Gminny Ośrodek Pomocy Społecznej realizuje zadania zlecone gminie zgodnie z ustaleniami przekazywanymi przez Wojewodę:
 - 1) zadania zlecone gminie obejmują:
 - przyznawanie i wypłacanie zasiłków stałych, rent socjalnych, przysługujących dodatków do świadczeń,

- przyznawanie i wypłacanie zasiłków okresowych, okresowych gwarantowanych i specjalnych okresowych,
 - opłacanie składek na ubezpieczenie emerytalne i rentowe od osób pobierających zasiłki stały oraz okresowy gwarantowany,
 - opłacanie składek na ubezpieczenie zdrowotne od osób pobierających renty socjalne, zasiłki stałe, zasiłki stałe wyrównawcze, zasiłki stałe gwarantowane,
 - przyznawanie i wypłacanie zasiłku celowego na pokrycie wydatków powstałych w wyniku klęski żywiołowej lub ekologicznej,
 - przyznawanie zasiłku w formie biletu kredytowego,
 - świadczenie specjalistycznych usług opiekuńczych, przysługujących na podstawie przepisów o ochronie zdrowia psychicznego,
 - organizowanie i prowadzenie środowiskowych domów samopomocy,
 - zadania wynikające z rządowych programów pomocy społecznej bądź innych ustaw mających na celu ochronę poziomu życia osób i rodzin po zapewnieniu odpowiednich środków,
 - utworzenie i utrzymanie ośrodka pomocy społecznej i zapewnienie środków na wynagrodzenia pracowników realizujących wyżej wymienione zadania.
3. Gminny Ośrodek Pomocy Społecznej realizuje zadania własne Gminy:
 - 1) do zadań własnych z zakresu pomocy społecznej należą:
 - prowadzenie domów pomocy społecznej, ośrodków wsparcia o zasięgu lokalnym oraz kierowanie do nich osób wymagających opieki,
 - przyznawanie i wypłacanie zasiłków celowych i specjalnych celowych,
 - przyznawanie pomocy rzeczowej,
 - przyznawanie pomocy w naturze na ekonomiczne usamodzielnienie,
 - inne zadania z zakresu pomocy społecznej wynikające z rozpoznanych potrzeb Gminy,
 - 2) do zadań własnych z zakresu pomocy społecznej o charakterze obowiązkowym należą:
 - udzielanie schronienia, posiłku, niezbędnego ubrania osobom tego pozbawionym, w tym osobom bezdomnym,
 - organizowanie i prowadzenie gminnych ognisk wychowawczych, świetlic i klubów środowiskowych dla dzieci, a także organizowanie mieszkań chronionych,
 - świadczenie usług opiekuńczych, w tym specjalistycznych w miejscu zamieszkania,
 - udzielanie zasiłku celowego na pokrycie wydatków na świadczenia zdrowotne osób bezdomnych i innych osób nie mających dochodu i możliwości ubezpieczenia się na podstawie przepisów o powszechnym ubezpieczeniu zdrowotnym,
 - udzielanie zasiłku celowego na pokrycie wydatków powstałych w wyniku zdarzenia losowego,
 - praca socjalna,
 - sprawienie pogrzebu, w tym osobom bezdomnym,
 - zapewnienie środków na wynagrodzenia dla pracowników i warunków realizacji wymienionych zadań.
 4. Gminny Ośrodek Pomocy Społecznej może wytaczać na rzecz obywateli powództwa o roszczenia alimentacyjne. Do ośrodków tych w postępowaniu przed sądem stosuje się odpowiednie przepisy o prokuraturze.
 5. GOPS może kierować wnioski o ustalenie niezdolności do pracy i stopnia niepełnosprawności do organów określonych odrębnymi przepisami.

ROZDZIAŁ III ZARZĄDZANIE I ORGANIZACJA

§ 5

1. Praca GOPS kieruje Kierownik, który organizuje, kieruje i nadzoruje pracę Ośrodka oraz odpowiada za realizację zadań.
2. Kierownika Ośrodka zatrudnia i zwalnia Wójt Gminy, oraz jest jego zwierzchnikiem służbowym.
3. Powierzone zadania Kierownik Ośrodka wykonuje przy pomocy pracowników socjalnych proporcjonalnie do liczby ludności Gminy w stosunku jeden pracownik na 2 tysiące mieszkańców.
4. Pracowników socjalnych Ośrodka przyjmuje, zwalnia i awansuje Kierownik Ośrodka. Prawa i obowiązki pracowników Ośrodka regulują przepisy o pracownikach samorządowych.
5. Szczegółowa organizację Ośrodka określa regulamin wewnętrzny ustalony przez Kierownika Ośrodka i zatwierdzony przez Wójta Gminy.

§ 6

1. Pracownik GOPS w swojej pracy:
 - kieruje się zasada dobra osób i rodzin, którym służy, poszanowaniu ich godności i prawa tych osób do samostanowienia,
 - ma obowiązek przeciwdziałania praktykom niehumanitarnym i dyskryminującym osobę, rodzinę lub grupę,
 - ma obowiązek udzielać osobom, którym służy, pełnej informacji o przysługujących im świadczeniach i dostępnych formach pomocy,
 - jest zobowiązany zachować w tajemnicy informacje uzyskane w toku czynności zawodowych, także po ustaniu zatrudnienia, chyba że działa to przeciwko dobru osoby lub rodziny,
 - jest obowiązany do podnoszenia swoich kwalifikacji zawodowych.

§ 7

Nadzór nad działalnością GOPS sprawuje Wójt Gminy.

§ 8

1. Kierownik GOPS wydaje decyzje administracyjne w zakresie zadań zleconych oraz może wydawać z zakresu zadań własnych z pomocy społecznej w oparciu o upoważnienie Rady Gminy do wydawania takich decyzji.
2. Kierownik GOPS składa Radzie Gminy coroczne sprawozdanie z realizacji zadań ośrodka oraz przedstawia potrzeby z zakresu pomocy społecznej.

§ 9

1. GOPS jest jednostką budżetową.
2. Środki finansowe na prowadzenie Gminnego Ośrodka Pomocy Społecznej zapewniają:
 - Wojewoda Małopolski na zadania zlecone,
 - Rada Gminy Rzeszawa na zadania własne.
3. Wydatki GOPS objęte są w całości budżetem Gminy Rzeszawa na zasadach określonych w ustawie o finansach publicznych i przepisach wykonawczych do tej ustawy.
4. Kierownik jest wykonawcą budżetu w zakresie pomocy społecznej.
5. Bazę lokalową, obsługę finansowo - księgową oraz administracyjno - biurową zabezpiecza Wójt Gminy.

ROZDZIAŁ V POSTANOWIENIA KOŃCOWE

§ 10

Za przestrzeganie postanowień niniejszego Statutu odpowiedzialność ponosi kierownik GOPS.

§ 11

1. Statut Ośrodka uchwała Rada Gminy.
2. Zmiany w Statucie mogą być dokonywane w trybie właściwym dla jego uchwalenia.
3. W sprawach nie uregulowanych w niniejszym Statucie mają zastosowanie obowiązujące przepisy prawa.

Przewodniczący Rady Gminy: *B. Klęsk*

2838

Uchwała Nr V/27/03 Rady Gminy Rzeszawa z dnia 11 kwietnia 2003 r.

w sprawie zmiany zasad i trybu korzystania z samorządowych przedszkoli na terenie Gminy Rzeszawa.

Na podstawie art. 18 ust. 2 pkt. 15, art. 40 ust. 1, art. 41 ust. 1 art. 42 ustawy z dnia 8 marca 1990 r. o samorządzie gminnym (Dz. U. z 2001 r. Nr 142, poz. 1591 z późn. zm.) oraz art. 14 ust. 5 ustawy z dnia 7 września 1991 o systemie oświaty (Dz. U. z 1996 r. Nr 67 poz. 329 z późn. zm.) i art. 4 ust. 2 ustawy z dnia 20 lipca 2000 r. o ogłaszaniu aktów normatywnych i niektórych innych aktów prawnych (Dz. U. Nr 62 poz. 716, z późn. zm.) Rada Gminy Rzeszawa uchwała, co następuje:

§ 1

W uchwale Nr XII/104/99 Rady Gminy Rzeszawa z dnia 28 grudnia 1999 r. w sprawie zasad i trybu korzystania z samorządowych przedszkoli na terenie Gminy Rzeszawa wprowadza się następujące zmiany:

1. § 4 otrzymuje brzmienie:
 - 1) Za świadczenia przedszkoli inne niż wychowanie i nauczanie w zakresie minimum programowego wychowania przedszkolnego opłata miesięczna wynosić będzie:
 - a) 40 zł (słownie czterdzieści złotych) - w przypadku przedszkola 7-godzinnego,
 - b) 30 zł (słownie trzydzieści złotych) - w przypadku przedszkola 5-godzinnego.
 - 2) Ustala się częściowe opłaty w przedszkolach 5-godzinnych w przypadku:
 - a) korzystania wyłącznie z posiłku w formie śniadania 15 zł,
 - b) korzystania wyłącznie z posiłku w formie obiadu 25 zł.
 - 3) Upoważnia się dyrektora przedszkola do zwolnienia z odpłatności, o której mowa w pkt. 1 lit. a:
 - a) drugie dziecko z rodziny,
 - b) dzieci pochodzące z rodzin znajdujących się w trudnej sytuacji materialnej - po zasięgnięciu opinii GOPS w Rzeszawie.
2. W § 10 wyrazy "Zarządowi Gminy" zastępuje się wyrazami "Wójtowi Gminy".

§ 2

Traci moc uchwała Nr XXIV/184/2001 z dnia 26 października 2001 w sprawie zmiany uchwały dotyczącej zasad i trybu korzystania z samorządowych przedszkoli na terenie Gminy Rzeszawa.

§ 3

Wykonanie uchwały powierza się Wójtowi Gminy Rzeszawa.

§ 4

Uchwała wchodzi w życie po upływie 14 dni od dnia ogłoszenia w Dzienniku Urzędowym Województwa Małopolskiego i ma zastosowanie od dnia 1 września 2003 r. za wyjątkiem zapisu zwalniającego drugie dziecko z rodziny z opłaty stałej, który obowiązywał będzie od dnia 1 maja 2003 r.

Przewodniczący Rady Gminy: *B. Klęsk*

2839

**Uchwała Nr V/29/03
Rady Gminy Rzeszawa
z dnia 11 kwietnia 2003 r.**

w sprawie zmian w regulaminie wynagradzania nauczycieli, określającego zasady przyznawania i wysokość dodatków do wynagrodzenia zasadniczego oraz nagród i innych świadczeń dla nauczycieli zatrudnionych w szkołach i przedszkolach Gminy Rzeszawa.

Na podstawie art. 30 ust. 6 i art. 54 ust.3 i 7 w związku z art. 91d ust. 1 ustawy z dnia 26 stycznia 1982 r. - Karta Nauczyciela (Dz. U. z 1997 r. Nr 56 poz. 367 z późn. zm.) zwanej dalej Kartą Nauczyciela oraz zgodnie z Rozporządzeniem Ministra Edukacji z dnia 11 maja 2000 r. w sprawie minimalnych stawek wynagrodzenia zasadniczego nauczycieli, sposobu obliczania wysokości stawki wynagrodzenia zasadniczego za 1 godzinę przeliczeniową, wykazu stanowisk oraz dodatkowych zadań i zajęć uprawniających do dodatku funkcyjnego, ogólnych warunków przyznawania dodatku motywacyjnego, wykazu trudnych i uciążliwych warunków pracy stanowiących podstawę do przyznania dodatku za warunki pracy oraz szczególnych przypadków zaliczania okresów zatrudnienia i innych okresów uprawniających do dodatku za wysługę lat (Dz. U. Nr 39, poz. 455 z późn. zm.) - zwanym dalej rozporządzeniem - Rada Gminy Rzeszawa uchwała, co następuje:

§ 1

W regulaminie wynagradzania nauczycieli, stanowiącym załącznik Nr 1 do uchwały Rady Gminy Nr XVI/131/2000 z dnia 18 września 2000 r. w sprawie wprowadzenia regulaminu wynagradzania nauczycieli określającego zasady przyznawania i wysokość dodatków do wynagrodzenia zasadniczego oraz nagród i innych świadczeń dla nauczycieli zatrudnionych w szkołach i przedszkolach Gminy Rzeszawa, wprowadza się następujące zmiany:

1. W rozdziale I - Postanowienia ogólne:
 - w § 1 w pkt 11 dodaje się wyrazy "z późniejszymi zmianami",
 - w § 4 dodaje się wyrazy: "z późniejszymi zmianami";
2. W rozdziale II - Dodatek motywacyjny
 - w § 6 w pkt 2 dodaje się zdanie: "W szczególnie uzasadnionych przypadkach dopuszcza się przyznanie dodat-

ku więcej niż 2 razy do roku na okres krótszy niż 6 miesięcy.";

- w § 6 dodaje się pkt. 4 w brzmieniu: "Środki finansowe przeznaczone na dodatki motywacyjne dla danej szkoły są proporcjonalne do jej udziału w funduszu na wynagrodzenia zasadnicze w skali Gminy.";
 - w § 7 w pkt 1 dodaje się wyrazy: "z późniejszymi zmianami";
 - w § 7 pkt 2 otrzymuje brzmienie: "Dodatek motywacyjny dla nauczyciela nie może przekroczyć 25% jego wynagrodzenia zasadniczego";
 - w § 7 w pkt 3 dodaje się zdanie w brzmieniu: "W szczególnie uzasadnionych przypadkach dopuszcza się przyznanie dodatku więcej niż 2 razy do roku na okres krótszy niż 6 miesięcy.";
 - w § 8 w punkcie 1 po zapisie: "Dz. U. z 2000 r. Nr 39 poz. 455" dodaje się wyrazy: "z późniejszymi zmianami";
 - w § 8 w pkt 1 lit. a wyraz "prowadzącego" zastępuje się wyrazem "pedagogicznego";
 - § 8 pkt. 2 otrzymuje brzmienie: "Dodatek motywacyjny dla dyrektora nie może przekroczyć 40 % jego wynagrodzenia zasadniczego".
3. W rozdziale III - Godziny ponadwymiarowe, zastępstw doraznych, zajęć dodatkowych:
 - w § 12 dodaje się pkt. 3 w brzmieniu: "Nauczycielom przysługuje dodatkowe wynagrodzenie za sprawowanie opieki nad dziećmi wyjeżdżającymi do innych miejscowości w ramach zielonych szkół - jak za 10 godzin ponadwymiarowych tygodniowo."
 4. W rozdziale IV - Dodatek funkcyjny:
 - w § 13 w pkt 2 dodaje się zdanie w brzmieniu: "W szczególnie uzasadnionych przypadkach dopuszcza się przyznanie dodatku więcej niż 2 razy do roku na okres krótszy niż 6 miesięcy.";
 - W § 16 dodaje się zdanie w brzmieniu: "W razie zbiegu tytułów do różnych dodatków funkcyjnych przysługują wszystkie dodatki."
 5. W rozdziale VII - Fundusz nagród:
 - w § 26 wyrazy: "Zarząd Gminy" zastępuje się wyrazami: "Wójt Gminy";
 - w § 27 w pkt. 1 skreśla się wyrazy: "i na zakończenie roku szkolnego.";
 - w § 28 skreśla się wyrazy: "do 15 maja na zakończenie roku szkolnego."
 6. W rozdziale VIII - Przepisy przejściowe:
 - § 33 otrzymuje brzmienie: "W związku z deficytem kadrowym dotyczącym nauczycieli języka angielskiego, zwiększa się nauczycielom tego języka wynagrodzenie zasadnicze o kwotę w wysokości do 25 % wynagrodzenia zasadniczego".

§ 2

Zmiany w regulaminie uzgodniono ze związkami zawodowymi.

§ 3

Wykonanie uchwały powierza się Wójtowi Gminy.

§ 4

Uchwała wchodzi w życie po upływie 14 dni od dnia ogłoszenia w Dzienniku Urzędowym Województwa Małopolskiego.

Przewodniczący Rady Gminy: *B. Klęsk*

2840

**Uchwała Nr IX/76/03
Rady Gminy Szczucin
z dnia 26 czerwca 2003 r.**

w sprawie uchwalenia miejscowego planu zagospodarowania przestrzennego Gminy Szczucin.

Na podstawie art. 26 ustawy z dnia 7 lipca 1994 r. o zagospodarowaniu przestrzennym (t.j. Dz. U. z 1999 r. Nr 15, poz. 139 z późn. zm.) oraz art. 18 ust. 2 pkt 5 ustawy z dnia 8 marca 1990 r. o samorządzie gminnym (t.j. z 2001 r. Dz. U. Nr 142, poz. 1591 z późn. zm.) Rada Gminy Szczucin uchwala, co następuje:

§ 1

1. Uchwala się miejscowy plan zagospodarowania przestrzennego części Gminy Szczucin obejmujący obszar:

- 1) we wsi Szczucin - w obrębie działek nr 393, 392/1, 409/2, 409/3, 409/4, 409/5, 409/6, 559, 487/3, 487/5, 550/1, 391/1, 406/1, 406/2, 45912, 114/1, 114/2, 122/1, 122/2, 205, 227, 1185/10, 1191 z przeznaczeniem na tereny: budownictwa mieszkaniowego, administracji, oświaty, sportu, usług, obsługi rolnictwa i komunikacji oraz tereny przemysłowo-składowe,
- 2) we wsi Borki - w obrębie działek nr: 623/1, 327; 329, 331 z przeznaczeniem na tereny budownictwa mieszkaniowego,
- 3) we wsi Maniów - w obrębie działki nr 485 na teren budownictwa mieszkaniowego,
- 4) we wsi Słupiec w obrębie działek nr 1114/4 i 1114/6 na teren budownictwa mieszkalno-zagrodowego.

2. Integralnymi częściami planu są:

- 1) ustalenia planu stanowiące treść niniejszej uchwały,
- 2) rysunki planu w skali 1:2000 stanowiące załączniki graficzne Nr 1-10 do niniejszej uchwały.

§ 2

Ustalenia ogólne dla terenów objętych planem:

1. Oznaczenia graficzne na rysunkach planu w postaci granic terenu objętego planem, linii rozgraniczających tereny o różnym przeznaczeniu - ściśle określonych, linii zabudowy oraz symboli przeznaczenia terenu są obowiązującymi ustaleniami planu i ich zmiana może nastąpić wyłącznie w drodze zmiany planu. Przebieg linii podziału działek może być uściślony w decyzji o ustaleniu warunków zabudowy i zagospodarowania terenu pod warunkiem, że nie wykluczy to możliwości ich zagospodarowania zgodnie z ustalonym przeznaczeniem i zostaną zachowane zasady obsługi komunikacyjnej.
2. Ustala się następujące zasady uzbrojenia terenu w infrastrukturę techniczną:
 - 1) zaopatrzenie w wodę z istniejącej sieci wodociągowej, w przypadku jej braku na okres przejściowy dopuszcza się zaopatrzenie z indywidualnych źródeł,
 - 2) docelowo odprowadzenie ścieków do systemu kanalizacyjnego, do czasu jego realizacji dopuszcza się gromadzenie ścieków w szczelnych zbiornikach wybieranych, wywożonych na oczyszczalnię komunalną w Szczucinie. Odprowadzenie wód opadowych należy rozwiązywać indywidualnie w sposób zapewniający pełną ochronę przed przenikaniem zanieczyszczeń do wód i ziemi,

- 3) zaopatrzenie w energię elektryczną z istniejącej sieci na warunkach określonych przez właściciela sieci. Nakłada się obowiązek udostępnienia terenu pod lokalizację urządzeń infrastruktury elektroenergetycznej w przypadku konieczności rozbudowy sieci dla potrzeb wyznaczonej zabudowy,
 - 4) zaopatrzenie w gaz ziemny z istniejącej sieci na warunkach określonych przez właściciela sieci,
 - 5) ogrzewanie w oparciu o indywidualne rozwiązanie (preferowane wysokosprawne olejowe lub gazowe, bądź elektryczne),
 - 6) gospodarka odpadami komunalnymi zgodnie z zasadami przyjętymi na terenie Gminy Szczucin,
 - 7) zakaz zrzutu nie oczyszczonych ścieków do wód i gleby oraz składowanie odpadów w miejscach do tego nie przeznaczonych,
 - 8) obowiązek uwzględnienia przy realizacji inwestycji istniejących sieci i urządzeń infrastruktury technicznej oraz urządzeń melioracyjnych i zachowanie od nich normatywnych odległości.
3. Ustala się następujące zasady zagospodarowania terenów i zabudowy:
- 1) w terenach oznaczonych symbolem MN dopuszcza się realizację usług oraz działalność nieucieżliwą w ramach budynków mieszkalnych, nie zakłócających funkcji mieszkaniowej obszaru,
 - 2) w terenach, w których dopuszcza się obiekty usługowe lub działalność gospodarczą ustala się obowiązek zapewnienia miejsc parkingowych w ramach własnej posesji w ilości dostosowanej do rodzaju i skali działalności,
 - 3) dla zabudowy w terenach budownictwa mieszkaniowego ustala się wymagania:
 - wielkość działek budowlanych nie mniejsza niż 700 m²,
 - wysokość budynku do 2 kondygnacji mieszkalnych (w tym poddasze użytkowe),
 - obowiązek realizacji dachów dwu- lub wielospadowych o kacie nachylenia połaci 30°-45°,
 - zharmonizowanie formy architektonicznej z budynkami na sąsiednich działkach, zwłaszcza co do kierunku kalenic dachu,
 - dopuszcza się odstępowania od powyższego, w przypadku innego charakteru budynków na działkach sąsiadujących,
 - 4) ustala się następujące minimalne linie zabudowy (odległość liczona od zewnętrznej krawędzi jezdni):
 - od drogi krajowej poza terenem zabudowy - 25 m, w terenach zabudowy - 10 m,
 - od dróg wojewódzkich i powiatowych - poza terenem zabudowy - 20 m w terenach zabudowy - 8 m,
 - od dróg gminnych poza terenem zabudowy - 15 m w terenach zabudowy - 6,0 m o ile ustalenia szczegółowe nie stanowią inaczej.
 4. Realizacja obiektów, a także zmiany zagospodarowania i użytkowania terenów nie mogą naruszać:
 - 1) praw właścicieli, użytkowników i administratorów terenów sąsiadujących,
 - 2) norm technicznych, sanitarnych i przeciwpożarowych,
 - 3) innych wymagań, a w szczególności dotyczących ochrony środowiska, gospodarki wodnej i geologii oraz ochrony krajobrazu - określonych w przepisach odrębnych, a ponadto ograniczeń w dysponowaniu terenem, wynikających z prawnych decyzji administracyjnych, stosownie do przepisu art. 104 ustawy z dnia 14 czerwca 1960 r. - Kodeks postępowania administracyjnego (Dz. U. z 1980 r. Nr 9, poz. 26 z późn. zm.),

- 4) uciążliwość prowadzonej działalności usługowej i produkcyjnej winna zamykać się w granicach działki użytkownika, a emisje nie powinny przekraczać standardów jakości środowiska,
- 5) wyklucza się realizację przedsięwzięć mogących znacząco oddziaływać na środowisko, wymagających sporządzenia raportu o oddziaływaniu na środowisko.

§ 3

Ustalenia szczegółowe dla terenów objętych planem:

1. Plan Nr 2 wieś Szczucin (załącznik Nr 1 do uchwały)

1. Teren oznaczony symbolem KS o powierzchni około 0,50 ha przeznaczony pod usługi komunikacji - dworzec kolejowy i autobusowy.
2. Zasady zagospodarowania terenu:
 - a) wjazd - na dworzec kolejowy i autobusowy droga gminna (w części dz. 226), wjazd - na ulicę Kościuszki istniejącym zjazdem znajdującym się w północnej części wyznaczonego terenu. W obszarze dworca winna być wydzielona jednokierunkowa droga przejazdowa, stanowiska dla autobusów oraz ogólnodostępny parking dla samochodów osobowych,
 - b) funkcje administracyjne oraz związane z obsługą ruchu pasażerskiego będą pełnił pomieszczenia w istniejącym budynku Dworca PKP,
 - c) pozostawia się istniejące obiekty w dotychczasowym użytkowaniu przy równoczesnym zakazie lokalizacji nowych. Zakaz ten nie dotyczy obiektów małej architektury i urządzeń służących bezpośrednio funkcjonowaniu dworca PKP i PKS,
 - d) wody opadowe winny być odprowadzone do kanalizacji po uprzednim podczyszczeniu,
 - e) pozostałe zasady jak w ustaleniach ogólnych.

2. Plan Nr 3 wieś Szczucin (załącznik Nr 2 do uchwały)

- 1) Tereny oznaczone symbolami:
 - a) US o powierzchni około 2,10 ha przeznaczony pod usługi sportu i rekreację,
 - b) MN o powierzchni około 2,21 ha przeznaczony pod budownictwo mieszkaniowe jednorodzinne,
 - c) UM o pow. około 0,28 ha przeznaczony pod usługi z dopuszczeniem zabudowy mieszkaniowej jednorodzinnej,
 - d) KLn o powierzchni około 0,90 ha przeznaczony pod drogi lokalne do terenów budownictwa mieszkaniowego jednorodzinne,
 - e) KDx o powierzchni około 0,06 ha przeznaczony pod drogę dojazdową.
- 2) Zasady zagospodarowania terenu:
 - a) US
 - dojazd i dojście od ulic: Rudnickiego i projektowanej KLn,
 - realizacja obiektów sportowych kubaturowych (np. hala sportowa) boisk, urządzeń sportowych oraz obiektów towarzyszących związanych z główną funkcją obszaru,
 - ustala się obowiązek zapewnienia miejsc parkingowych w ramach wyznaczonego obszaru w wielkości dostosowanej do ilości użytkowników,
 - uciążliwość wynikająca z użytkowania obiektów sportowych nie może wykraczać poza granice obszaru objętego planem,
 - ustala się obowiązek wykonania pasów zieleni izolacyjnej wzdłuż granicy wschodniej celem ochrony prywatności użytkowników sąsiednich nieruchomości,

oraz wprowadzenia min. 15 % powierzchni jako terenów zielonych - urządzonych,

- pozostałe zasady jak w ustaleniach ogólnych,
 - b) MN
 - dojazd od ulicy Polnej i Słowackiego oraz projektowanych oznaczonych symbolem KLn,
 - pozostałe zasady jak w ustaleniach ogólnych,
 - c) UM
 - obiekty mogą być realizowane jako wolnostojące lub jako kompleks usługowo-mieszkalny, ze szczególnym uwzględnieniem zharmonizowania wszystkich obiektów na działce także elementów małej architektury i ogrodzeń,
 - wysokość obiektów kubaturowych nie wyższa niż 2 kondygnacje z możliwością zagospodarowania użytkowej przestrzeni dachowej,
 - uciążliwość prowadzonej działalności usługowej nie może wykraczać poza granice wyznaczonego obszaru,
 - ustala się obowiązek zapewnienia miejsc postojowych w ramach wyznaczonego obszaru w ilości dostosowanej do rodzaju i skali działalności,
 - wody opadowe należy odprowadzić do rowu (po uprzednim podczyszczeniu) lub kanalizacji opadowej,
 - pozostałe zasady jak w ustaleniach ogólnych.
 - d) KLn
 - szerokość drogi w liniach rozgraniczających 12,0 m,
 - szerokość jezdni 6,0 m,
 - e) KDx
 - szerokość drogi w liniach rozgraniczających 6,0 m.
- 3. Plan Nr 4 wieś Szczucin (załącznik Nr 3 do uchwały)**
- 1) Teren oznaczony symbolem KSH o pow. 0,37 ha przeznaczony pod usługi komunikacyjne - stację paliw.
 - 2) Zasady zagospodarowania terenu:
 - a) wjazd i wyjazd z drogi gminnej (nr dz. 342),
 - b) uciążliwość prowadzonej działalności nie może wykraczać poza granice obszaru objętego ustaleniem,
 - c) ustala się obowiązek wykonania pasów zieleni izolacyjnej wzdłuż zachodniej granicy celem ochrony prywatności użytkowników sąsiednich nieruchomości,
 - d) wody opadowe winny być podczyszczone przed rzutem do ziemi na co należy uzyskać pozwolenie wodnoprawne,
 - e) pozostałe zasady zagospodarowania jak w ustaleniach ogólnych.
- 4. Plan Nr 5 wieś Szczucin (załącznik Nr 4 do uchwały)**
- 1) Teren oznaczony symbolem MN o pow. 0,29 ha przeznaczony pod zabudowę mieszaną, mieszkaniowo-usługową.
 - 2) Zasady zagospodarowania terenu:
 - a) wjazd z ulicy Sienkiewicza i Wolności,
 - b) funkcja usługowa może być pomieszczona w budynku mieszkalnym lub realizowana oddzielnie,
 - c) pozostałe zasady zagospodarowania jak w ustaleniach ogólnych.
- 5. Plan Nr 6 wieś Szczucin (załącznik Nr 5 do uchwały)**
- 1) Tereny oznaczone symbolami:
 - a) PS o pow. 20,39 ha przeznaczony pod zabudowę przemysłową, składy, usługi i drobna wytwórczość,
 - b) KLn o pow. około 0,65 ha przeznaczony pod drogi dojazdowe,
 - c) EE o pow. około 0,08 ha przeznaczony pod urządzenia elektroenergetyczne.
 - 2) Zasady zagospodarowania terenu:
 - a) PS
 - dostępność komunikacyjna obszaru od ulic Witosa i Armii Krajowej,

- istniejące obiekty w dobrym stanie technicznym pozostawia się w dotychczasowym użytkowaniu,
 - prowadzona działalność nie może wywoływać uciążliwości wykraczającej poza granice terenu władania,
 - zaopatrzenie w energię elektryczną, wodę i gaz z istniejących sieci na warunkach określonych przez dysponentów sieci. W wypadku konieczności budowy bądź rozbudowy urządzeń infrastruktury wymienionych wyżej nakłada się obowiązek udostępnienia terenu pod ich lokalizację dla potrzeb realizacji zabudowy wyznaczonej planem,
 - odprowadzenie ścieków:
 - sanitarnych - gromadzenie w szczelnym wybieralnym zbiorniku z wywozem na oczyszczalnię ścieków - docelowo do systemu kanalizacji ogólnej,
 - poprodukcyjnych - do własnej specjalistycznej oczyszczalni ścieków,
 - opadowych - do kanalizacji ogólnej bądź po podczyszczeniu do ziemi (po uzyskaniu pozwolenia wodno-prawnego),
 - gospodarka odpadami - zgodnie z zasadami przyjętymi na terenie Gminy,
 - przebieg wewnętrznych linii podziału działek może ulec zmianie pod warunkiem, że nie wykluczy to możliwości ich zagospodarowania zgodnie z ustalonym przeznaczeniem i zostaną zachowane zasady obsługi komunikacyjnej zewnętrznej,
 - ustala się obowiązek zapewnienia miejsc parkingowych w ramach działki własnej w ilości dostosowanej do rodzaju i skali działalności,
 - ustala się obowiązek wprowadzenia zieleni urządzonej w wielkości min. 10 % powierzchni działki, przy maksymalnym wykorzystaniu istniejących zadrzewień,
- b) KLn
- szerokość drogi w liniach rozgraniczających 12,0 m,
- c) EE
- lokalizacja urządzeń elektroenergetycznych może ulec zmianie w obrębie terenu PS.
6. Plan Nr 7 wieś Szczucin (załącznik Nr 6 do uchwały)
- 1) Tereny oznaczone symbolami:
- a) US, A, I o pow. około 5,53 ha, przeznaczają się pod usługi sportu, administracji, hotelowe z dopuszczeniem budownictwa mieszkaniowego,
 - b) UO, I o pow. około 4,40 ha przeznaczają się pod usługi oświaty i działalność usługowo-wytwórczą.
- 2) Zasady zagospodarowania terenu:
- a) US, A, I
 - dostępność komunikacyjna od ul. Witosa i ul. Szkolnej,
 - istniejące obiekty w dobrym stanie technicznym przeznaczają się do wykorzystania na cele określone w pkt 1.
 - obiekty w złym stanie technicznym winny być wyburzone bądź poddane remontowi generalnemu,
 - dopuszcza się budownictwo mieszkaniowe w obszarze przedmiotowego terenu,
 - obiekty kubaturowe i urządzenia sportowe winny nawiązywać do istniejącego stanu zainwestowania przy harmonijnym wkomponowaniu zieleni urządzonej do bliskiego sąsiedztwa zabytkowego parku,
 - należy przewidzieć miejsca parkingowe w ilości co najmniej 15 na 100 użytkowników obiektów sportowych,
 - pozostałe zasady jak w ustaleniach ogólnych,
 - b) UO, I:
 - dostępność komunikacyjna z ulicy Witosa,
 - istniejące obiekty szkolne pozostawia się w dotychczasowym użytkowaniu,
- działalność usługowo-wytwórcza w zaadaptowanych obiektach nie może mieć negatywnego wpływu na funkcjonowanie szkoły,
 - w części południowej terenu znajduje się część obszaru założenia parkowego, która jest wykluczona z wszelkiej zabudowy,
 - wszelka działalność na terenie objętym przedmiotowym ustaleniem winna być prowadzona pod nadzorem Wojewódzkiego Konserwatora Zabytków z racji wpisania tego obszaru do Rejestru Zabytków pod numerem A-189,
 - pozostałe zasady jak w ustaleniach ogólnych.
7. Plan Nr 8 wieś Borki (załącznik Nr 7 do uchwały)
- 1) Teren oznaczony symbolem MN o pow. około 0,65 ha przeznaczają się pod budownictwo mieszkaniowe.
 - 2) Zasady zagospodarowania terenu:
 - a) dojazd z drogi gminnej dz. nr 330,
 - b) pozostałe zasady zagospodarowania jak w ustaleniach ogólnych.
8. Plan Nr 9 wieś Borki (załącznik Nr 8 do uchwały)
- 1) Teren oznaczony symbolem MN o pow. 0,45 ha przeznaczają się pod budownictwo mieszkaniowe.
 - 2) Zasady zagospodarowania terenu:
 - a) dojazd z drogi powiatowej dz. nr 695,
 - b) pozostałe zasady zagospodarowania jak w ustaleniach ogólnych.
9. Plan Nr 10 wieś Maniów (załącznik Nr 9 do uchwały)
- 1) Teren oznaczony symbolem MN o pow. około 0,23 ha przeznaczają się pod budownictwo mieszkaniowe.
 - 2) Zasady zagospodarowania terenu:
 - a) dojazd z drogi powiatowej,
 - b) pozostałe zasady zagospodarowania jak w ustaleniach ogólnych.
10. Plan Nr 11 wieś Słupiec (załącznik Nr 10 do uchwały)
- 1) Tereny oznaczone symbolami:
 - a) MN o pow. około 0,27 ha przeznaczają się pod budownictwo mieszkaniowe,
 - b) KDx o pow. około 0,03 ha przeznaczają się pod drogę dojazdową.
 - 2) Zasady zagospodarowania terenu:
 - a) MN
 - dojazd z drogi gminnej dz. nr 920 i droga dojazdowa,
 - ustala się linię zabudowy od drogi gminnej 8,0 m (liczona od zewnętrznej krawędzi jezdni),
 - pozostałe zasady zagospodarowania jak w ustaleniach ogólnych,
 - b) KDx
 - szerokość drogi w liniach rozgraniczających 5,0 m.
- § 4
- Ustala się stawkę wzrostu wartości nieruchomości w związku z dokonanymi zmianami dla terenów określonych w § 1 w wysokości 15 %.
- § 5
- W zakresie objętym niniejszą uchwałą tracą moc ustalenia zawarte w miejscowym planie zagospodarowania przestrzennego Gminy Szczucin uchwalonym uchwałą Nr XXXII/120/84 Gminnej Rady Narodowej w Szczucinie z dnia 25 marca 1984 r. (Dz. Urz. Woj. Rady Narodowej Nr 7/84, zm. Dz. Urz. Woj. Tarnowskiego Nr 9, poz. 44 z 1994 r., z późniejszymi zmianami).
- § 6
- Wykonanie uchwały powierza się Wójtowi Gminy Szczucin.

§ 7

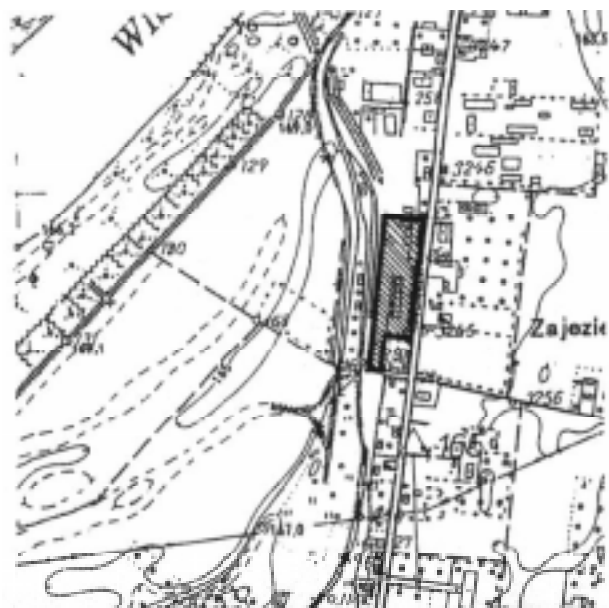
Uchwała wchodzi w życie po upływie 14 dni od daty jej ogłoszenia w Dzienniku Urzędowym Województwa Małopolskiego.

Przewodniczący Rady Gminy: *J. Szarek*

Załącznik Nr 1
do Uchwały Nr IX/76/03
Rady Gminy w Szczucinie
z dnia 26 czerwca 2003 r.

**MIEJSCOWY PLAN
ZAGOSPODAROWANIA PRZESTRZENNEGO
GMINY SZCZUCIN**


Plan Nr 2, wieś Szczucin




Plan w podanej skali znajduje się w siedzibie Urzędu Gminy, którego niniejsze opracowanie terenowe dotyczy.

LEGENDA

Oznaczenia

 Granica obszaru objętego planem

Ustalenia planu

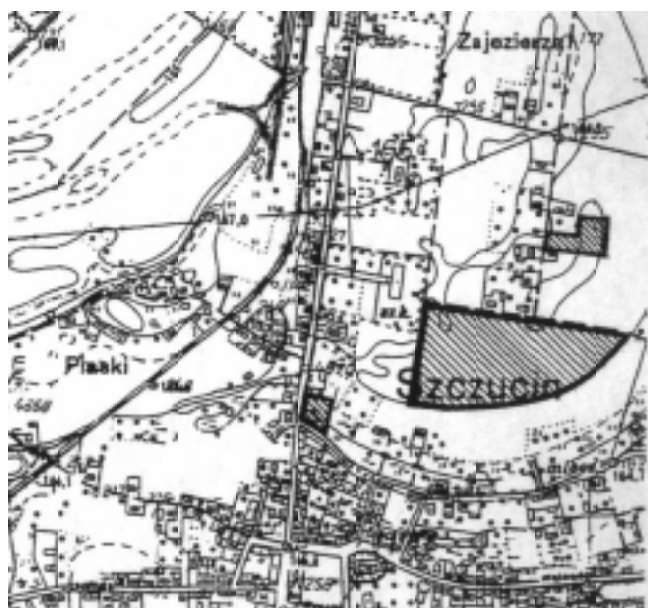
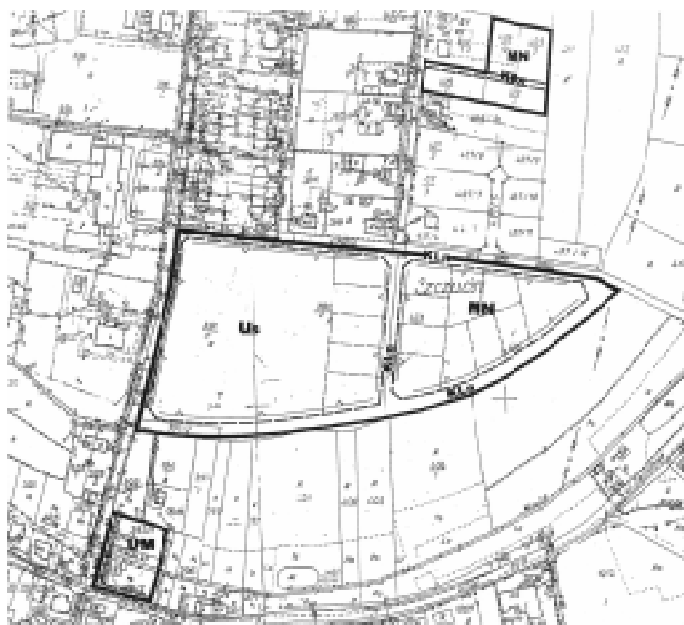
 Teren usług komunikacyjnych - dworzec kolejowy i autobusowy

Przewodniczący Rady Gminy: *J. Szarek*

Załącznik Nr 2
do Uchwały Nr IX/76/03
Rady Gminy w Szczucinie
z dnia 26 czerwca 2003 r.

**MIEJSCOWY PLAN
ZAGOSPODAROWANIA PRZESTRZENNEGO
GMINY SZCZUCIN**




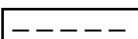

Plan Nr 3, wieś Szczucin



Plan w podanej skali znajduje się w siedzibie Urzędu Gminy, którego niniejsze opracowanie terenowe dotyczy.

LEGENDA

Oznaczenia planu

	Granica obszaru objętego planem
	Linie rozgraniczające ściśle określone
	Linie zabudowy
	Linie podziału
	Istniejąca granica działek

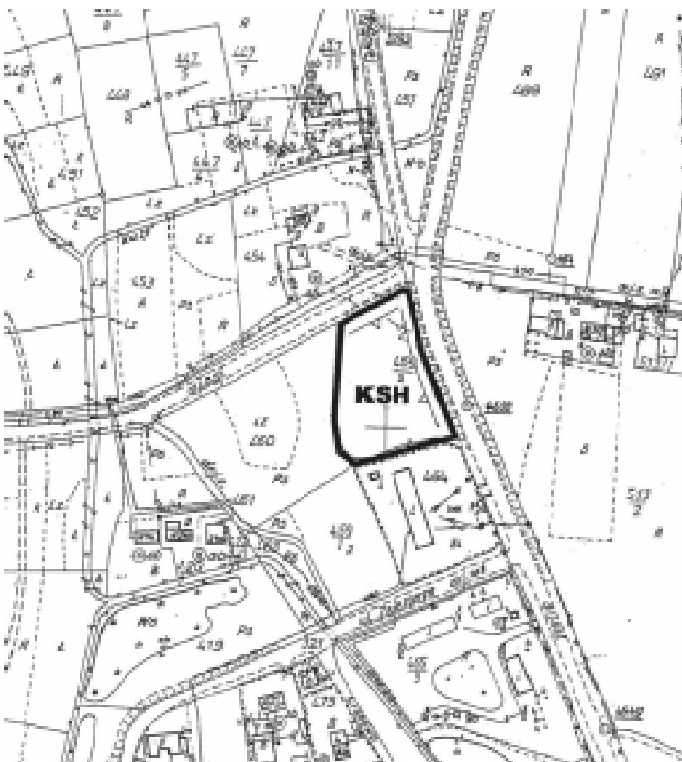
Ustalenia planu

MN	Teren budownictwa mieszkaniowego jednorodzinnego
US	Teren usług sportu i rekreacji
UM	Teren usług z dopuszczeniem zabudowy mieszkaniowej
KLn	Droga lokalna
KDx	Droga dojazdowa

Przewodniczący Rady Gminy: *J. Szarek*

Załącznik Nr 3
do Uchwały Nr IX/76/03
Rady Gminy w Szczucinie
z dnia 26 czerwca 2003 r.

**MIEJSCOWY PLAN
ZAGOSPODAROWANIA PRZESTRZENNEGO
GMINY SZCZUCIN
Plan Nr 4, wieś Szczucin**





Plan w podanej skali znajduje się w siedzibie Urzędu Gminy, którego niniejsze opracowanie terenowe dotyczy.



LEGENDA

Oznaczenia planu

	Granica obszaru objętego planem
	Linie zabudowy

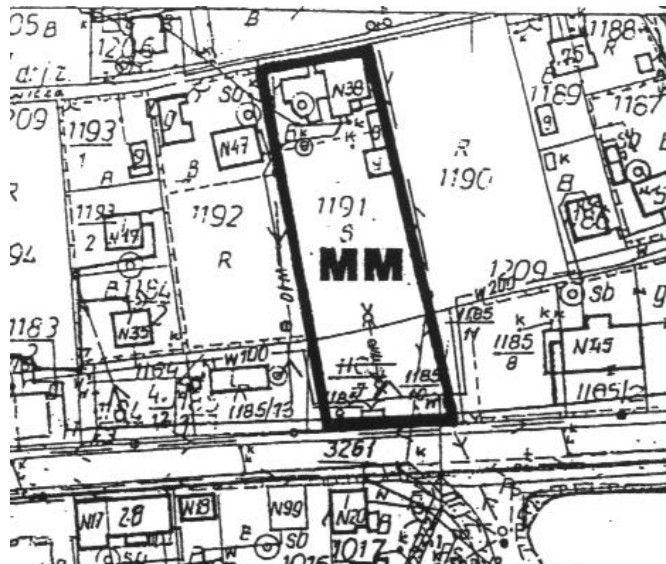
Ustalenia planu

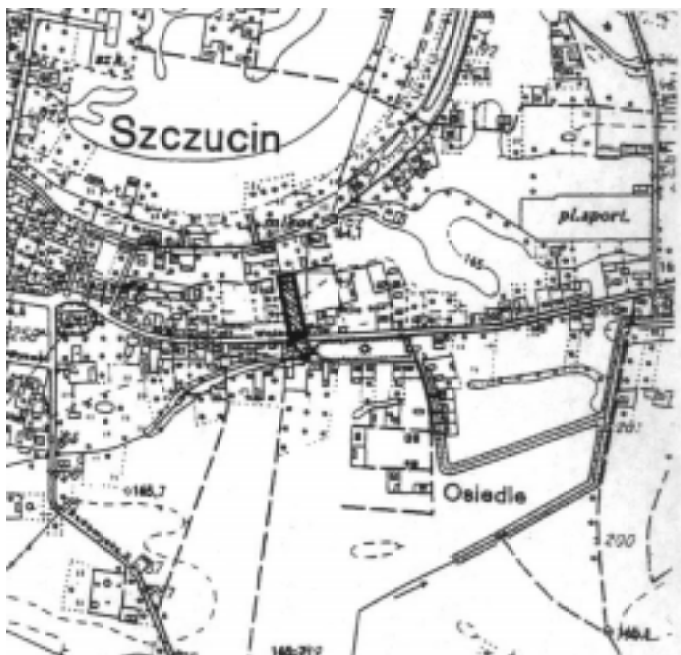
KSH	Teren usług komunikacyjnych - stacja paliw
-----	--

Przewodniczący Rady Gminy: *J. Szarek*

Załącznik Nr 4
do Uchwały Nr IX/76/03
Rady Gminy w Szczucinie
z dnia 26 czerwca 2003 r.

**MIEJSCOWY PLAN
ZAGOSPODAROWANIA PRZESTRZENNEGO
GMINY SZCZUCIN
Plan Nr 5, wieś Szczucin**








Plan w podanej skali znajduje się w siedzibie Urzędu Gminy, którego niniejsze opracowanie terenowe dotyczy.

LEGENDA

Oznaczenia planu

-  Granica obszaru objętego planem
-  Linie zabudowy

Ustalenia planu

-  MM Teren zabudowy mieszkaniowej - mieszkalno-usługowej

Przewodniczący Rady Gminy: *J. Szarek*

Załącznik Nr 5
do Uchwały Nr IX/76/03
Rady Gminy w Szczucinie
z dnia 26 czerwca 2003 r.




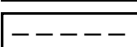
MIJSCOWY PLAN ZAGOSPODAROWANIA PRZESTRZENNEGO GMINY SZCZUCIN Plan Nr 6, wieś Szczucin



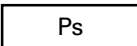
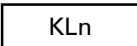

Plan w podanej skali znajduje się w siedzibie Urzędu Gminy, którego niniejsze opracowanie terenowe dotyczy.

LEGENDA

Oznaczenia planu

-  Granica obszaru objętego planem
-  Linie rozgraniczające ściśle określone
-  Linie zabudowy
-  Linie podziału

Ustalenia planu

-  Ps Teren zabudowy przemysłowej, skład usług i dobra wytwórczość
-  KLn Droga dojazdowa
-  EE Teren urządzeń elektroenergetycznych

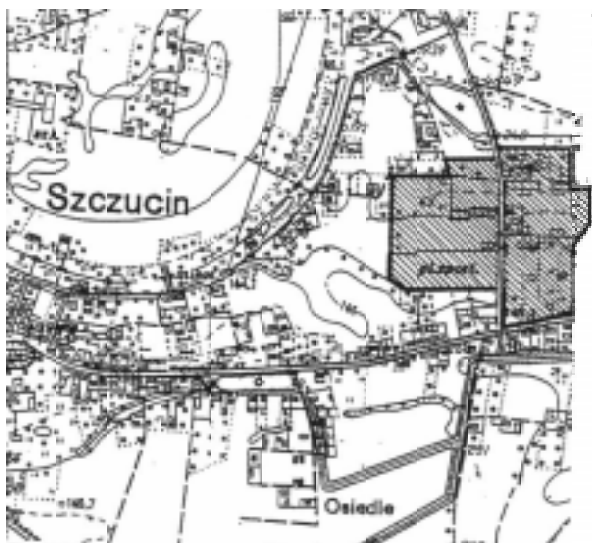
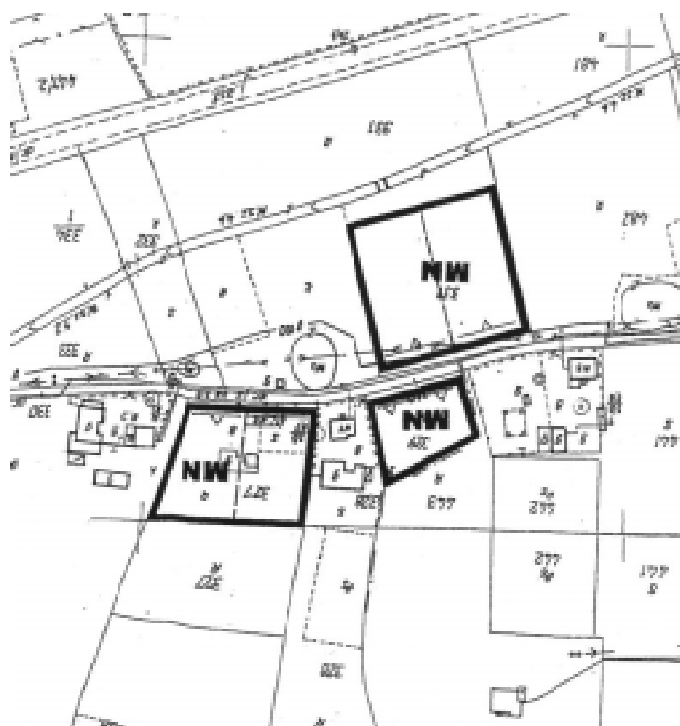
Przewodniczący Rady Gminy: *J. Szarek*

Załącznik Nr 6
do Uchwały Nr IX/76/03
Rady Gminy w Szczucinie
z dnia 26 czerwca 2003 r.

Załącznik Nr 7
do Uchwały Nr IX/76/03
Rady Gminy w Szczucinie
z dnia 26 czerwca 2003 r.

**MIEJSCOWY PLAN
ZAGOSPODAROWANIA PRZESTRZENNEGO
GMINY SZCZUCIN
Plan Nr 7, wieś Szczucin**

**MIEJSCOWY PLAN
ZAGOSPODAROWANIA PRZESTRZENNEGO
GMINY SZCZUCIN
Plan Nr 8, wieś Szczucin**





Plan w podanej skali znajduje się w siedzibie Urzędu Gminy, którego niniejsze opracowanie terenowe dotyczy.


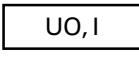
Plan w podanej skali znajduje się w siedzibie Urzędu Gminy, którego niniejsze opracowanie terenowe dotyczy.

LEGENDA

Oznaczenia planu

-  Granica obszaru objętego planem
-  Linie zabudowy


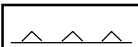
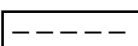
Ustalenia planu

-  Teren usług sportu, administracji, hotelowych z dopuszczeniem budownictwa mieszkaniowego
-  Teren usług oświaty i działalności usługowo-wytwórczej

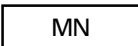
Przewodniczący Rady Gminy: J. Szarek

LEGENDA

Oznaczenia planu

-  Granica obszaru objętego planem
-  Linie zabudowy
-  Linie podziału

Ustalenia planu

-  MN Teren budownictwa mieszkaniowego jednorodzinnego

Przewodniczący Rady Gminy: *J. Szarek*

Załącznik Nr 8
do Uchwały Nr IX/76/03
Rady Gminy w Szczucinie
z dnia 26 czerwca 2003 r.

**MIEJSCOWY PLAN
ZAGOSPODAROWANIA PRZESTRZENNEGO
GMINY SZCZUCIN**


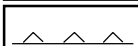
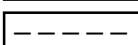
Plan Nr 9, wieś Szczucin



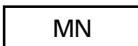
Plan w podanej skali znajduje się w siedzibie Urzędu Gminy, którego niniejsze opracowanie terenowe dotyczy.

LEGENDA

Oznaczenia planu

-  Granica obszaru objętego planem
-  Linie zabudowy
-  Linie podziału

Ustalenia planu

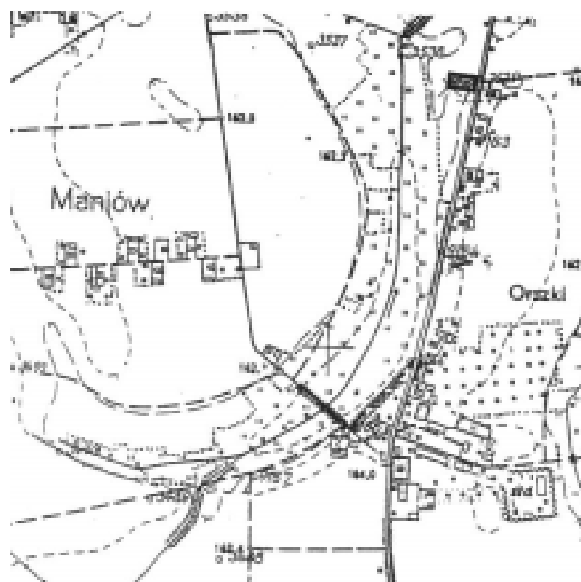
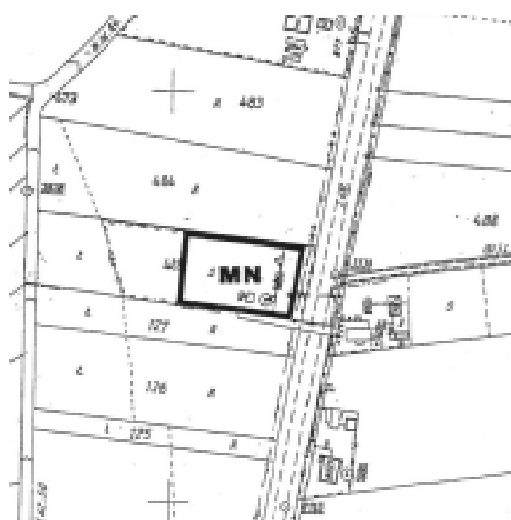
-  MN Teren budownictwa mieszkaniowego jednorodzinnego

Przewodniczący Rady Gminy: *J. Szarek*

Załącznik Nr 9
do Uchwały Nr IX/76/03
Rady Gminy w Szczucinie
z dnia 26 czerwca 2003 r.

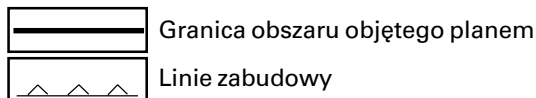
**MIEJSCOWY PLAN
ZAGOSPODAROWANIA PRZESTRZENNEGO
GMINY SZCZUCIN**

Plan Nr 10, wieś Szczucin

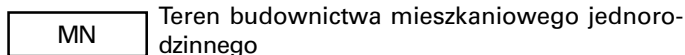


Plan w podanej skali znajduje się w siedzibie Urzędu Gminy, którego niniejsze opracowanie terenowe dotyczy.

LEGENDA
Oznaczenia planu



Ustalenia planu

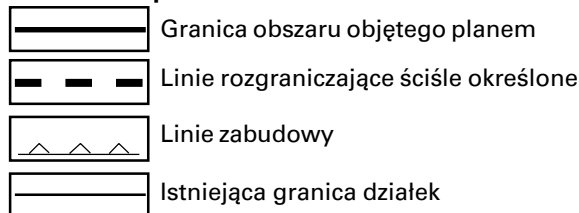


Przewodniczący Rady Gminy: *J. Szarek*

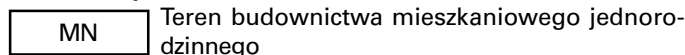
Załącznik Nr 10
do Uchwały Nr IX/76/03
Rady Gminy w Szczucinie
z dnia 26 czerwca 2003 r.

LEGENDA

Oznaczenia planu



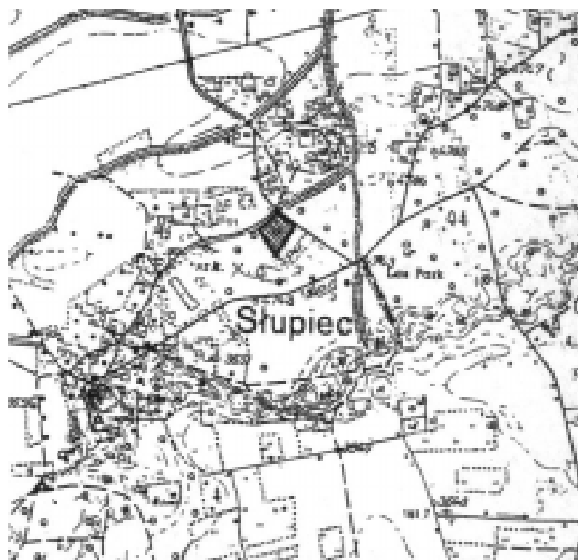
Ustalenia planu



Przewodniczący Rady Gminy: *J. Szarek*

2841

**MIEJSCOWY PLAN
ZAGOSPODAROWANIA PRZESTRZENNEGO
GMINY SZCZUCIN
Plan Nr 11, wieś Szczucin**



**Uchwała Nr IX/77/03
Rady Gminy w Szczucinie
z dnia 26 czerwca 2003 r.**

w sprawie opłaty stałej za pobyt dziecka w przedszkolu.

Na podstawie art. 18 ust. 2 pkt 15 ustawy z dnia 8 marca 1990 r. o samorządzie gminnym (Dz. U. z 2001 r. Nr 142, poz. 1591) oraz art. 14 ust. 5 ustawy z dnia 7 września 1991 r. o systemie oświaty (Dz. U. z 1996 r. Nr 67 poz. 329 z późn. zm.) Rada Gminy w Szczucinie uchwala, co następuje:

§ 1

Usługi świadczone przez przedszkola publiczne prowadzone przez Gminę Szczucin w zakresie podstaw programowych, rozumianych jako obowiązkowe na danym etapie kształcenia, zestawy treści nauczania oraz umiejętności uwzględniane w programach nauczania, są bezpłatne.

§ 2

Za świadczenia przedszkoli publicznych prowadzonych przez Gminę Szczucin wykraczające poza realizację podstaw programowych, ustala się na dany rok szkolny następujące stałe opłaty miesięczne:

- 1) W przypadku przedszkoli 9-cio i więcej godzinnych w wysokości 3,0 % najniższego wynagrodzenia za pracę pracowników określonego przez właściwego ministra na dzień 31 sierpnia roku poprzedzającego rok szkolny.
- 2) W przypadku przedszkoli 7,5-godzinnych w wysokości 2,6 % najniższego wynagrodzenia za pracę pracowników określonego przez właściwego ministra na dzień 31 sierpnia roku poprzedzającego rok szkolny.
- 3) W przypadku przedszkoli lub oddziałów 5-godzinnych w wysokości 2,0% najniższego wynagrodzenia za pracę pracowników określonego przez właściwego ministra na dzień 31 sierpnia poprzedzającego rok szkolny.
- 4) Dla dzieci uczęszczających do przedszkola wyłącznie w zakresie podstaw programowych (klasy "0") a korzystających z posiłku, wysokość stałej opłaty miesięcznej wynosi 2,0 % najniższego wynagrodzenia za pracę pracowników określonego przez właściwego ministra na dzień 31 sierpnia roku poprzedzającego rok szkolny.

§ 3

Oplata stała naliczana jest miesięcznie bez względu na ilość dni pobytu dziecka w przedszkolu z wyjątkiem leczenia sanatoryjnego lub długotrwałej (co najmniej 30-dniowej) choroby dziecka potwierdzonej zaświadczeniem lekarskim.

§ 4

Oplata, o której mowa w § 2 nie obejmuje kosztów wyżywienia oraz kosztów zajęć dodatkowych, np. nauki języków obcych, rytmiki.

§ 5

Wysokość dziennej stawki żywieniowej ustalana jest przez dyrektora przedszkola.

§ 6

Wykonanie uchwały powierza się Wójtowi Gminy i Dyrektorom Przedszkoli publicznych Gminy Szczucin.

§ 7

Uchwała polega ogłoszeniu w Dzienniku Urzędowym Województwa Małopolskiego i wchodzi w życie po upływie 14 dni od daty jej ogłoszenia z mocą obowiązującą od 1 września 2003 r.

Przewodniczący Rady Gminy: *J. Szarek*

2842

**Uchwała Nr IX/78/03
Rady Gminy w Szczucinie
z dnia 26 czerwca 2003 r.**

w sprawie powołania Gimnazjalnej Rady Gminy Szczucin.

Na podstawie art. 5b § 1 i 2 ustawy z dnia 8 marca 1990 r. o samorządzie gminnym (Dz. U. Nr 142, poz. 1591 z 2001 r. z późn. zm.) Rada Gminy w Szczucinie uchwała, co następuje:

§ 1

W celu wspierania i rozpowszechniania idei samorządowej, budzenia poczucia odpowiedzialności za swoją małą "Ojczyznę", zwłaszcza wśród młodzieży, powołuje się Gimnazjalną Radę Gminy Szczucin jako reprezentację ogółu młodzieży gimnazjalnej wobec samorządowych władz lokalnych.

§ 2

Wykonanie uchwały powierza się Wójtowi Gminy Szczucin oraz Dyrektorowi Zespołu Oświaty w Szczucinie.

§ 3

Uchwała podlega ogłoszeniu w Dzienniku Urzędowym Województwa Małopolskiego i wchodzi w życie po upływie 14 dni od dnia ogłoszenia.

Przewodniczący Rady Gminy: *J. Szarek*

2843

**Uchwała Nr IX/79/03
Rady Gminy w Szczucinie
z dnia 26 czerwca 2003 r.**

w sprawie nadania statutu Gimnazjalnej Radzie Gminy Szczucin.

Na podstawie art. 5b § 3 ustawy z dnia 8 marca 1990 r. o samorządzie gminnym (Dz. U. Nr 142, poz. 1591 z 2001 r. z późn. zm.) Rada Gminy w Szczucinie uchwała, co następuje:

§ 1

Nadaje się statut Gimnazjalnej Radzie Gminy Szczucin.

§ 2

Tekst statutu stanowi załącznik do niniejszej uchwały.

§ 3

Wykonanie uchwały powierza się Wójtowi Gminy Szczucin oraz Dyrektorowi Gminnego Zespołu Oświaty.

§ 4

Uchwała podlega ogłoszeniu w Dzienniku Urzędowym Województwa Małopolskiego i wchodzi w życie po upływie 14 dni od dnia ogłoszenia.

Załącznik
do uchwały Nr IX/79/03
Rady Gminy w Szczucinie
z dnia 26 czerwca 2003 r.

STATUT GIMNAZJALNEJ RADY GMINY SZCZUCIN

Art. 1 Zasady Ogólne

1. Gimnazjalna Rada Gminy Szczucin stanowi reprezentację ogółu młodzieży gimnazjalnej wobec władz samorządowych.
2. Członkami Gimnazjalnej Rady Gminy Szczucin mogą być uczniowie gimnazjów z terenu Gminy Szczucin.
3. Liczba radnych Gimnazjalnej Rady Gminy Szczucin jest zmienna;
a) każdej ze szkół przypada liczba mandatów stanowiąca 1 % ilości uczniów, w zaokrągleniu do 1 mandatu, według stanu na dzień zarządzenia wyborów.
4. Gimnazjalna Rada Gminy Szczucin jest niezależną jednostką, której siedzibą jest Gimnazjum w Szczucinie.
5. Kadencja Gimnazjalnej Rady Gminy Szczucin trwa 2 lata.
6. Gimnazjalna Rada Gminy Szczucin wybiera ze swojego grona 3 osobowe Prezydium, w tym: Przewodniczącego i dwóch Zastępców.

Art. 2 Zadania Gimnazjalnej Rady Gminy Szczucin

1. Reprezentowanie interesów młodzieży gimnazjalnej wobec władz samorządowych.
2. Występowanie z głosem doradczym przy podejmowaniu uchwał dotyczących młodzieży.
3. Zgłaszanie wniosków i postulatów do władz lokalnych.
4. Utrzymywanie stałego kontaktu z władzami samorządu gminnego.

5. Występowanie z własnymi wnioskami, projektami, uchwałami dotyczącymi młodzieży.
6. Współpraca z samorządami uczniowskimi szkół.
7. Współpraca z organizacjami zrzeszającymi młodzież oraz urzędami i instytucjami kulturalno - oświatowymi.

Art. 3 Obowiązki Gimnazjalnej Rady Gminy Szczucin

1. Pełnienie stałych dyżurów informacyjnych i interwencyjnych w swojej siedzibie.
2. Rozpatrywanie w ciągu jednego miesiąca wszystkich wpływających wniosków i informowanie wnioskodawców o podjętych decyzjach,
3. Składanie sprawozdania ze swojej działalności raz w roku na forum Rady Gminy w Szczucinie.

Art. 4 Wybory do Gimnazjalnej Rady Gminy Szczucin

1. Zasady ogólne:
 - a) wybory przedstawicieli do Gimnazjalnej Rady Gminy Szczucin są równe, bezpośrednie, tajne i proporcjonalne,
 - b) każdy wyborca ma jeden głos,
 - c) prawo wybierania mają wszyscy uczniowie uczący się w Gimnazjach w Gminie Szczucin,
 - d) członkiem Gimnazjalnej Rady Gminy Szczucin może zostać uczeń klasy I, II i III gimnazjów z terenu Gminy Szczucin,
 - e) kandydować można tylko w jednym obwodzie wyborczym, głosować można tylko osobiście.
2. Organy wyborcze:
 - a) Gminna Komisja Wyborcza - powoływana przez Radę Gminy w Szczucinie,
 - b) Szkolne Komisje Wyborcze - powoływane przez Gminną Komisję Wyborczą.
3. Zadania Gminnej Komisji Wyborczej:
 - a) powołanie Szkolnych Komisji Wyborczych,
 - b) ustalenie druków wyborczych,
 - c) sprawowanie nadzoru nad sporządzaniem spisu wyborców,
 - d) rozpatrywanie skarg na działalność Szkolnych Komisji Wyborczych,
 - e) podanie do wiadomości wyników wyborów.
4. Zadania Szkolnej Komisji Wyborczej:
 - a) Sporządzanie spisu wyborców w układzie: imię, nazwisko, klasa,
 - b) przygotowanie lokalu wyborczego,
 - c) rejestracja kandydatów na radnych,
 - d) czuwanie nad przebiegiem kampanii wyborczej,
 - e) przeprowadzanie wyborów,
 - f) ustalenie wyników głosowania w obwodzie - szkole.
5. Wybory do Gimnazjalnej Rady Gminy Szczucin zarządza Przewodniczący Rady Gminy nie później niż na 30 dni przed upływem kadencji rady. Wybory do Rady I-jej kadencji ogłasza Rada Gminy w Szczucinie z 30-dniowym wyprzedzeniem.
6. Wyniki wyborów zatwierdza Przewodniczący Rady Gminy.
7. Liczbę radnych Gimnazjalnej Rady Gminy Szczucin ustala się w ilości 15 osób:
 - a) każdej ze szkół przypada liczba mandatów stanowiąca 1% ilości uczniów w zaokrągleniu do 1 mandatu, według stanu na dzień zarządzania wyborów.
8. Głosowanie w wyborach do Gimnazjalnej Rady Gminy Szczucin przeprowadza się w obwodach utworzonych w każdym gimnazjum na terenie Gminy Szczucin.
9. Liczbę obwodów ustala się na 3:
 - Gimnazjum w Borkach,
 - Gimnazjum w Radwanie,
 - Gimnazjum w Szczucinie.

10. Przeprowadzenie wyborów:
 - a) głosowanie odbywa się na terenie gimnazjów,
 - b) głosowania dokonuje się w godzinach 10.00 - 14.00 w wyznaczonych lokalach za zastoną,
 - c) przy wybranym nazwisku należy postawić znak X z prawej strony,
 - d) pozostawienie większej ilości znaków X niż ilość mandatów przypadających na szkołę powoduje nieważność głosu,
 - e) karty z zakreślonymi głosami należy wrzucić do zabezpieczonej urny, której przez cały czas głosowania nie należy wynosić poza przeznaczone pomieszczenie.
11. Ustalenie wyników głosowania w obwodach wyborczych:
 - a) niezwłocznie po zakończeniu głosowania Szkolna Komisja Wyborcza ustala wyniki głosowania w obwodach,
 - b) komisja ustala liczbę niewykorzystanych kart,
 - c) kart w jakikolwiek sposób uszkodzonych nie bierze się pod uwagę,
 - d) Szkolna Komisja Wyborcza sporządza protokół głosowania (2 egzemplarze) opatrzone pieczęcią szkoły,
 - e) W protokole głosowania w obwodzie wymienia się liczby:
 - osób uprawnionych do głosowania,
 - wyborców, którym wydano karty do głosowania,
 - oddanych głosów,
 - głosów nieważnych, - głosów ważnych,
 - f) protokół zawiera imienny wykaz kandydatów na radnych wraz z ilością uzyskanych przez nich głosów,
 - g) mandat radnego uzyskują kandydaci, którzy otrzymali największą liczbę głosów zgodnie z przypadającą na obwód liczbą mandatów,
 - h) pozostali kandydaci zostają umieszczeni na rezerwowej liście radnych w kolejności zgodnej z ilością uzyskanych głosów w wyborach.
12. Przewodniczący Szkolnej Komisji przechowuje jeden egzemplarz protokołu w szkole, a drugi przekazuje do Gminnej Komisji Wyborczej.
13. W przypadku wygaśnięcia mandatu radnego, mandat radnego uzyskuje następny kandydat znajdujący się na liście rezerwowej danego obwodu.
14. O fakcie wygaśnięcia mandatu i zgłoszeniu nowego radnego Przewodniczący Gimnazjalnej Rady Gminy Szczucin powiadamia Przewodniczącą Rady Gminy w ciągu jednego miesiąca od zaistniałego faktu.
15. Ważność wyborów:
 - a) przeciwko ważności wyborów może być wniesiony protest z powodu dopuszczenia się przestępstwa przeciwko wyborom lub naruszenia niniejszej ordynacji do Gminnej Komisji Wyborczej w terminie 7 dni od dnia głosowania,
 - b) Gminna Komisja Wyborcza rozpatruje protest w pełnym składzie w obecności przedstawiciela Szkolnej Komisji Wyborczej, z której obwodu pochodzi protest.
16. Mandat Radnego Gimnazjalnej Rady Gminy Szczucin wygasa wskutek:
 - a) ukończenia szkoły,
 - b) utraty prawa wybieralności (np.: wydalenie ze szkoły),
 - c) zrzeczenia się mandatu.

Art. 5

Szczegółowe zasady funkcjonowania Gimnazjalnej Rady Gminy Szczucin określa Regulamin Pracy Gimnazjalnej Rady Gminy Szczucin, uchwalony bezwzględną większością głosów w obecności co najmniej połowy członków Gimnazjalnej Rady Gminy Szczucin.

Art. 6

§ 1

W kwestiach nieuregulowanych i spornych rozstrzyga Rada Gminy

Zatwierdza się taryfy za zbiorowe zaopatrzenie w wodę i zbiorowe odprowadzenie ścieków określone w załączniku do niniejszej uchwały.

Przewodniczący Rady Gminy: *J. Szarek*

§ 2

2844

**Uchwała Nr VIII/42/2003
Rady Miejskiej w Wadowicach
z dnia 30 czerwca 2003 r.**

Taryfy określone w § 1 mają zastosowanie do dostaw wody i odbioru ścieków dokonywanych w okresie od dnia 01.08.2003 roku do dnia 31.07.2004 roku.

§ 3

w sprawie zatwierdzenia taryf za zbiorowe zaopatrzenie w wodę i zbiorowe odprowadzenie ścieków.

Wykonanie uchwały powierza się Burmistrzowi Gminy Wadowice.

§ 4

Na podstawie art. 18, ust. 1, pkt. 15 z dnia 8 marca 1990 r. o samorządzie gminnym (t.j. Dz. U. Nr 142 z 2001 r. z późn. zm.) oraz art. 24, ust. 1 ustawy z dnia 7 czerwca 2001 r. o zbiorowym zaopatrzeniu w wodę i zbiorowym odprowadzeniu ścieków (Dz. U. Nr 72 poz. 747 z późn. zm.) Rada Miejska w Wadowicach uchwala, co następuje:

Uchwała wchodzi w życie z dniem obowiązywania po upływie 14 dni od dnia jej ogłoszenia w Dzienniku Urzędowym Województwa Małopolskiego z mocą obowiązywania od 1 sierpnia 2003 r.

Przewodniczący Rady Miejskiej w Wadowicach: *J. Ochman*

Załącznik
do uchwały Nr VIII/42/2003
Rady Miejskiej w Wadowicach
z dnia 30 czerwca 2003 r.

1. Taryfy dla zbiorowego zaopatrzenia w wodę realizowanego przez Wadowickie Przedsiębiorstwo Wodociągów i Kanalizacji Spółka z o.o. w Wadowicach

Lp	Taryfowa grupa odbiorców	Wyszczególnienie	Cena/stawka		Jednostka miary
			netto	z VAT	
1.	Gospodarstwa domowe	cena za 1 m ³ dostarczonej wody	1,84 zł	1,96 zł	zł/m ³
2.	Pozostali odbiorcy	cena za 1 m ³ dostarczonej wody	2,84 zł	3,03 zł	zł/m ³

2. Taryfy dla zbiorowego odprowadzenia ścieków realizowanego przez Wadowickie Przedsiębiorstwo Wodociągów i Kanalizacji Spółka z o.o. w Wadowicach

Lp	Taryfowa grupa odbiorców	Wyszczególnienie	Cena/stawka		Jednostka miary
			netto	z VAT	
1.	Gospodarstwa domowe	cena za 1 m ³ odprowadzonych ścieków	2,06 zł	2,20 zł	zł/m ³
2.	Pozostali odbiorcy	cena za 1 m ³ odprowadzonych ścieków	4,91 zł	5,25 zł	zł/m ³

3. Stawki opłat abonamentowych za wodomierze

Lp	Typ i średnica wodomierza	Cena/stawka		Jednostka miary
		netto	z VAT	
1.	Średnica do 20 mm	2,68 zł	2,87 zł	zł/wodomierz
2.	Średnica do 50 mm	9,84 zł	10,53 zł	zł/wodomierz
3.	Wodomierz Aguila i sprzężone	33,99 zł	36,37 zł	zł/wodomierz

Do cen i stawek opłat określonych w kolumnach 4 tabel 1, 2 i 3 dolicza się podatek VAT w wysokości 7%.

Przewodniczący Rady Miejskiej w Wadowicach: *J. Ochman*

2845

**Uchwała Nr VIII/43/2003
Rady Miejskiej w Wadowicach
z dnia 30 czerwca 2003 r.**

Załącznik
do uchwały Nr VIII/43/2003
Rady Miejskiej w Wadowicach
z dnia 30 czerwca 2003 r.

AKT ZAŁOŻYCIELSKI

**w sprawie utworzenia Zespołu Szkół Publicznych Nr 3
w Wadowicach.**

Na podstawie art. 18 ust. 2 pkt 15 ustawy z dnia 8 marca 1990 r. o samorządzie gminnym (Dz. U. z 2001 r. Nr 142, poz. 1591 z późn. zm.), art. 5 ust. 2 pkt 1 oraz art. 62 ust. 1 i 3 ustawy z dnia 7 września 1991 r. o systemie oświaty (Dz. U. z 1996 r. Nr 67, poz. 329 z późn. zm.) Rada Miejska w Wadowicach uchwala, co następuje:

§ 1

Z dniem 1 września 2003 roku tworzy się Zespół Szkół Publicznych Nr 3 w Wadowicach, w skład którego wchodzi:

- a) Szkoła Podstawowa Nr 2 im. Marii Konopnickiej w Wadowicach,
- b) Gimnazjum Nr 1 im. Marii Skłodowskiej - Curie w Wadowicach.

§ 2

Akt założycielski Zespołu Szkół Publicznych Nr 3 w Wadowicach stanowi załącznik Nr 1 do niniejszej uchwały.

§ 3

Obwód Zespołu Szkół Publicznych Nr 3 w Wadowicach obejmuje obwód szkolny Szkoły Podstawowej Nr 2 w Wadowicach i obwód szkolny Gimnazjum Nr 1 w Wadowicach.

§ 4

Organizację Zespołu, o którym mowa w § 1 określi statut nadany odrębną uchwałą.

§ 5

Wykonanie uchwały powierza się Burmistrzowi Wadowic.

§ 6

Uchwała podlega ogłoszeniu w Dzienniku Urzędowym Województwa Małopolskiego i wchodzi w życie po upływie 14 dni od ogłoszenia, z mocą obowiązującą od 1 września 2003 r.

Przewodniczący Rady Miejskiej w Wadowicach: *J. Ochman*

Zgodnie z art. 5 ust. 2 pkt 1, ust. 3 i 5, art. 58 ust. 1, 2, 6 ustawy z dnia 7 września 1991 r. o systemie oświaty (Dz. U. z 1996 r. Nr 67, poz. 329 z późn. zm.), art. 18 ust. 2 pkt 9 i pkt 15 ustawy z dnia 8 marca 1990 r. o samorządzie gminnym (Dz. U. z 2001 r. Nr 142, poz. 1591 z późn. zm.) Rada Miejska w Wadowicach postanawia:

§ 1

Utworzyć z dniem 1 września 2003 roku Zespół Szkół Publicznych Nr 3 w Wadowicach, w skład którego wchodzi Szkoła Podstawowa Nr 2 im. Marii Konopnickiej w Wadowicach i Gimnazjum Nr 1 im. Marii Skłodowskiej - Curie w Wadowicach.

§ 2

Siedzibą Zespołu Szkół Publicznych Nr 3 w Wadowicach są: Wadowice, ul. Sienkiewicza 9.

§ 3

Obwód Zespołu Szkół Publicznych Nr 3 w Wadowicach obejmuje: obwód szkolny Szkoły Podstawowej Nr 2 i obwód szkolny Gimnazjum Nr 1 w Wadowicach.

§ 4

Niniejszy akt wchodzi w życie z dniem 1 września 2003 roku.

Przewodniczący Rady Miejskiej w Wadowicach: *J. Ochman*

2846

**Uchwała Nr VIII/44/2003
Rady Miejskiej w Wadowicach
z dnia 30 czerwca 2003 r.**

**w sprawie nadania statutu Zespołowi Szkół Publicznych
Nr 3 w Wadowicach.**

Na podstawie art. 18 ust. 2 pkt 15 ustawy z dnia 8 marca 1990 r. o samorządzie gminnym (Dz. U. z 2001 r. Nr 142,

poz. 1591 z późn. zm.) oraz art. 58 ust. 6 ustawy z dnia 7 września 1991 r. o systemie oświaty (Dz. U. z 1996 roku Nr 67, poz. 329 z późn. zm.) Rada Miejska w Wadowicach uchwala, co następuje:

§ 1

Nadaje się Statut Zespołowi Szkół Publicznych Nr 3 w Wadowicach.

§ 2

Statut Zespołu Szkół Publicznych Nr 3 w Wadowicach stanowi załącznik do niniejszej uchwały.

§ 3

Wykonanie uchwały powierza się Dyrektorowi Zespołu Szkół Publicznych Nr 3 w Wadowicach.

§ 4

Uchwała podlega ogłoszeniu w Dzienniku Urzędowym Województwa Małopolskiego i wchodzi w życie po upływie 14 dni od dnia ogłoszenia, z mocą obowiązującą od 1 września 2003 roku.

Przewodniczący Rady Miejskiej w Wadowicach: *J. Ochman*

Załącznik
do uchwały Nr VIII/44/2003
Rady Miejskiej w Wadowicach
z dnia 30 czerwca 2003 r.

**STATUT
ZESPOŁU SZKÓŁ PUBLICZNYCH Nr 3 W WADOWICACH**

NAZWA, TYP:

Nazwa: Zespół Szkół Publicznych Nr 3 w Wadowicach
Typ: w skład Zespołu Szkół Publicznych Nr 3 w Wadowicach zwanego dalej Zespołem wchodzi:
Szkoła Podstawowa Nr 2 im. Marii Konopnickiej w Wadowicach
Gimnazjum Nr 1 im. Marii Skłodowskiej - Curie w Wadowicach.

PIECZĘCIE:

Zespół używa pieczęci urzędowych o treści:

Zespół Szkół Publicznych Nr 3 w Wadowicach
Gimnazjum Nr 1 w Wadowicach
ul. Sienkiewicza 9
34 - 100 Wadowicach
tel. 8233389

Zespół Szkół Publicznych Nr 3 w Wadowicach
Szkoła Podstawowa Nr 2 w Wadowicach
ul. Sienkiewicza 9
34 - 100 Wadowice
tel. 8233149

oraz pieczęci okrągłej o treści:
Zespół Szkół Publicznych Nr 3 w Wadowicach.

STATUT ZESPOŁU SZKÓŁ:

Szkoły wchodzące w skład Zespołu zachowują swoje odrębne statuty.

KOMPETENCJE DYREKTORA ZESPOŁU:

Dyrektor Zespołu jest Dyrektorem obu szkół w rozumieniu ustawy z dnia 7 września 1991 roku o systemie oświaty (Dz. U. z 1996 r. Nr 67, poz. 329 z późn. zm.). Pozostałe organy szkół zachowują swoją odrębność.

POSTANOWIENIA KONCOWE:

Majątek dotychczasowego Gimnazjum Nr 1 w Wadowicach staje się majątkiem Zespołu Szkół Publicznych Nr 3 w Wadowicach.

Majątek dotychczasowej Szkoły Podstawowej Nr 2 w Wadowicach staje się majątkiem Zespołu Szkół Publicznych Nr 3 w Wadowicach.

Wprowadzenie zmian w Statucie Zespołu wymaga zatwierdzenia przez właściwe organy obu szkół.

Statut niniejszy został uchwalony przez Radę Miejską w Wadowicach w dniu 30 czerwca 2003 r.

Przewodniczący Rady Miejskiej w Wadowicach: *J. Ochman*

Wydawca: Wojewoda Małopolski

Redakcja: Wydział Prawny i Nadzoru Małopolskiego Urzędu Wojewódzkiego w Krakowie, 31-156 Kraków, ul. Basztowa 22, p. 216, tel. 616-02-16
e-mail: rdub@uwoj.krakow.pl

Skład, druk i kolportaż: Dział Poligraficzny Zakładu Obsługi Małopolskiego Urzędu Wojewódzkiego, 31-156 Kraków, ul. Basztowa 22, tel. (012) 616-06-36
e-mail: jtome@uwoj.krakow.pl

Exemplarze bieżące i z lat ubiegłych (do wyczerpania nakładu) można nabywać na podstawie nadesłanego zamówienia w Dziale Poligraficznym Zakładu Obsługi Małopolskiego Urzędu Wojewódzkiego w Krakowie, 31-156 Kraków, ul. Basztowa 22, p. 36. Instytucje, urzędy i osoby fizyczne zainteresowane prenumeratą proszone są o listowne zgłoszenie zamówienia do końca roku poprzedzającego rok prenumeraty, zawierającego numer NIP, oraz zgodę na wystawienie faktury VAT bez podpisu na adres: Dział Poligraficzny Zakładu Obsługi MUW, 31-156 Kraków, ul. Basztowa 22

Reklamacje z powodu nieotrzymania poszczególnych numerów zgłaszać należy telefonicznie na nr: (012) 61-60-636 do Działu Poligraficznego Zakładu Obsługi Małopolskiego Urzędu Wojewódzkiego, 31-156 Kraków, ul. Basztowa 22 do 10 dni po otrzymaniu następnego kolejnego numeru, zgłoszenie po tym terminie nie będzie uwzględnione.

Tłoczono na polecenie Wojewody Małopolskiego w Zakładzie Obsługi Małopolskiego Urzędu Wojewódzkiego, 31-156 Kraków, ul. Basztowa 22 p. 36, tel. (012) 616-06-36