P R O J E K T B U D O W L A N Y

Nazwa inwestycji: **PRZEBUDOWA STANOWISKA SŁUPOWEGO NR 21 W PASIE DROGOWYM DROGI POWIATOWEJ NR 1337K**
Adres inwestycji **DZIAŁKA NR 119, 120/1, 141, 142** **SIKORZYCE, GMINA WIETRZYCHOWICE**
Inwestor: **GMINA WIETRZYCHOWICE** **33-270 WIETRZYCHOWICE 19**

Zespół projektowy:				
Imię i nazwisko:	Numer uprawnień:	Specjalność:	Data:	Podpis:
PROJEKTANT: **inż. STANISŁAW WIATR**	**BUA-NB-8346/54/90**	**ELEKTRYKA**	**maj 2019**	
OPRACOWAŁ: **inż. DARIUSZ WIATR**			**maj 2019**	

Branża:
ELEKTRYCZNA

Jednostka projektowa:
ELEKTROPROJEKTY INŻ. DARIUSZ WIATR **UL. LIGĘZÓW 40, 33-200 DĄBROWA TARNOWSKA** **ELEKTROPROJEKTY@INTERIA.EU, TEL. 535-505-993**

KATEGORIA OBIEKTU: XXVI

DĄBROWA TARNOWSKA – MAJ 2019

SPIS ZAWARTOŚCI

1. OPIS TECHNICZNY.
1.1. Podstawa i zakres opracowania.
1.2. Opis do zagospodarowania terenu.
1.3. Opinia geotechniczna.
1.4. Opis przebudowy fragmentu sieci napowietrznej nN.
1.5. Ochrona przeciwprzepięciowa.
1.6. Obliczenia wytrzymałościowe mechaniki słupów.
1.7. Uwagi końcowe.
1.8. Informacja dotycząca Bezpieczeństwa i Ochrony Zdrowia.

2. OKREŚLENIE OBSZARU ODDZIAŁYWANIA.

3. CZĘŚĆ FORMALNO-PRAWNA.
2.1. Warunki techniczne usunięcia kolizji sieci elektroenergetycznej sygnatura: TD/OTR/OME/K/WT/LJ/41/2019
2.2. Notatka służbowa spisana w dniu 14.05.2019 r. w TAURON Dystrybucja S.A. Odział w Tarnowie Wydział Eksploatacji.
2.3. Wypis z planu przestrzennego zagospodarowania gminy Wietrzychowice.
2.4. Protokół z narady koordynacyjnej ZUDP w Tarnowie.
2.5. Decyzja Powiatowego Zarządu Dróg w Tarnowie nr 4411.96.2019.EW.
2.6. Zezwolenia właścicieli działek na wejście w teren.
2.7. Oświadczenie projektanta.
2.8. Odpis uprawnień i zaświadczenia MOIIB w Krakowie.

3. CZĘŚĆ RYSUNKOWA.
E-1. Plan zagospodarowania terenu.

1. OPIS TECHNICZNY.

1.1 Podstawa i zakres opracowania.

Podstawę opracowania stanowią;

- umowa z Inwestorem na wykonanie niniejszej dokumentacji
- warunki techniczne usunięcia kolizji sieci elektroenergetycznej sygnatura: TD/OTR/OME/K/WT/LJ/41/2019 z dnia 26-02-2019 r. wydane przez TAURON Dystrybucja S.A. Oddział w Tarnowie
- notatka służbowa spisana w dniu 14.05.2019 r. w TAURON Dystrybucja S.A. Odział w Tarnowie Wydział Eksploatacji
- mapa do celów projektowych 1:500
- wizja lokalna i pomiary w terenie
- uzgodnienia z Inwestorem
- obowiązujące przepisy i normy
- standardy techniczne TAURON Dystrubucja S.A.

Opracowanie swym zakresem obejmuje wykonanie przebudowy w m. Sikorzyce fragmentu sieci elektroenergetycznej polegającej na przebudowaniu w inne miejsce stanowiska słupowego nr 21 zasilanego ze stacji transformatorowej Sikorzyce 1 TRAS-281, obwód nr 2 Wietrzychowice. Przebudowa stanowiska słupowego nr 21 podyktowana jest kolizją słupa nr 21 w istniejącej lokalizacji z projektowaną ścieżką rowerową.

1.2. Opis do zagospodarowania terenu.

Teren, przez który przebiega trasa przebudowanej sieci niskiego napięcia nie jest wpisany do rejestru zabytków, nie podlega ochronie konserwatorskiej, ani nie należy do Parku Krajobrazowego, nie przebiega przez teren górniczy.
Na trasie przebudowanej linii napowietrznej nie zachodzi konieczność wycinki drzew i krzewów.
Obiekt liniowy zostaje zaliczony do pierwszej kategorii geotechnicznej - proste warunki gruntowe – i w związku z tym do jego wykonania nie są wymagane żadne badania geotechniczne.

W razie wystąpienia lokalnych podtopień i powodzi przyjęte rozwiązania projektowe spełniają wymogi bezpieczeństwa dla środowiska i zdrowia użytkowników sąsiadujących z projektowaną przebudową sieci niskiego napięcia.

1.3. Opinia geotechniczna.

Na podstawie art. 34 ust. 6 pkt 2 ustawy z dnia 7 lipca 1994r. – Prawo budowlane (Dz. U. z 2010r Nr 243, poz. 1623, z późniejszymi zmianami oraz zgodnie z Rozporządzeniem Ministra Transportu, Budownictwa i Gospodarki Morskiej z dnia 25 kwietnia 2012r. w sprawie ustalenia geotechnicznych warunków posadowienia obiektów budowlanych (Dz. U. z 2012r. poz. 463) obiekty budowlane obejmujące elektroenergetyczną sieć napowietrzną niskiego napięcia, zalicza się do pierwszej kategorii geotechnicznej.
Na terenie objętym przedmiotową inwestycją liniową w miejscowości Sikorzyce, występują proste warunki gruntowe, co odpowiada I kategorii geotechnicznego posadowienia obiektu budowlanego. Dlatego też nie zachodzi konieczność wykonania opracowania ustalającego geotechniczne warunki posadowienia obiektów jak wyżej. Rozwiązania katalogowe posadowienia słupów, przyjęte dla gruntu średniego, zapewniają stabilność projektowanych słupów przy siłach występujących od parcia wiatru na słupy, przewody i oprawy oświetleniowe. Wymienione obiekty budowlane nie oddziałują negatywnie na panujące warunki hydrogeologiczne.

1.4. Opis przebudowy sieci.

Przebudowa fragmentu sieci sieci elektroenergetycznej polega na zmianie usytuowania/przesunięcie o 1,5 m/ stanowiska słupowego nr 21 – stacja transformatorowa Sikorzyce 1 TRAS-281, obwód nr 2 Wietrzychowice w związku z projektowaną budową ścieżki rowerowej.
Istniejący słup rozkraczny/ŻN10 nr 21 należy zdemontować, a na nowym miejscu, wskazanym na załączonym planie zagospodarowania zabudować słup narożny z żerdzi wirowanej E typu 10,5/6.
Żerdź słupową należy posadowić na głębokości 1,2m wykonując ustój UP3.
Istniejący przyłącz AsXSn 4x16 ze słupa nr 21 należy zdemontować z istniejącego słupa i zabudować ponownie na nowozabudowanym słupie.
Powstały w wyniku przebudowy zapas przewodów 4xAL50+25 skrócić na słupie nr 22.
Metalowe elementy uzbrojenia stosować w wykonaniu ocynkowanym.
Całość wykonać zgodnie z normą N SEP-E-003, Albumami linii napowietrznych dla przewodów gołych/układ naprzemianległy/ i izolowanych oraz załączonym planem zagospodarowania w skali 1: 500.
Po wykonaniu przebudowy zlecić uprawnionej jednostce geodezyjnej naniesienie nowej trasy na mapę zasadniczą terenu terenu.

1.5. Ochrona przeciwprzepięciowa.

Na istniejącym słupie nr 22 zabudowane są ograniczniki przepięć oraz uziemienie przewodu PEN.
Montaż ograniczników przepięć i uziomu na przebudowywanym słupie nr 21 nie jest konieczne.

1.6. Obliczenia techniczne.

Obliczenia wytrzymałościowe słupów.

Założenia do obliczeń.
- strefa wiatrowa - WI
- strefa szadziowa - SI
- przewody istniejące 4xAL50+25 - układ naprzemianległy
- przyłącza istniejące AsXSn 4x16 – ze słupa nr 21 – 1 kpl, ze słupa nr 22 – 1 kpl
- naprężenia obliczeniowe:
  dla istniejących przewodów AL50: σ = 59 MPa , AL25: σ = 78,5 MPa
  dla istniejących przyłączy AsXSn 4x16: σ = 5 MPa

<u>Istniejące stanowisko słupowe nr 20 – przelotowe P10/ŻN słup pojedynczy.</u>

- dla obciążenia w osi “x” słupa :

Pudx > Pux Pudx = 231 daN α = 178º

Pux = 2Npcosα/2 + Pwsx + Pwp = 2(4x50x59+1x25x78,5)x0,02 + 37,8 + (0,4587x40x4 + +0,3258x40x1) = 179,2 daN

Pudx = 231 daN > 179,2 daN

<u>Warunek spełniony, słup nr 20 nie wymaga wymiany.</u>

Istniejące stanowisko słupowe nr 22 – przelotowe R10/ŻN/słup rozkraczny ustawiony wzdłuż osi linii/.

- dla obciążenia w osi "y" słupa:

Pudy > Puy Pudy = 290 daN α = 177º

Puy = 2Npcosα/2 + Pwsy + Pwp + Nr = 2(4x50x59+1x25x78,5)x0,026 + 75,6 + (0,4587x35x4 + +0,3258x35x1) + 0,5x32 = 240,9 daN

Pudy = 290 daN > 240,9 daN

Warunek spełniony, słup nie wymaga wymiany.

Przebudowywane stanowisko słupowe nr 21 – istniejacy słup rozkraczny R/ŻN10

Pud > Pu Pud = 550 α = 168º

Pu = 2Npcosα/2 + Ps + Pwp + Po + Nr = 2(4x50x59+1x25x78,5)x0,09 + 49 + 75,6 + 22 + 0,5x32 = 394,6 daN

Projektuje się słup z żerdzi E-10,5/6 dla której Pud = 550 daN > 394,6 daN.

1.7. Uwagi końcowe.

Przed przystąpieniem do robót rozpoczęcie prac należy zgłosić w Regionie SN/nN Dąbrowa Tarnowska.
Przed przystąpieniem do robót należy zapoznać się dokładnie z niniejszym projektem.
Roboty budowlane wykonywać, po uzyskaniu uzgodnień. Prace należy prowadzić zgodnie z przedstawionym projektem, aktualnie obowiązującymi przepisami i normami branżowymi oraz przepisami bezpieczeństwa i higieny pracy.
Wszelkie zmiany w trakcie realizacji robót związanych z wykonawstwem objętych niniejszym projektem, winny być uzgodnione z Inwestorem i Projektantem.
Przed przystąpieniem do wykonywania prac kierownik robót zobowiązany jest sporządzić plan BIOZ. W niniejszym projekcie załączona jest informacja dotycząca BIOZ.
Projektowaną przebudowę należy wykonać zgodnie z Normą N SEP-E-003 oraz w oparciu o Katalogi Linii Napowietrznych dla przewodów gołych i izolowanych.
Po wykonaniu przebudowy należy wykonać następujące pomiary wybudowanych urządzeń:
- pomiar rezystancji izolacji
- pomiar rezystancji uziomu
- pomiary geodezyjne nowej konfiguracji sieci

1.8. Informacja dotycząca Bezpieczeństwa i Ochrony Zdrowia

Nazwa inwestycji: **PRZEBUDOWA STANOWISKA SŁUPOWEGO NR 21 W PASIE DROGOWYM DROGI POWIATOWEJ NR 1337K**
Adres inwestycji **DZIAŁKA NR 119, 120/1, 141, 142 SIKORZYCE, GMINA WIETRZYCHOWICE**
Inwestor: **GMINA WIETRZYCHOWICE 33-270 WIETRZYCHOWICE 19**

Imię i nazwisko:	Numer uprawnień:	Specjalność:	Data:	Podpis:
PROJEKTANT: inż. STANISŁAW WIATR	**BUA-NB-8346/54/90**	**ELEKTRYKA**	**05.2019**	

Nazwa zadania:
Przebudowa stanowiska słupowego nr 21 zasilanego ze stacji transformatorowej Sikorzyce 1 TRAS-281 obwód 2 „Wietrzychowice” działka nr 141

Zakres robót dla całego zamierzenia budowlanego, oraz kolejność realizacji.
Kolejne etapy budowy będą obejmowały:
- oznakowanie terenu w obrębie prowadzenia robót
- wykonanie otworu świdrem
- posadowienie stanowiska słupowego
- wyłączenie napięcia w linii nN
- demontaż istniejącego stanowiska słupowego
- montaż przewodów oraz osprzętu
- montaż uziomu
- załączenie napięcia w linii nN
- wykonanie pomiarów sprawdzających
- odbiór końcowy.

Wykaz istniejących obiektów budowlanych.
Na terenie objętym zakresem niniejszych robót znajduje się zabudowa mieszkalna, droga powiatowa.

Wykaz istniejących elementów zagospodarowania terenu, które mogą stwarzać zagrożenia :
- linia energetyczna napowietrzna nN
- gazociąg.

Wskazanie dotyczące przewidywanych zagrożeń występujących podczas realizacji robót budowlanych.
W trakcie wykonywania robót mogą wystąpić następujące rodzaje zagrożeń, związanych z wykonywanymi robotami budowlanymi:
- upadek z wysokości /słupa/ podczas montażu przewodów i osprzętu,
- porażeniem prądem elektrycznym,
- przebywanie ludzi w pobliżu (w zasięgu) ruchomych części maszyn,
- brak kontroli zmechanizowanego sprzętu przed rozpoczęciem pracy,
- używanie nieodpowiednich - nieatestowanych, zużytych lub zniszczonych zawiesi.

Wskazanie sposobu prowadzenia instruktażu pracowników przed przystąpieniem do realizacji robót szczególnie niebezpiecznych.
Pracownicy dopuszczeni do robót budowlanych, o których mowa w niniejszej informacji winni zostać zapoznani z planem „BIOZ" i pouczeni o konieczności stosowania środków ochrony osobistej oraz bezwzględnym przestrzeganiu przepisów bezpieczeństwa i higieny pracy.
Określenie zasad postępowania w przypadku wystąpienia zagrożenia

1. Usunięcie ludzi z rejonu bezpośredniego zagrożenia.
2. Zabezpieczenie terenu bezpośredniego zagrożenia przed dostępem ludzi.
3. Oznakowanie miejsca zagrożenia.
4. Natychmiastowe informowanie kierownika budowy.
5. Natychmiastowe informowanie odpowiednich służb (Pogotowia Ratunkowego, Straży Pożarnej, Policji).

Konieczność stosowania przez pracowników środków ochrony indywidualnej, zabezpieczającej przed skutkami zagrożeń:

1. Ubrania ochronne;
2. Zabezpieczenia indywidualne przy pracach na wysokości (linki ochronne, asekuracyjne, itp.);

Zasady bezpośredniego nadzoru nad pracami szczególnie niebezpiecznymi:
Informowanie kierownika budowy o kolejnych etapach robót, przy których mogą wystąpić bezpośrednie zagrożenia pracowników, celem pouczenia o koniecznych zasadach bhp, oraz sprawowania nadzoru nad tymi pracami.

Środki techniczne i organizacyjne zapobiegające niebezpieczeństwom wynikającym z wykonywania robót budowlanych.

- pracownicy wykonujący prace budowlane przy projektowanym przyłączu powinni być przeszkoleni i wykonywać prace zgodnie z odpowiednimi instrukcjami wykonywania prac na urządzeniach nN,
- teren robót należy bezwzględnie wygrodzić folią koloru biało – czerwonego,
- na placu budowy umieścić tablice informacyjne,
- robót nie wykonywać po zmroku, ani w warunkach złej widoczności
- pomiary elektryczne powinny wykonywać osoby z uprawnieniami do wykonywania pomiarów należy przestrzegać warunków podanych w uzgodnieniach

2. OKREŚLENIE OBSZARU ODDZIAŁYWANIA PROJEKTOWANEGO OŚWIETLENIA DROGOWEGO W WOLI ROGOWSKIEJ

Nr działki	Podstawa formalno-prawna włączenia do obszaru objętego oddziaływaniem	Uwagi
Sikorzyce, dz. nr 119, 120/1, 141, 142		Działki, na których projektowane jest oświetlenie drogowe będące przedmiotem niniejszego opracowania

I. Analiza obiektu niekubaturowego:

1. Oddziaływanie w zakresie funkcji:

- Działki wymienione w powyższej tabeli nie leżą na terach objętych ochroną konserwatorską
- Na działkach nie występują wpływy eksploatacji górniczej.
- Inwestycja nie ma wpływu na zmianę warunków ochrony środowiska i nie stanowi zagrożeń dla higieny i zdrowia użytkowników.
- Inwestycja nie narusza wymagań dotyczących ochrony interesów osób trzecich
- Zastosowane rozwiązania projektowo-konstrukcyjne i materiałowe przy wystąpieniu niekorzystnych warunków atmosferycznych nie będą powodować zniszczeń i katastrof budowlanych.
- Projektowana przebudowa słupa w zakresie funkcji jest zgodne z ustaleniami wypisu z planu przestrzennego zagospodarowania gminy Wietrzychowice dla poszczególnych terenów.

2. Oddziaływanie w zakresie bryły (formy):

- **Analiza przesłaniania**
  Obiekt niekubaturowy -nie dotyczy

  Wniosek:
  Nie dotyczy

- **Analiza zacienienia**
  Obiekt niekubaturowy -nie dotyczy

  Wniosek:
  Nie dotyczy

Wniosek końcowy do przeprowadzonych analiz oddziaływania w zakresie bryły:

Realizacja planowanej inwestycji pozwoli na realizację budynków na działkach sąsiednich i zachowanie wszystkich postanowień zawartych w planie przestrzennego zagospodarowania gminy Wietrzychowice lub uzyskanie Warunków Zabudowy o parametrach właściwych dla rejonu lokalizacji .

II. Analiza uwarunkowań formalno-prawnych

Analiza Rozporządzenia Ministra Infrastruktury z dnia 12 kwietnia 2002 r. w sprawie warunków technicznych, jakim powinny odpowiadać budynki i ich usytuowanie (Dz. U. Nr 75, poz. 69 z późn. zmianami) pod kątem wyznaczenia w otoczeniu obiektu budowlanego terenu, na który obiekt oddziałuje wprowadzając ograniczenia w jego zagospodarowaniu (definicja obszaru oddziaływania obiektu na podstawie zapisów art. 3 pkt 20 ustawy z dnia 7 lipca 1994 r. Prawo budowlane -Dz. U. z 2013 r., poz. 1409 z późn. zmianami) odniesienia szczegółowe do przepisu:

Dział II. Zabudowa i zagospodarowanie działki
•Rozdział 1, Usytuowanie sieci energetycznej napowietrznej do 1 kV
• Rozdział 3, Miejsca postojowe dla samochodów osobowych §18, 19. - nie dotyczy
• Rozdział 4, Miejsca gromadzenia odpadów stałych § 23.1. – nie dotyczy
• Rozdział 6, Studnie § 31. - nie dotyczy
• Rozdział 7, Zbiorniki bezodpływowe na nieczystości ciekłe, § 36.1. - nie dotyczy
• Rozdział 7, Zbiorniki bezodpływowe na nieczystości ciekłe, §38 . - nie dotyczy
• Rozdział 8, Zieleń i urządzenie rekreacyjne, § 40. - nie dotyczy

Dział III. Bezpieczeństwo pożarowe
• Rozdział 7, Usytuowanie obiektów z uwagi na bezpieczeństwo pożarowe – sieć energetyczna do 1kV (goła i pełno izolowana-niepalna) o projektowanej mocy przesyłowej i zabezpieczeniach ,nie stanowi zagrożenia pożarowego w swoim otoczeniu.

WNIOSKI:
Po przeprowadzonych analizach obiektu niekubaturowego i uwarunkowań formalno-prawnych stwierdza się, że obszar oddziaływania projektowanego oświetlenia drogowego mieści się w granicach przedmiotowych działek.

, 26-02-2019

natura: TD/OTR/OME/K/WT/LJ/41/2019

Gmina Wietrzychowice
Wietrzychowice 19
33-270 Wietrzychowice

WARUNKI TECHNICZNE USUNIĘCIA KOLIZJI SIECI ELEKTROENERGETYCZNEJ.

W związku z kolizją projektowanej inwestycji:

„planowana budowa ścieżki rowerowej w pasie drogi nr K 1337 w m. Sikorzyce"

z istniejącą infrastrukturą energetyczną podajemy poniżej warunki usunięcia kolizji istniejących urządzeń elektroenergetycznych, stanowiących składnik majątku TAURON Dystrybucja S.A.:

1. Przebudowa dotyczy:
   - Stanowiska słupowego nr 21 zasilanego ze stacji transformatorowej Sikorzyce 1 TRAS-281, obwód nr 2 „Wietrzychowice".
2. Usunięcie kolizji będzie wymagało:
   - Przebudowanie stanowiska słupowego nr 21 poza obszar kolizji,
3. Przed przystąpieniem do projektowania, szczegóły techniczne związane z przebudową urządzeń energetycznych Projektant uzgodni w formie notatki służbowej z TAURON Dystrybucja S.A. Oddział w Tarnowie Wydział Eksploatacji.
4. Należy uzyskać zgodę na wymagane odpłatne wyłączenia odpowiednich urządzeń energetycznych oraz ustalić nadzór służb energetycznych.
5. Usuniecie kolizji należy zrealizować w sposób umożliwiający realizację planowanych zmian w zagospodarowaniu terenu z zachowaniem dotychczasowych funkcji, relacji i parametrów elementów sieci dystrybucyjnej umożliwiających jej właścicielowi prowadzenie działalności statutowej w sposób nie gorszy niż przed usunięciem kolizji.
6. Wszelkie prace na istniejących urządzeniach energetycznych będących własnością TAURON Dystrybucja S.A. wykonywać z zachowaniem szczególnych środków ostrożności pod nadzorem służb energetycznych TAURON Dystrybucja S.A. Oddział w Tarnowie Region SN/nN Dąbrowa Tarnowska a następnie zgłosić je do końcowego odbioru technicznego.
7. Prace przy urządzeniach energetycznych powinny być wykonywane przez firmę działającą w branży elektrycznej, przez pracowników posiadających odpowiednie kwalifikacje, zgodnie z obowiązującymi normami i przepisami. Zaleca się, aby prace były wykonane w technologii prac pod napięciem przez osoby posiadające upoważnienia do wykonywania tego typu prac na sieci TAURON Dystrybucja. S.A.
8. Warunkiem rozpoczęcia robót jest podpisanie Porozumienia (wzór Porozumienia oraz Oświadczenia osoby trzeciej w załączeniu).
9. Ważność niniejszych warunków ustala się na okres dwóch lat od daty ich wydania.
10. Po zakończeniu usunięcia kolizji sieci należy uaktualnić mapy geodezyjne z naniesieniem tychże do Państwowych Zasobów Geodezyjnych.
11. Osoba do kontaktu Jasnosz Leszek telefon 014 631 4552
    e-mail: leszek.jasnosz@tauron-dystrybucja.pl

Z poważaniem

TAURON Dystrybucja S.A.
Oddział w Tarnowie
Wydział Eksploatacji
Starszy Specjalista ds. Eksploatacji Sieci
Leszek Jasnosz

Kopia:
OME5

Notatka służbowa

spisana w dniu 14.05.2019r. w TAURON Dystrybucja S.A. Oddział w Tarnowie Wydział Eksploatacji na okoliczność dokonania ustaleń projektowych w sprawie przebudowy fragmentu sieci elektroenergetycznej nN kolidującej z budową ścieżki rowerowej w m. Sikorzyce.

Obecni:

1. Leszek Jasnosz – TD S.A. OTR/OME
2. Stanisław Wiatr – projektant elektryk

Ustalenia:

1. Projekt należy opracować w oparciu o warunki techniczne usunięcia kolizji sieci elektroenergetycznej wydane przez TAURON Dystrybucja Oddział w Tarnowie nr TD/OTR/OME/K/WT/LJ/41/2019 z dnia 26.02.2019 roku.
2. Zakres przebudowy linii napowietrznej nN zasilanej ze stacji transformatorowej SN/nN Sikorzyce 1 TRAS-281, obw. 2 "Wietrzychowice" obejmuje:
   - stanowisko słupowe nr 21 zaprojektować jako narożne typu „E" spełniające wymagania wytrzymałościowe dla nowego układu sieci,
   - przyłącza napowietrzne z słupa 21 bez zmian,
   - wykonać obliczenia wytrzymałościowe słupów nr 20 i 22 dla nowej konfiguracji sieci.
3. Na całość uzyskać wymaganą przepisami dokumentację prawną.
4. Notatka wchodzi w życie po podpisaniu Porozumienia do warunków usunięcia kolizji.
5. Na tym notatkę zakończono i podpisano.

Podpisy:

TAURON Dystrybucja S.A.
Oddział w Tarnowie
Wydział Eksploatacji
Starszy Specjalista ds. Eksploatacji Sieci
Leszek Jasnosz

1..... 2.....

3..... 4.....

URZĄD GMINY
[illegible]
tel./fax [illegible]

Wietrzychowice dn. 08.05.2019 r.

WYPIS
Nr GPN.6727.32.2019

Urząd Gminy Wietrzychowice podaje poniżej wypis z planu przestrzennego zagospodarowania gminy Wietrzychowice – ETAP I uchwalonego przez Radę Gminy Wietrzychowice Uchwałą Nr XV/101/2004 z dnia 30 czerwca 2004 r. (Dz. Urz. Woj. Małopolskiego Nr 232, poz. 2598), zmienionego Uchwałą Nr XX/132/2008 Rady Gminy Wietrzychowice z dnia 5 listopada 2008 r. (Dz. Urz. Woj. Małopolskiego Nr 746, poz. 5266) oraz Uchwałą Nr V/30/2011 Rady Gminy Wietrzychowice z dnia 16 marca 2011 r. (Dz. Urz. Woj. Małopolskiego Nr 153, poz. 1226) i Uchwałą Nr XVI/113/2012 Rady Gminy Wietrzychowice z dnia 29 sierpnia 2012 r (Dz. Urz. Woj. Małopolskiego z dnia 7 września 2012 r, poz. 4384) i Uchwałą Nr XX/140/2013 Rady Gminy Wietrzychowice z dnia 30 stycznia 2013 r. (Dz. Urz. Woj. Małopolskiego z dnia 14 lutego 2013 r., poz. 1405) na następującą działkę położoną w miejscowości Sikorzyce:

1. Działka **nr 141** o pow. 3,17 ha znajduje się :

- ok. 1,31 ha w terenie dróg publicznych, oznaczone na rysunkach planu symbolem **KD** z podstawowym przeznaczeniem pod lokalizację dróg kategorii drogi powiatowej klasy Z (zbiorcze) wraz z urządzeniami towarzyszącymi i siecią infrastruktury technicznej – o symbolu **75.KD.**
- . ok. 1,86 ha w terenie dróg publicznych, oznaczone na rysunkach planu symbolem **KD** z podstawowym przeznaczeniem pod lokalizację dróg kategorii drogi powiatowej klasy Z (zbiorcze) wraz z urządzeniami towarzyszącymi i siecią infrastruktury technicznej – o symbolu **72.KD.**

<u>Ustalenia ogólne dla terenu o symbolu KD:</u>

1. Wyznacza się tereny dróg publicznych, oznaczone na rysunkach planu symbolem **KD** z podstawowym przeznaczeniem pod lokalizację dróg kategorii drogi powiatowej klasy Z (zbiorcze) wraz z urządzeniami towarzyszącymi i siecią infrastruktury technicznej.
2. W granicach terenu KD dopuszcza się:
1) budowę jezdni dwupasmowych,
2) budowę nowych nawierzchni,
3) remonty istniejących nawierzchni,
4) budowę rowów przydrożnych otwartych i krytych,
5) budowę i remonty indywidualnych zjazdów z drogi,
6) budowę małych obiektów kubaturowych tj. kiosk, przystanek autobusowy, budka telefoniczna, na warunkach właściwego zarządcy drogi,
7) lokalizację obiektów malej architektury tj. ławki, zadaszenia, lampy, tablice ogłoszeń,
8) budowę zatok autobusowych,
9) budowę zatok z miejscami postojowymi,
10) budowę ścieżek rowerowych,
11) budowę chodników po obu lub jednej stronie jezdni,
12) łączenie ścieżek rowerowych z ciągami pieszymi,
13) prowadzenie infrastruktury technicznej drogą napowietrzną lub ziemną,
14) zieleń ozdobna wysoka poza terenami zabudowanymi i niska w terenach zabudowanych,

15) sytuowanie reklam w liniach rozgraniczających drogi w terenach zabudowanych i poza terenami zabudowanymi na warunkach właściwego zarządcy drogi,
18) sytuowanie pomników poza pasem drogowym, o ile nie będą stwarzały zagrożenia poprzez ograniczenia widoczności.
3. W granicach terenu KD zakazuje się:
1) lokalizowania obiektów wymienionych w ust. 2 pkt 6 w odległości mniej niż 10 m od skrzyżowania z innymi drogami,
2) lokalizowania reklam i reklam świetlnych wolnostojących w odległości mniej niż 10 m od skrzyżowania z innymi drogami,
3) obsadzanie zwartą zielenią o wysokości pow. 70 cm skrzyżowań w odległości mniej niż 10 m.
4. Szerokości dróg w liniach rozgraniczających jak w ustaleniach szczegółowych.

Ustalenia szczegółowe:

Dla terenu oznaczonego symbolem **72.KD**, o powierzchni 2,02 ha ustala się warunki zagospodarowania terenu i kształtowania zabudowy:
a) szerokość w liniach rozgraniczających - 17 m,
b) obowiązek wydzielenia ścieżki rowerowej o szerokości min. 2 m,
c) pozostałe zasady jak w ustaleniach ogólnych.

Dla terenu oznaczonego symbolem **75.KD**, o powierzchni 1,31 ha ustala się warunki zagospodarowania terenu i kształtowania zabudowy:
a) szerokość w liniach rozgraniczających - 20 m,
b) obowiązek wydzielenie ścieżki rowerowej o szerokości min. 2 m,
c) pozostałe zasady jak w ustaleniach ogólnych.

Wypis i wyrys wolny od opłaty skarbowej na podstawie art. 7 pkt 2 ustawy z dnia 16 listopada 2006 r.
(Dz. U. z 2018 poz.1044)

dn. 08.05.2019 r.

Z up. WÓJTA
mgr inż. Sabina Nowak
ZASTĘPCA WÓJTA

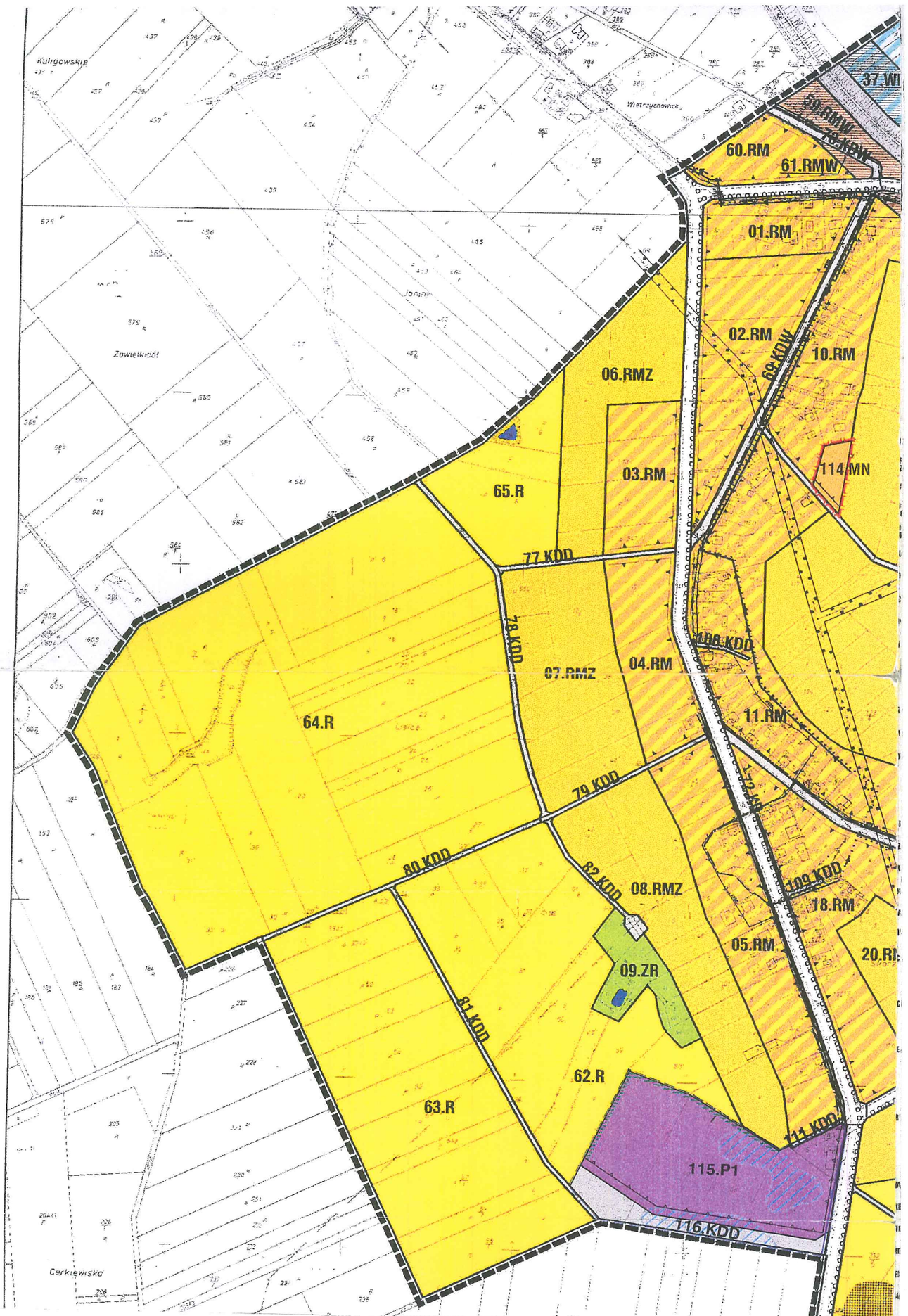

Wyrys z planu przestrzennego zagospodarowania gminy Wietrzychowice obowiązujący z dołączonym załącznikiem – ETAP I uchwalonego przez Radę Gminy Wietrzychowice Uchwałą Nr XV/101/2004 z dnia 30 czerwca 2004 r.(Dz. Urz. Woj. Małopolskiego Nr 232, poz. 2598),zmienionego Uchwałą Nr XX/132/2008 Rady Gminy Wietrzychowice z dnia 5 listopada 2008 r. (Dz. Urz. Woj. Małopolskiego Nr 746, poz. 5266) oraz Uchwałą Nr V/30/2011 Rady Gminy Wietrzychowice z dnia 16 marca 2011r. (Dz. Urz. Woj. Małopolskiego Nr 153, poz. 1226) i Uchwałą Nr XVI/113/2012 Rady Gminy Wietrzychowice z dnia 29 sierpnia 2012 r (Dz. Urz. Woj. Małopolskiego z dnia 7 września 2012 r, poz. 4384) i Uchwałą Nr XX/140/2013 Rady Gminy Wietrzychowice z dnia 30 stycznia 2013 r. (Dz. Urz. Woj. Małopolskiego z dnia 14 lutego 2013 r., poz. 1405) na następującą działkę nr 141 położoną w miejscowości Sikorzyce

GPN.6727.32.2019

Wietrzychowice, dnia 08.05.2019r.

URZĄD GMINY
33-270 WIETRZYCHOWICE 19
tel./fax (14) 6418045

URZĄD GMINY
33-270 WIETRZYCHOWICE 19

Z up. WÓJTA
mgr inż. Sabina Nowak
ZASTĘPCA WÓJTA

Starostwo Powiatowe w Tarnowie
Wydział Geodezji
REFERAT UZGADNIANIA
PROJEKTOWANYCH SIECI
UZBROJENIA TERENU

Tarnów, dn. 30.05.2019 r.

Znak sprawy: GGK-III.6630.645.2019

ODPIS
PROTOKOŁU Z NARADY KOORDYNACYJNEJ
z dnia 30.05.2019 r. w sprawie usytuowania projektowanej sieci uzbrojenia terenu

Na podstawie art. 28b, 28c, 28d i 28e ustawy z dnia 17 maja 1989 r. Prawo geodezyjne i kartograficzne (Dz. U. z 2017 r. poz. 2101 z późn. zm.) przeprowadzonej przez Starostę Tarnowskiego, działającego na podstawie art. 7d ustawy z dnia 17 maja 1989 r. Prawo geodezyjne i kartograficzne (Dz. U. z 2019 r. poz. 725 z późniejszymi zmianami).

Przedmiot narady:	trasa sieci elektroenergetycznej
Lokalizacja:	Sikorzyce, dz.: 141
Wnioskodawca:	ELEKTROPROJEKTY INŻ. DARIUSZ WIATR ul. Ligęzów 40, 33-200 Dąbrowa Tarnowska
Inwestor:	TAURON DYSTRYBUCJA S.A. ODDZIAŁ W TARNOWIE ul. Lwowska 72-96b, 33-100 Tarnów
Przewodniczący:	Janusz Klisiewicz-Kierownik Referatu Uzgadniania Projektowanych Sieci Uzbrojenia Terenu
Miejsce narady:	Starostwo Powiatowe w Tarnowie-Referat Uzgadniania Projektowanych Sieci Uzbrojenia Terenu
Sposób przeprowadzenia narady:	stacjonarny
Data wpływu:	22.05.2019 r.

PODSUMOWNIE NARADY

Projekt przedłożony na naradę koordynacyjną został uzgodniony pozytywnie z uwagami przez jej uczestników.

Lista uczestników narady koordynacyjnej wraz z uwagami

Lp.	**Nazwa instytucji** Sposób uczestnictwa	**Stanowisko** Uwagi	**Imię i nazwisko uczestnika**
1	**TAURON Dystrybucja S.A.** stacjonarny	**Uzgodniono pozytywnie** -uzgadnia się bez uwag	**Radosław Dychtoń**
2	**PSG - Gazownia w Brzesku** stacjonarny	**Uzgodniono pozytywnie z uwagami** - Całość prac wykonać zgodnie z Rozp. MG z dnia 26.04.2013r.(DZ.U. z dn.04.06.2013r.poz. 640) oraz PN91/M-34501. - Przed przystąpieniem do prac wykonać sondy poprzeczne celem zlokalizowania istniejącej sieci gazowej. - Wszelkie prace w pobliżu sieci gazowej wykonać pod nadzorem Gazowni w Brzesku, tel. 0-14 63-23-200 wg ustaleń na bieżąco. - Przed rozpoczęciem robót zgłosić się do Gazowni w Brzesku celem ustalenia harmonogramu prac. - Wszelkie zmiany w projekcie należy ustalić przed ich realizacją.	**Andrzej Szydek**
3	**Starosta Tarnowski** stacjonarny	**Uzgodniono pozytywnie** - W zakresie kolizji z urządzeniami projektowanymi uzgadnia się bez uwag.	**Janusz Klisiewicz**

4	**UG Wietrzychowice** stacjonarny	**Uczestnik nieobecny na naradzie**	
5	**Wnioskodawca** stacjonarny	**Uczestnik nieobecny na naradzie**	
Wnioskodawca			**ELEKTROPROJEKTY INŻ. DARIUSZ WIATR**

Nieobecność na naradzie koordynacyjnej podmiotu należycie zawiadomionego o jej miejscu i terminie nie stanowi przeszkody do jej przeprowadzenia. Przyjmuje się, że podmiot ten nie składa zastrzeżeń do usytuowania projektowanej sieci uzbrojenia terenu przedstawionego w planie sytuacyjnym.

Przewodniczący Narady Koordynacyjnej

Z up. STAROSTY

mgr inż. Janusz Klisiewicz

Kierownik Referatu Uzgadniania Projektowanych Sieci Uzbrojenia Terenu

.....

Podpis przewodniczącego narady

POUCZENIE:

1. Przedstawiciele instytucji zostali zawiadomieni o sposobie, terminie i miejscu przeprowadzenia narady koordynacyjnej zgodnie z ustawą Prawo geodezyjne i kartograficzne (Dz. U. z 2017 r. poz. 2101 z późn. zm.). W myśl art. 28b ust. 3 pkt 4 tej ustawy w naradzie koordynacyjnej mogą wziąć udział również inne podmioty, które mogą być zainteresowane rezultatami narady koordynacyjnej, w szczególności zarządzające terenami zamkniętymi, w przypadku sytuowania części projektowanych sieci na tych terenach.

2. Niniejsze uzgodnienie wykonano w oparciu o treść mapy zasadniczej, która może nie zawierać projektów wszystkich urządzeń podziemnych nie podlegających uzgodnieniu na mocy art. 28b ust. 2 ustawy Prawo geodezyjne i kartograficzne (Dz. U. z 2017 r. poz. 2101 z późn. zm.) lub złożonych na naradę, a które nie uzyskały jednomyślnej pozytywnej opinii.

3. Znaki geodezyjne, urządzenia zabezpieczające te znaki oraz budowle triangulacyjne podlegają ochronie w myśl art. 15 ustawy Prawo geodezyjne i kartograficzne (Dz. U. z 2017 r. poz. 2101 z późn. zm.).

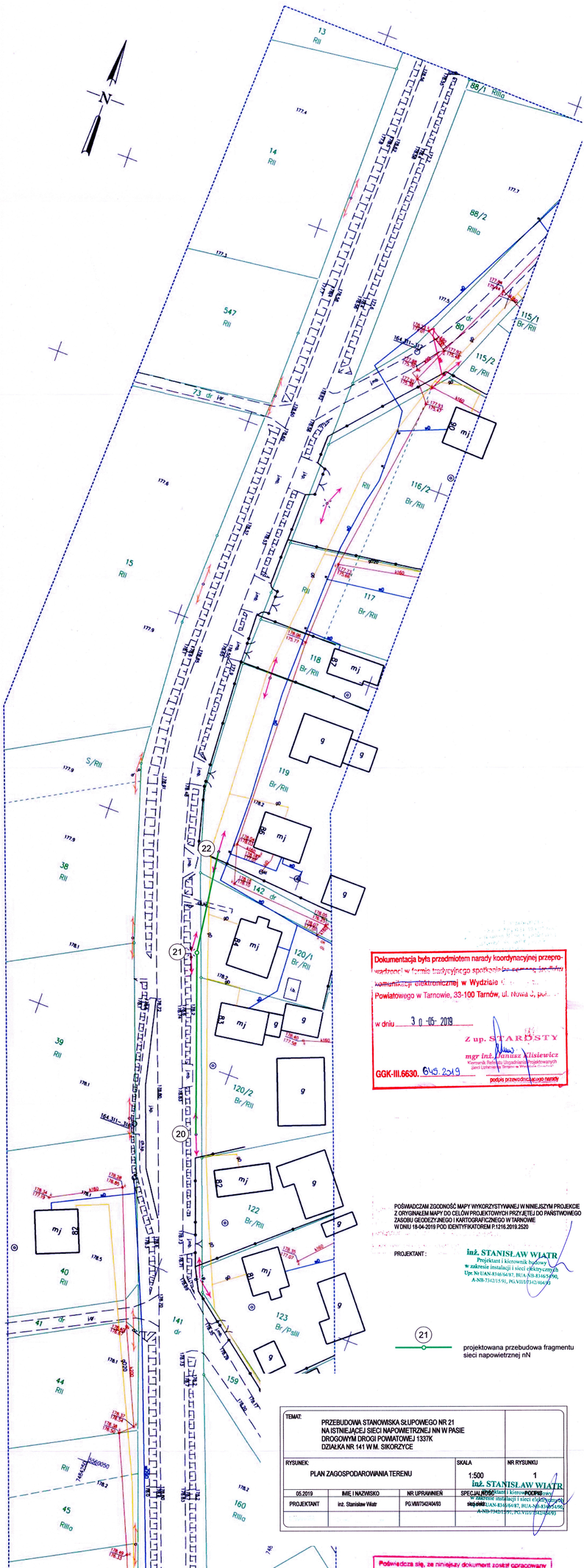

Dokumentacja była przedmiotem narady koordynacyjnej przeprowadzonej w formie tradycyjnego spotkania lub przy użyciu środków komunikacji elektronicznej w Wydziale G[illegible] Powiatowego w Tarnowie, 33-100 Tarnów, ul. Nowa 3, pok. [illegible]

w dniu 30-05-2019

Z up. STAROSTY
mgr inż. Dariusz Klisiewicz
Kierownik Referatu Urządzeń Projektowanych sieci Uzbrojenia Terenu w Wydziale Geodezji

GGK-III.6630. 649.2019

podpis przewodniczącego narady

POŚWIADCZAM ZGODNOŚĆ MAPY WYKORZYSTYWANEJ W NINIEJSZYM PROJEKCIE Z ORYGINAŁEM MAPY DO CELÓW PROJEKTOWYCH PRZYJĘTEJ DO PAŃSTWOWEGO ZASOBU GEODEZYJNEGO I KARTOGRAFICZNEGO W TARNOWIE
W DNIU 18-04-2019 POD IDENTYFIKATOREM P.1216.2019.2520

PROJEKTANT: inż. STANISŁAW WIATR
Projektant i kierownik budowy
w zakresie instalacji i sieci elektrycznych
Upr. Nr IUAN-8346/64/87, IUA-NB-8346/90,
A-NB-7342/15/91, PG.VIII/7342/64/93

21 projektowana przebudowa fragmentu sieci napowietrznej nN

TEMAT: PRZEBUDOWA STANOWISKA SŁUPOWEGO NR 21 NA ISTNIEJĄCEJ SIECI NAPOWIETRZNEJ NN W PASIE DROGOWYM DROGI POWIATOWEJ 1337K DZIAŁKA NR 141 W M. SIKORZYCE				
RYSUNEK: PLAN ZAGOSPODAROWANIA TERENU			SKALA 1:500	NR RYSUNKU 1
05.2019	IMIE I NAZWISKO	NR UPRAWNIEŃ	SPECJALNOŚĆ	PODPIS
PROJEKTANT	inż. Stanisław Wiatr	PG.VIII/7342/64/93	projektant i kierownik budowy w zakresie instalacji i sieci elektrycznych	inż. STANISŁAW WIATR

Poświadcza się, że niniejszy dokument został opracowany w wyniku prac geodezyjnych i kartograficznych, których rezultaty zawiera operat techniczny wpisany do ewidencji materiałów państwowego zasobu geodezyjnego i kartograficznego

Organ prowadzący państwowy zasób geodezyjny i kartograficzny	STAROSTA TARNOWSKI
Identyfikator ewidencyjny materiału zasobu - numer materiału zasobu	P. 1216. 2019. 2520
Data wpisania operatu technicznego do ewidencji materiałów zasobu	2019 -06- 13
Imię, nazwisko i podpis osoby reprezentującej organ	Z up. STAROSTY mgr inż. Dariusz Klisiewicz Kierownik Referatu Urządzeń Projektowanych Sieci Uzbrojenia Terenu

Układ współrzędnych prostokątnych płaskich "2000"
Układ wysokościowy "Kronsztad 60"
---------- Zakres opracowania

Woj. małopolskie Powiat: tarnowski Jedn. ewid. [121612_2] Wietrzychowice Obręb: [0009] Sikorzyce Miejscowość: Sikorzyce Działka: 141 ukł. "2000/21": 7.128.19.21.3.1, 7.128.19.21.3.3, 7.127.19.01.1.1 ID zgłoszenia 6640.1137.2019	MAPA DO CELÓW PROJEKTOWYCH Skala 1:500 Mapa powstała na podstawie mapy zasadniczej w skali 1:2000 oraz pomiaru uzupełniającego. Zaktualizowano w terenie wg. stanu na dzień 12.03.2019r. Dąbrowa Tarnowska, dnia 21.03.2019r.	Usługi Geodezyjne i Kartograficzne Complex Geo mgr inż. Grzegorz Osysko Fasnizowa 80, 32-840 Zakliczyn NIP: 873-114-43-60 REGON: 367-534-668 Biuro: ul. Iskula 4, 33-200 Dąbrowa Tarnowska tel. 609 030 990 WYKONAŁ: GEODETA UPRAWNIONY mgr inż. Marcin ZACHARA Nr upr. 20344

Powiatowy Zarząd Dróg w Tarnowie
z siedzibą w Zgłobicach
33-113 Zgłobice, ul. Zgłobicka 8
REGON 12636463[illegible], NIP 993-050-25-45
tel. 014 678 70 50, 014 674 12 30
fax. 014 678 70 31

Zgłobice 05.06.2019 r.

IN . 4411. 96. 2019. EW

Decyzja

Na podstawie art.19 ust.2 pkt.3 ; art.39 ust. 3 ; art.40 ustawy z dnia 21 marca 1985r. o drogach publicznych (Dz. U. 2018.2068 t.j) z dn. 2018.10.30. i §140 Rozporządzenia Ministra Transportu i Gospodarki Morskiej w sprawie warunków technicznych, jakim powinny odpowiadać drogi publiczne i ich usytuowanie (Dz. U.2016 poz.124.) ,oraz art.104 z dnia 14 czerwca 1960r. Kodeks Postępowania Administracyjnego (Dz. U. 2018.2096) Uchwały 2925.2018 Zarządu Powiatu Tarnowskiego z dnia 02 maja 2018r w sprawie upoważnienia do załatwiania w imieniu Zarządu Powiatu Tarnowskiego wszelkich spraw . . . w tym do wydawania decyzji , po rozpatrzeniu wniosku złożonego w dniu 04.06.2019r. przez:
Gminę Wietrzychowice , 33-270 Wietrzychowice 19 dotyczącego zezwolenia na lokalizację stanowiska słupowego w pasie drogowym dz. nr 141 DP 1337 K Wietrzychowice – Biskupice Radłowskie w msc. Sikorzyce przy realizacji zadania pn.: „ przebudowa stanowiska słupowego nr 21 na istniejącej sieci napowietrznej nN ".

Zarząd Powiatu Tarnowskiego
zezwala

wnioskodawcy Gminie Wietrzychowice , 33-270 Wietrzychowice 19 na lokalizację stanowiska słupowego w pasie drogowym dz. nr 141 DP 1337 zgodnie z naniesioną lokalizacją na załączniku graficznym stanowiącym integralną część niniejszej decyzji **przy zachowaniu następujących warunków:**
1. Lokalizacja stanowiska słupowego w pasie drogowym dz. nr 141 DP 1337 K nie może naruszać elementów technicznych drogi, nie może naruszyć urządzeń odwadniających i innych podziemnych urządzeń drogi ,oraz nie może przyczynić się do czasowego lub trwałego zagrożenia bezpieczeństwa ruchu.
2. Lokalizacja stanowiska **słupowego w pasie drogowym dz. nr 141 DP 1337 K powinna być zaprojektowana i zabezpieczona w taki sposób aby nie ograniczała możliwości przebudowy , poszerzenia oraz remontu drogi , budowy chodników, ścieżki rowerowej i kanalizacji deszczowej.**
3. Jeżeli budowa, przebudowa lub remont drogi będą wymagały przełożenia stanowiska słupowego z pasa drogowego dz. nr 141 DP 1337 właściciel „ urządzenia " przełoży je na własny koszt i w terminie wskazanym przez zarządcę drogi.
4. Jeżeli zajęcie pasa drogowego wpływa na ruch drogowy lub ogranicza widoczność na drodze albo powoduje wprowadzenie zmian w istniejącej organizacji ruchu pojazdów lub pieszych , Inwestor przed przystąpieniem do robót , opracuje i zatwierdzi projekt organizacji ruchu na czas prowadzenia robót w pasie drogowym zgodnie z Rozporządzeniem Ministra Infrastruktury z dn. 14 kwietnia 2017r w sprawie szczegółowych warunków zarządzania ruchem na drogach oraz wykonywania nadzoru nad tym zarządzeniem (Dz.U.2017.784).

Uzasadnienie

Gmina Wietrzychowice , 33-270 Wietrzychowice 19 w dniu 04.06.2019r. złożył wniosek o uzgodnienie i wyrażenie zgody na lokalizację stanowiska słupowego w pasie drogowym dz. nr 141 DP 1337 K Wietrzychowice – Biskupice Radłowskie w msc. Sikorzyce przy realizacji zadania pn.: „ przebudowa stanowiska słupowego nr 21 na istniejącej sieci napowietrznej nN ".

Zgodnie z art. 39 pkt 3 ustawy o drogach publicznych lokalizowanie w pasie drogowym obiektów budowlanych lub urządzeń nie związanych z potrzebami zarządzania drogami lub potrzebami ruchu drogowego może nastąpić wyłącznie za zezwoleniem zarządcy drogi wydanym w drodze decyzji administracyjnej .

Do wniosku dołączono załącznik graficzny – z naniesioną projektowaną lokalizacją stanowiska słupowego w pasie drogowym dz. nr 141 DP 1337 K ,która stanowi integralną część niniejszej decyzji.

Po analizie przedłożonego załącznika graficznego z naniesioną lokalizacją stanowiska słupowego w pasie drogowym dz. nr 141 DP 1337 K zarządca drogi wydał warunki lokalizacji stanowiska słupowego mające na celu niedopuszczenie do obniżenia klasy drogi , ograniczenia jej funkcji, niewłaściwego jej użytkowania oraz pogorszenia warunków bezpieczeństwa ruchu .

Mając powyższe na uwadze orzeczono jak w sentencji decyzji.

Pouczenie

1. Lokalizacja stanowiska słupowego w pasie drogowym dz. nr 141 DP 1337 K nie może naruszać elementów technicznych drogi albo zmniejszenia wartości użytkowej drogi, oraz nie może przyczynić się do czasowego lub trwałego zagrożenia bezpieczeństwa ruchu ,nie może naruszyć urządzeń odwadniających i innych podziemnych urządzeń drogi §140 Rozporządzenia Ministra Transportu i Gospodarki Morskiej w sprawie warunków technicznych, jakim powinny odpowiadać drogi publiczne i ich usytuowanie (Dz. U.2016 poz.124.)
2. Zgodnie z art. 39 ust.3a ustawy o drogach publicznych (Dz. U. 2018.2068) z dn. 2018.10.30 r. inwestor przed rozpoczęciem robót budowlanych jest zobowiązany do:
1) uzyskania pozwolenia na budowę ,lub zgłoszenia budowy albo wykonywania robót budowlanych,
2) uzgodnienia z zarządcą drogi, przed uzyskaniem pozwolenia na budowę projektu budowlanego obiektu lub urządzenia , o którym mowa w ust.3 w/w ustawy,
3) uzyskania zezwolenia zarządcy drogi na zajęcie pasa drogowego, dotyczącego prowadzenia robót w pasie drogowym i umieszczenia w nim stanowiska słupowego .
3. Zgodnie z art. 39 ust 4 ustawy o drogach publicznych utrzymanie obiektów i urządzeń, o których mowa w ust. 3 należy do ich posiadaczy ,
4. Zgodnie z art. 40 ust.15 ustawy o drogach publicznych zajmujący pas drogowy jest obowiązany zapewnić bezpieczne warunki ruchu i przywrócić pas do poprzedniego stanu użyteczności w określonym terminie,
5. Zgodnie z art.39 ust.5 o drogach publicznych „ jeżeli budowa, przebudowa lub remont drogi wymaga przełożenia urządzenia lub obiektu, o którym mowa w ust.3, koszt tego przełożenia ponosi jego właściciel."
6. Lokalizacja stanowiska słupowego w pasie drogowym dz. nr 141 DP 1337 K zobowiązuje właściciela „urządzenia " do uiszczania corocznych opłat zgodnie z art. 40 ustawy o drogach publicznych (Dz. U. 2018.2068) z dn. 2018.10.30 r.

Od niniejszej decyzji służy Stronie odwołanie do Samorządowego Kolegium Odwoławczego w Tarnowie ul. Bema 17 za pośrednictwem Powiatowego Zarządu Dróg w Tarnowie z siedzibą w Zgłobicach ; 33-113 Zgłobice ; ul. Zgłobicka 8 w terminie 14 dni od dnia doręczenia.

Z up. ZARZĄDU POWIATU TARNOWSKIEGO
mgr inż. Stanisław Pyzdek
Z-ca DYREKTORA
Powiatowego Zarządu Dróg

Otrzymują:
1 x Gminę Wietrzychowice ,
33-270 Wietrzychowice 19
1x a/a
Do wiadomości :
1 x Stanisław Wiatr

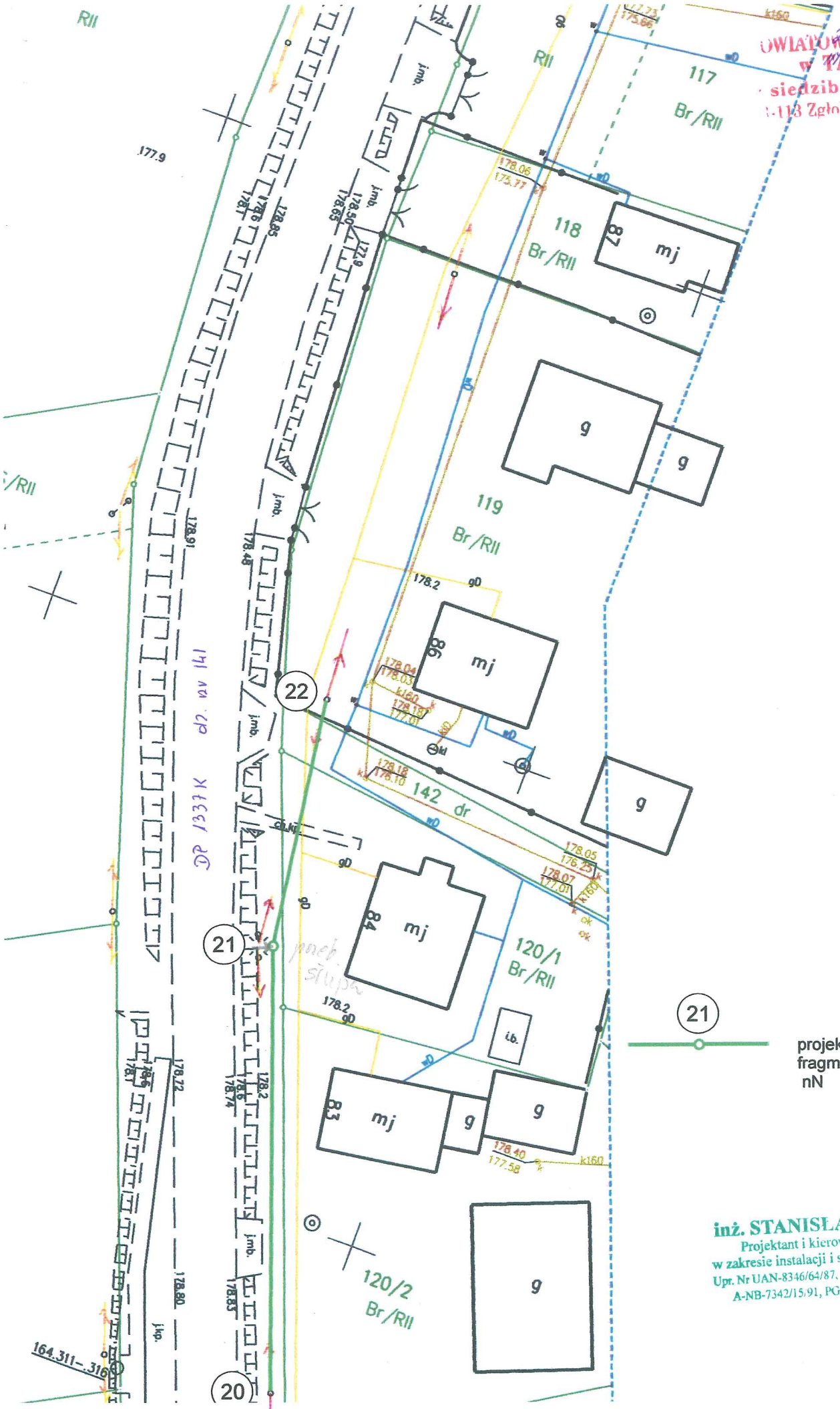

OWIATOWY ZARZĄD DRÓG
w TARNOWIE
z siedzibą w Zgłobicach
33-113 Zgłobice, ul. Zgłobicka 8

Zał. do Decyzji
nr 44/98 z 22/9. EW

21 projektowana przebudowa fragmentu sieci napowietrznej nN

inż. STANISŁAW WIATR
Projektant i kierownik budowy
w zakresie instalacji i sieci elektrycznych
Upr. Nr UAN-8346/64/87, BUA-NB-8346/54/90,
A-NB-7342/15/91, PG.VII/I/7342/404/93

Sikorzyce dnia 18.06.2018 r.

Poz. .....

ZEZWOLENIE

na wejście w teren

Niżej podpisany (a) Kluska Irena (po mężu Rzeszutko)

zam. Sikorzyce 88, 33-270 Sikorzyce

legitymujący (a) się dowodem osobistym serii ..... nr .....

mając na uwadze art.124 ust.3 Ustawy z dnia 21.08.1997 r. o gospodarce nieruchomościami (Dz.U. Nr. 115 poz. 741 z 29.09.1997 r .) oświadczam , że :

1. *Zostałem (am) zapoznany (a) z trasą projektowanych - remontowanych przez Gminę Wietrzychowice przebudową fragmentu sieci elektroenergetycznej:*

   Przebudowa słupa nr 21
   przebudowa ist. linii i przyłącza

2. *Wyrażam zgodę na :*

   a) *budowę - remont w/w sieci na mojej hipotecznej nieruchomości objętej KW ..... Nr rej. ..... Nr działki* 1291 *obręb* Sikorzyce *położonej w* Sikorzycach

   b) *wykonywanie czynności związanych z eksploatacją i konserwacją w/w urządzeń tj. każdorazowego wstępu na tę nieruchomość i dostępu do tych urządzeń. (Dz.U. Nr 115 , poz. 741; art. 124 ust.6 z 1997 r.)*

3. *Zastrzegam sobie prawo do wypłaty odszkodowania za wszelkie straty zaistniałe podczas budowy jak i konserwacji urządzeń (zgodnie z art. 128 wyżej cytowanej Ustawy).*

4. *Ustalenia dodatkowe: .....*

Podpis właściciela

Irena Rzeszutko

Potwierdzam własnoręczność podpisu:

Janusz Wiak

Sikorzyce dnia 17.06.2018 r.

Poz. .....

ZEZWOLENIE

na wejście w teren

Niżej podpisany (a) Stefańczyk Danuta Zofia

zam. Sikorzyce 86, 33-270 Sikorzyce

legitymujący (a) się dowodem osobistym serii ..... nr .....

mając na uwadze art.124 ust.3 Ustawy z dnia 21.08.1997 r. o gospodarce nieruchomościami (Dz.U. Nr. 115 poz. 741 z 29.09.1997 r .) oświadczam , że :

1. *Zostałem (am) zapoznany (a) z trasą projektowanych - remontowanych przez Gminę Wietrzychowice przebudową fragmentu sieci elektroenergetycznej:*
   Przebudowa istn. sieci napow. n. n.

2. *Wyrażam zgodę na :*
   a) *budowę - remont w/w sieci na mojej hipotecznej nieruchomości objętej KW ..... Nr rej. ..... Nr działki* 119 *obręb* Sikorzyce *położonej w* Sikorzyce
   b) *wykonywanie czynności związanych z eksploatacją i konserwacją w/w urządzeń tj. każdorazowego wstępu na tę nieruchomość i dostępu do tych urządzeń. (Dz.U. Nr 115 , poz. 741; art. 124 ust.6 z 1997 r.)*

3. *Zastrzegam sobie prawo do wypłaty odszkodowania za wszelkie straty zaistniałe podczas budowy jak i konserwacji urządzeń (zgodnie z art. 128 wyżej cytowanej Ustawy).*

4. *Ustalenia dodatkowe: .....*

Podpis właściciela

Danuta Stefańczyk

Potwierdzam własnoręczność podpisu:

Dariusz Wiatr

OŚWIADCZENIE PROJEKTANTA

Zgodnie z art. 20 ust. 4 Ustawy z dnia 7 lipca 1994r. Prawo Budowlane tj. Dz.U. z 2018r. poz. 1202 z późniejszymi zmianami, oświadczam, że niniejszy projekt budowlany instalacji elektrycznych został opracowany zgodnie z obowiązującymi przepisami oraz zasadami wiedzy technicznej.

Nazwa inwestycji: **PRZEBUDOWA STANOWISKA SŁUPOWEGO NR 21 W PASIE DROGOWYM DROGI POWIATOWEJ NR 1337K**
Adres inwestycji **DZIAŁKA NR 141** **SIKORZYCE, GMINA WIETRZYCHOWICE**
Inwestor: **GMINA WIETRZYCHOWICE** **33-270 WIETRZYCHOWICE 19**

Zespół projektowy:				
Imię i nazwisko:	Numer uprawnień:	Specjalność:	Data:	Podpis:
PROJEKTANT: **inż. STANISŁAW WIATR**	**BUA-NB-8346/54/90**	**ELEKTRYKA**	**maj 2019**	inż. STANISŁAW WIATR Projektant i kierownik budowy w zakresie instalacji i sieci elektrycznych Upr. Nr UAN-8346/64/87, BUA-NB-8346/54/90, A-NB-7342/15/91, PG/VII/7342/404/93

DĄBROWA TARNOWSKA – MAJ - 2019

Tarnów, dnia 13.XII. 19 93 r.

Urząd Wojewódzki
w Tarnowie

Nr PG.VII/I/7342/404/93

DECYZJA O STWIERDZENIU PRZYGOTOWANIA ZAWODOWEGO

do pełnienia samodzielnych funkcji technicznych w budownictwie

Na podstawie § 2 ust.1 pkt.1 - - - - i § 13 ust. 1 pkt. 4 lit. d rozporządzenia Ministra Gospodarki Terenowej i Ochrony Środowiska z dnia 20 lutego 1975 r. w sprawie samodzielnych funkcji technicznych w budownictwie (Dz. U. Nr 8, poz. 46 z późn. zm.) stwierdza się, że:

Pan(i) Stanisław WIATR

inżynier elektryk

urodzony(a) dnia 19 września 19 52 r. w Żabnie

posiada przygotowanie zawodowe upoważniające do wykonywania samodzielnej funkcji projektanta

w specjalności instalacyjno - inżynieryjnej

w zakresie sieci elektrycznych z ograniczeniem do 1 kV.-

inż. STANISŁAW WIATR
Projektant i kierownik budowy
w zakresie instalacji i sieci elektrycznych
Upr. Nr UAN-8346/64/87, BUA-NB-8346/54/90,
A-NB-7342/15/91, PG.VII/I/7342/404/93

Pan(i) Stanisław WIATR jest upoważniony(a) do:

(imię i nazwisko)

- sporządzania projektów sieci elektrycznych z ograniczeniem do 1 kV.-

Z up. Wojewody

mgr inż. arch. Bogusław Witowski

Dyrektor Biura Administracji Budowlanej

Podlaski Urząd Wojewódzki

Nadzoru Budowlanego oraz Koordynacji

Architekt Wojewódzki

a/a.-

AK.-

inż. STANISŁAW WIATR

Projektant i kierownik budowy

w zakresie instalacji i sieci elektrycznych

Upr. Nr UAN-8346/64/87, BUA-NB-8346/54/90,

A-NB-7342/15/91, PG.VII/I/7342/404/93

POLSKA
IZBA
INŻYNIERÓW
BUDOWNICTWA

Zaświadczenie

o numerze weryfikacyjnym:

MAP-UYL-SQ3-RTZ *

Pan Stanisław Wiatr o numerze ewidencyjnym MAP/IE/3718/01
adres zamieszkania ul. Ligęzów 40, 33-200 Dąbrowa Tarnowska
jest członkiem Małopolskiej Okręgowej Izby Inżynierów Budownictwa i posiada wymagane ubezpieczenie od odpowiedzialności cywilnej.
Niniejsze zaświadczenie jest ważne do dnia 2019-12-31.

Zaświadczenie zostało wygenerowane elektronicznie i opatrzone bezpiecznym podpisem elektronicznym weryfikowanym przy pomocy ważnego kwalifikowanego certyfikatu w dniu 2018-12-18 roku przez:

Mirosław Boryczko, Przewodniczący Rady Małopolskiej Okręgowej Izby Inżynierów Budownictwa.

(Zgodnie art. 5 ust 2 ustawy z dnia 18 września 2001 r. o podpisie elektronicznym (Dz. U. 2001 Nr 130 poz. 1450) dane w postaci elektronicznej opatrzone bezpiecznym podpisem elektronicznym weryfikowanym przy pomocy ważnego kwalifikowanego certyfikatu są równoważne pod względem skutków prawnych dokumentom opatrzonym podpisami własnoręcznymi.)

inż. STANISŁAW WIATR
Projektant i kierownik budowy
w zakresie instalacji i sieci elektrycznych
Upr. Nr UAN-8346/64/87, BUA-NB-8346/54/90,
A-NB-7342/15/91, PG.VIII/7342/404/93

* Weryfikację poprawności danych w niniejszym zaświadczeniu można sprawdzić za pomocą numeru weryfikacyjnego zaświadczenia na stronie Polskiej Izby Inżynierów Budownictwa www.piib.org.pl lub kontaktując się z biurem właściwej Okręgowej Izby Inżynierów Budownictwa.

Podpis jest prawidłowy

POŚWIADCZAM ZGODNOŚĆ MAPY WYKORZYSTYWANEJ W NINIEJSZYM PROJEKCIE Z ORYGINAŁEM MAPY DO CELÓW PROJEKTOWYCH PRZYJĘTEJ DO PAŃSTWOWEGO ZASOBU GEODEZYJNEGO I KARTOGRAFICZNEGO W TARNOWIE W DNIU 18-04-2019 POD IDENTYFIKATOREM P.1216.2019.2520

PROJEKTANT :

21 projektowana przebudowa fragmentu sieci napowietrznej nN

TEMAT: PRZEBUDOWA STANOWISKA SŁUPOWEGO NR 21 NA ISTNIEJĄCEJ SIECI NAPOWIETRZNEJ NN W PASIE DROGOWYM DROGI POWIATOWEJ 1337K DZIAŁKA NR 141 W M. SIKORZYCE				
RYSUNEK: PLAN ZAGOSPODAROWANIA TERENU			SKALA 1:500	NR RYSUNKU 1
05.2019	IMIĘ I NAZWISKO	NR UPRAWNIEŃ	SPECJALNOŚĆ	PODPIS
PROJEKTANT	inż. Stanisław Wiatr	PG.VIII/7342/404/93	sieci elektr.	

Wyżej przedstawiony fragment zasobu geodezyjnego i kartograficznego	STAROSTA TARNOWSKI
Identyfikator ewidencyjny mapy/mapy zasadniczej - egzemplarz techniczny	P. 1216 . 2019 4453
Pod wyżej wymienionym identyfikatorem do ewidencji materiałów zasobu	18 LIP. 2019
Imię, nazwisko i podpis osoby reprezentującej organ	Zup. STAROSTY mgr inż. Krzysztof Sadowski WYKONUJĄCY OBOWIĄZKI

LEGENDA:

- linie rozgraniczające tereny o różnym przeznaczeniu podstawowym i dopuszczalnym
- nieprzekraczalna linia zabudowy
- 72.KD – tereny dróg publicznych
- 77.KDD, 79.KDD, 108.KDD – tereny komunikacji
- 71.KDW, 89.KDW – tereny dróg wewnętrznych
- 02.RM, 03.RM, 04.RM, 05.RM, 11.RM, 18.RM – tereny zabudowy zagrodowej w gospodarstwach rolnych, hodowlanych i ogrodniczych
- ścieżka rowerowa
- projektowana sieć kanalizacji grawitacyjnej
- projektowana sieć kanalizacji ciśnieniowej

Układ współrzędnych prostokątnych płaskich "2000"
Układ wysokościowy "Kronsztad 60"
---------- Zakres opracowania

Woj. małopolskie Powiat: tarnowski Jedn. ewid.: [121612_2] Wietrzychowice Obręb: [0009] Sikorzyce Miejscowość: Sikorzyce Działka: 141 ukł. "2000/21": 7.128.19.21.3.1, 7.128.19.21.3.3 7.127.19.01.1.1 ID zgłoszenia 6640.11.37.2019	MAPA DO CELÓW PROJEKTOWYCH Skala 1:500 Mapa powstała na podstawie mapy zasadniczej w skali 1:2000 oraz pomiaru uzupełniającego. Zaktualizowana w terenie wg. stanu na dzień 12.03.2019r. Dąbrowa Tarnowska, dnia 21.03.2019r.	Usługi Geodezyjne i Kartograficzne Complex Geo mgr inż. Grzegorz Osysko Fasciszowa 80, 32-840 Zakliczyn NIP: 873-314-43-60 REGON: 367-534-668 biuro: ul. Miała 4, 33-200 Dąbrowa Tarnowska tel. 609 030 990 WYKONAŁ : GEODETA UPRAWNIONY mgr inż. Marcin ZACHARA Nr Uprawnień 20344