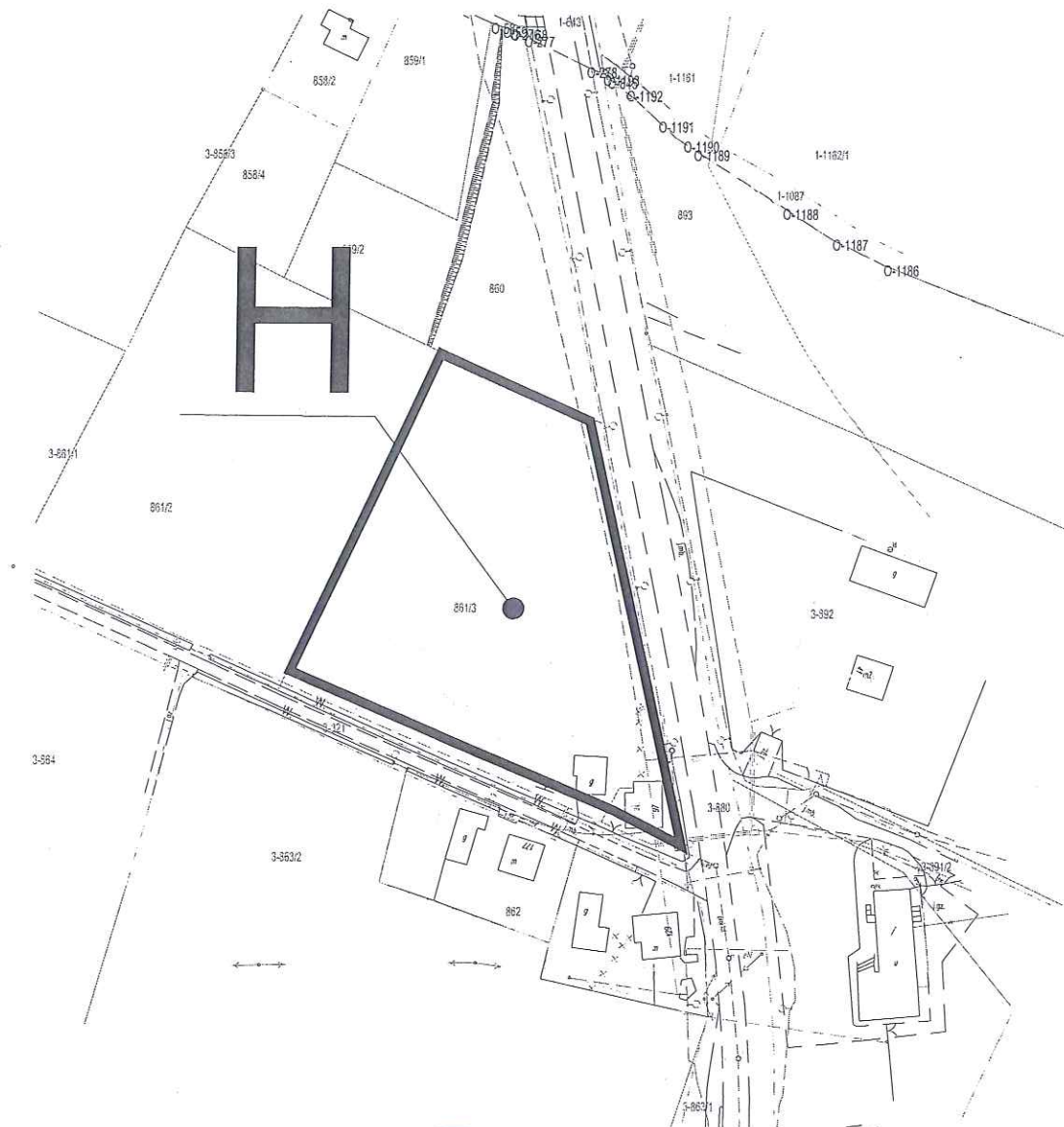



**RADA GMINY  
GNOJNIK  
32-864 GNOJNIK**




**PRZEWODNICZĄCY  
RADY GMINY**

*mgr inż. Paweł Prus*




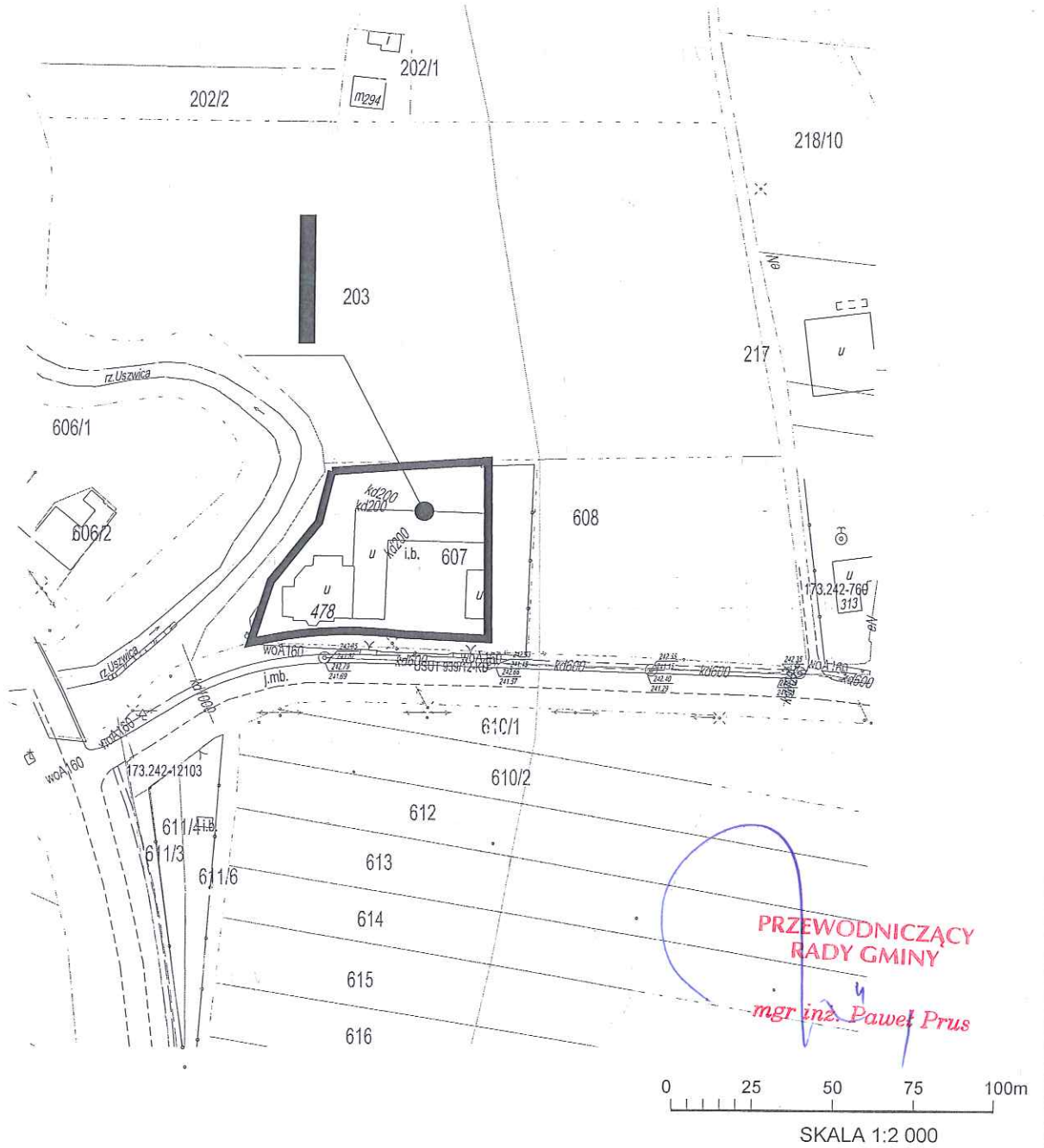
SKALA 1:2 000



GRANICA OBSZARU H WYŁĄCZONEGO Z OPRACOWANIA

ZAŁĄCZNIK NR 3 DO UCHWAŁY NR VI/64/2019 RADY GMINY GNOJNIK Z DNIA 26 KWIETNIA 2019 R. W SPRAWIE SPORZĄDZENIA PUNKTOWEJ ZMIANY MIEJSCOWEGO PLANU ZAGOSPODAROWANIA PRZESTRZENNEGO GMINY GNOJNIK UCHWALONEGO UCHWAŁĄ RADY GMINY GNOJNIK NR XXXI/300/14 Z DNIA 29 STYCZNIA 2014 R. (DZ. URZ. WOJ. MAŁOPOLSKIEGO Z 2014 R. PÓZ. 1134) - DLA CZĘŚCI TERENÓW MIEJSCOWOŚCI GNOJNIK ORAZ GOSPRZYDOWA

**RADA GMINY  
GNOJNIK  
32-864 GNOJNIK**



GRANICA OBSZARU I WYŁĄCZONEGO Z OPRACOWANIA

ZAŁĄCZNIK NR 4 DO UCHWAŁY NR VI/64/2019 RADY GMINY GNOJNIK Z DNIA 26 KWIETNIA 2019 R. W SPRAWIE SPORZĄDZENIA PUNKTOWEJ ZMIANY MIEJSCOWEGO PLANU ZAGOSPODAROWANIA PRZESTRZENNEGO GMINY GNOJNIK UCHWALONEGO UCHWAŁĄ RADY GMINY GNOJNIK NR XXXI/300/14 Z DNIA 29 STYCZNIA 2014 R. (DZ. URZ. WOJ. MAŁOPOLSKIEGO Z 2014 R. POZ. 1134) - DLA CZĘŚCI TERENÓW MIEJSCOWOŚCI GNOJNIK ORAZ GOSPRZYDOWA