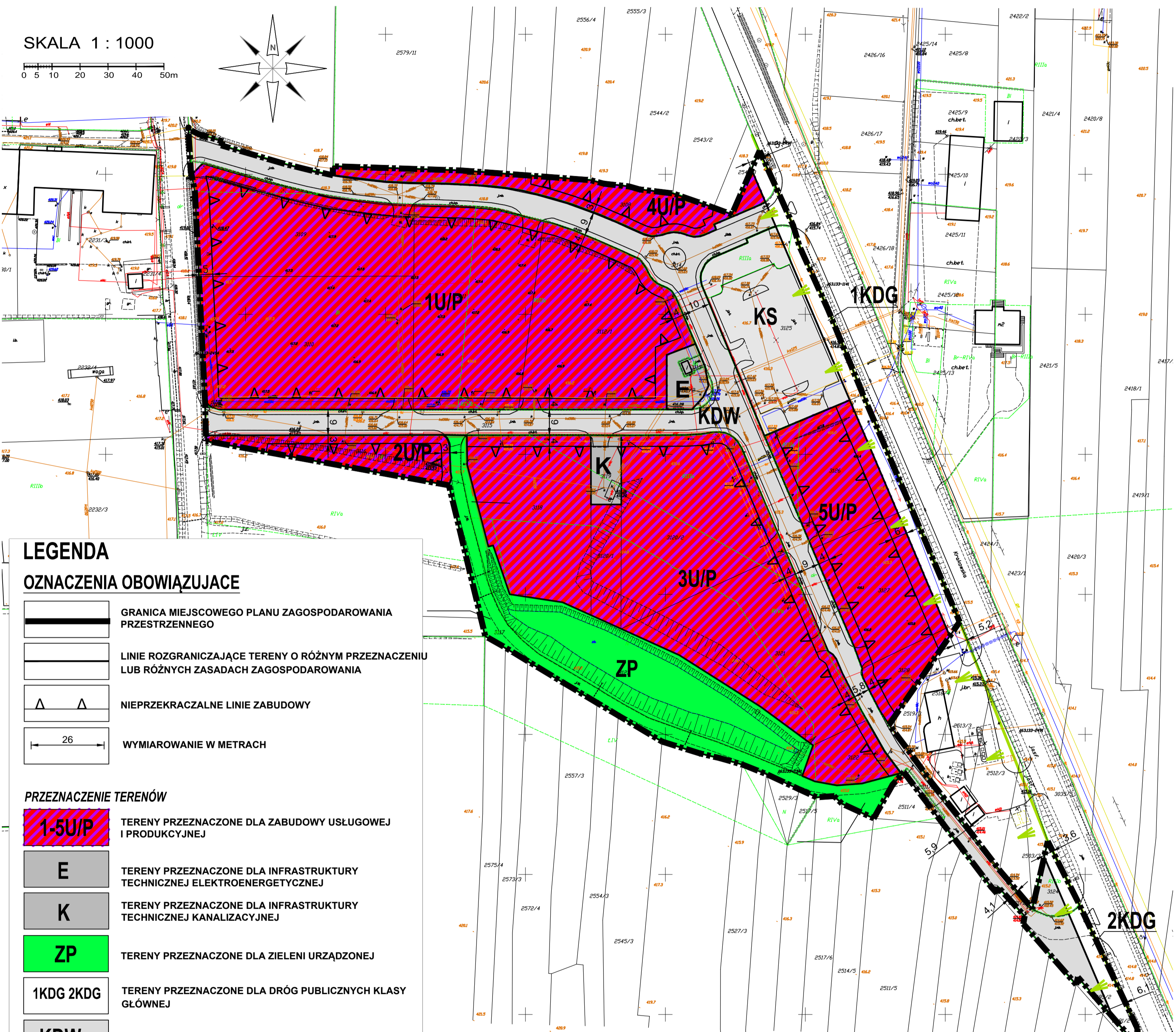
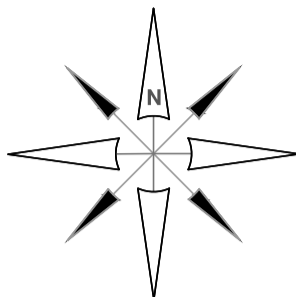


MIEJSCOWY PLAN ZAGOSPODAROWANIA PRZESTRZENNEGO NA DZIAŁKACH NR 3108, 3109, 3110, 3111, 3112, 3113, 3114, 3115, 3116, 3117, 3118, 3119, 3120, 3121, 3122, 3123, 3124, 3125, 3126, 3127, 3128, 2497/2, 2496/9, 2511/2 W SKALE GMINA SKAŁA

ZAŁĄCZNIK NR 1 DO UCHWAŁY NR RADY MIEJSKIEJ W SKALE Z DNIA ROKU

SKALA 1 : 1000

0 5 10 20 30 40 50m



LEGENDA

OZNACZENIA OBOWIĄZUJĄCE

- GRANICA MIEJSCOWEGO PLANU ZAGOSPODAROWANIA PRZESTRZENNEGO
- LINIE ROZGRANICZAJĄCE TERENY O RÓŻNYM PRZEZNACZENIU LUB RÓŻNYCH ZASADACH ZAGOSPODAROWANIA
- NIEPRZEKRACZALNE LINIE ZABUDOWY
- WYMIAROWANIE W METRACH

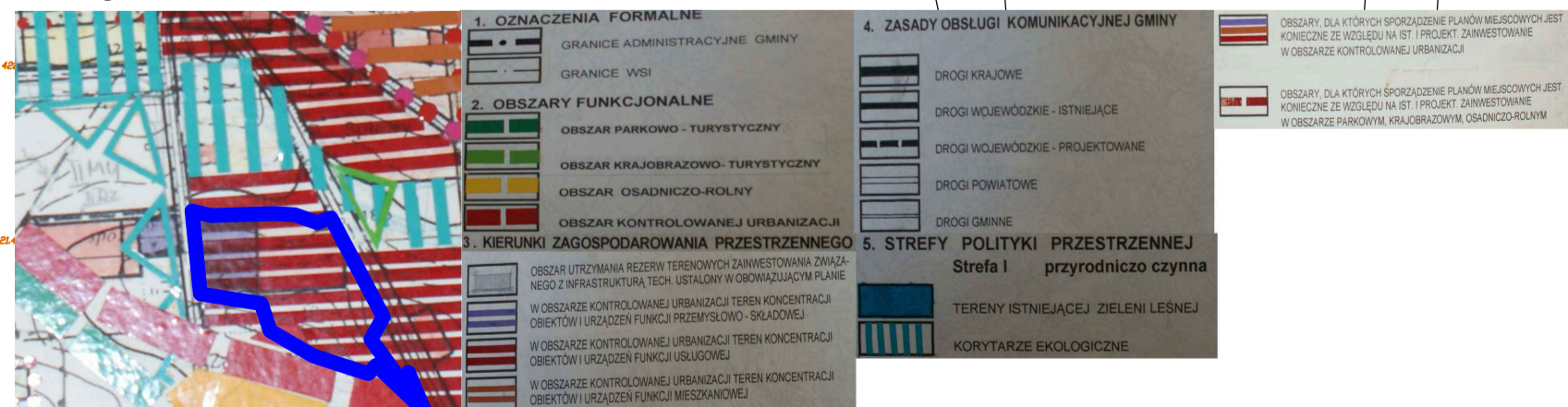
PRZEZNACZENIE TERENÓW

- 1-5U/P** TERENY PRZEZNACZONE DLA ZABUDOWY USŁUGOWEJ I PRODUKCYJNEJ
- E** TERENY PRZEZNACZONE DLA INFRASTRUKTURY TECHNICZNEJ ELEKTROENERGETYCZNEJ
- K** TERENY PRZEZNACZONE DLA INFRASTRUKTURY TECHNICZNEJ KANALIZACYJNEJ
- ZP** TERENY PRZEZNACZONE DLA ZIELENI URZĄDZONEJ
- 1KDG 2KDG** TERENY PRZEZNACZONE DLA DRÓG PUBLICZNYCH KLASY GŁÓWNEJ
- KDW** TEREN PRZEZNACZONY DLA DRÓG WEWNĘTRZNYCH
- KS** TEREN PRZEZNACZONY DLA PARKINGÓW OGÓLNODOSTĘPNYCH

OZNACZENIA INFORMACYJNE

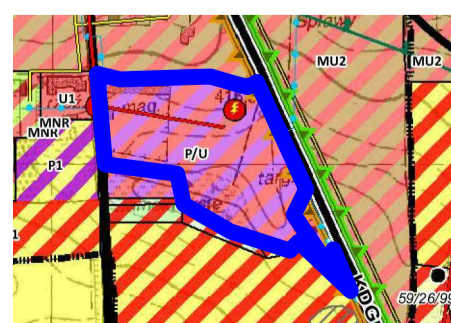
- GRANICA OTULINY OCHRONNEJ OJCOWSKIEGO PARKU NARODOWEGO

WYRYS ZE STUDIUM UWARUNKOWAŃ I KIERUNKÓW ZAGOSPODAROWANIA PRZESTRZENNEGO MIASTA I GMINY SKAŁA - przyjętego uchwałą Nr XVII/116/99 Rady Miejskiej w Skale z dnia 21 grudnia 1999 r



Rysunek wykonano na mapie zasadniczej w postaci wektorowej pozyskanej od Starosty Krakowskiego za licencją nr GKIK.IV.6642.1.1125.2017_1206_P, wydaną w dniu 5 maja 2017 roku.

WYRYS ZE STUDIUM UWARUNKOWAŃ I KIERUNKÓW ZAGOSPODAROWANIA PRZESTRZENNEGO MIASTA I GMINY SKAŁA - projekt po drugim wyłożeniu



- #### LEGENDA
- GRANICE ADMINISTRACYJNE
 - GRANICA OBSZARU OBJĘTEGO STUDIUM - GRANICA GMINY SKAŁA
 - GRANICE GMIN SĄSIADUJĄCYCH
 - GRANICA POWIATU KRAKOWSKIEGO
 - PODSTAWOWY UKŁAD KOMUNIKACYJNY
 - DROGA KLASY GŁÓWNEJ
 - DROGA KLASY ZBIORCZEJ
 - INFRASTRUKTURA TECHNICZNA
 - LINIE ELEKTROENERGETYCZNE ŚREDNIEGO NAPIĘCIA (SN - 15kV)
 - STACJE TRANSFORMATOROWE
 - SIECI WODOCIĄGOWE
 - SIECI GAZOWE ŚREDNIEGO CIŚNIENIA

- #### OCHRONA ŚRODOWISKA PRZYRODNICZEGO I ZASOBY NATURALNE
- GRANICA OTULINY OCHRONNEJ OJCOWSKIEGO PARKU NARODOWEGO
 - GRANICA OTULINY DŁUBIAŃSKIEGO PARKU KRAJOBRAZOWEGO
- #### SPOSOBY ZAGOSPODAROWANIA TERENU
- TERENY ZABUDOWY MIESZKANIOWEJ JEDNORODZINNEJ, ZAGRODOWEJ I USŁUGOWEJ PROJEKTOWANE
 - TERENY ZABUDOWY MIESZKANIOWEJ JEDNORODZINNEJ I USŁUGOWEJ ISTNIEJĄCE
 - TERENY ZABUDOWY USŁUGOWEJ ISTNIEJĄCE
 - TERENY ZABUDOWY USŁUGOWEJ PROJEKTOWANE
 - TERENY AKTYWNOŚCI GOSPODARZEJ I USŁUG ISTNIEJĄCE