Załącznik
do Uchwały Nr …….
Rady Miejskiej w Kalwarii
Zebrzydowskiej
z dnia ……

GMINNY PROGRAM REWITALIZACJI DLA GMINY KALWARIA ZEBRZYDOWSKA NA LATA 2017-2023

Kalwaria Zebrzydowska, marzec 2017 r.

Przygotowanie dokumentu:
Contract Consulting Sp. z o.o.

Spis treści

CZĘŚĆ I. Wprowadzenie 4
1. Wstęp do programu rewitalizacji 4
2. Etapy realizacji Programu Rewitalizacji wraz z metodologią opracowania dokumentu 6
CZĘŚĆ II. Podstawa prawna programu rewitalizacji oraz horyzont czasowy 12
CZĘŚĆ III. Zgodność programu rewitalizacji z dokumentami i programami rozwojowymi 13
1. Dokumenty regionalne 13
2. Dokumenty Strategiczne i Planistyczne Gminy Kalwaria Zebrzydowska 15
CZĘŚĆ IV. Diagnoza społeczno-gospodarcza gminy 19
1. Wprowadzenie 19
2. Charakterystyka Gminy Kalwaria Zebrzydowska - uwarunkowania zewnętrzne i wewnętrzne 20
2.1. Uwarunkowania zewnętrzne i wewnętrzne 20
2.2. Główne problemy rozwojowe 23
3. Metodologia wyznaczania obszarów kryzysowych 26
4. Diagnoza czynników i zjawisk kryzysowych w gminie 27
4.1. Analiza wskaźnikowa degradacji 29
4.1.1. Sfera społeczna 29
4.1.2. Sfera gospodarcza 43
4.1.3. Sfera funkcjonalno-przestrzenna i techniczna 45
4.1.4. Sfera środowiskowa 52
4.1.5. Analiza badań ankietowych 56
5. Wybór obszarów zdegradowanych i obszarów rewitalizacji 69
5.1. Wprowadzenie 69
5.2. Obszary zdegradowane 70
5.2.1 Metodologia wyznaczania obszarów zdegradowanych 71
5.2.2 Zasięg przestrzenny obszarów zdegradowanych 72
5.3. Obszar wyznaczony do rewitalizacji wraz z opisem szczegółowym 76
5.3.1 Obszar wyznaczony do rewitalizacji 76
5.3.2 Szczegółowy opis obszaru rewitalizacji 80
CZĘŚĆ V. Analiza SWOT 90
CZĘŚĆ VI. Wizja obszaru po przeprowadzeniu rewitalizacji 92
CZĘŚĆ VII. Cele strategiczne, operacyjne oraz główne pola interwencji programu rewitalizacji 95
CZĘŚĆ VIII. Projekty rewitalizacji – klasyfikacja i zakres merytoryczny 98

1. Klasyfikacja projektów rewitalizacji 98
2. Lista projektów rewitalizacji 99
CZĘŚĆ IX. Komplementarność przedsięwzięć w różnych aspektach działania 203
1. Przedsięwzięcia towarzyszące 203
2. Komplementarność działań rewitalizacyjnych 203
CZĘŚĆ X. Indykatywne ramy finansowania projektów - źródła finansowania 230
CZĘŚĆ XI. Partycypacja interesariuszy Programu Rewitalizacji - docelowe grupy wsparcia oraz mechanizmy włączenia 246
1. Partycypacja interesariuszy 246
2. Docelowe grupy wsparcia 255
CZĘŚĆ XII. System zarządzania, wdrażania, monitoringu i ewaluacji Programu Rewitalizacji 256
1. System zarządzania i wdrażania Programu Rewitalizacji 256
2. Współpraca z parterami zewnętrznymi, promocja programu 266
CZĘŚĆ XIII. Wnioski 268
Spis rysunków 269
Spis tabel 269
Spis wykresów 273
Spis załączników 273

CZĘŚĆ I. Wprowadzenie

1. Wstęp do programu rewitalizacji

Dynamiczne przemiany społeczno-gospodarcze ostatniej dekady wymuszają od władz samorządowych prowadzenie takiej polityki społeczno-gospodarczej na obszarze zarządzanym, aby jego rozwój przebiegał w najbardziej kompleksowym znaczeniu i prowadził do utrwalenia pozytywnych skutków działań, a w konsekwencji wyznaczał rzeczywisty rozwój regionu w aspekcie zarówno społecznym jak i gospodarczym. Dlatego proces prowadzonej rewitalizacji powinien opierać się na efekcie synergii, która stanowi sumę realizowanych działań w wyselekcjonowanych obszarach, prowadzonych równolegle, we wzajemnym powiązaniu.

Zgodnie z przyjętą definicją, rewitalizacja to złożony proces przemian, które służą wyprowadzeniu obszarów zdegradowanych ze stanu kryzysowego poprzez prowadzenie kompleksowych i zintegrowanych przedsięwzięć odnoszących się do sfery społecznej, przestrzennej, gospodarczej oraz środowiskowej. Rewitalizacja prowadzona jest przy współudziale wielu interesariuszy, zabezpieczając ich różnorodne potrzeby i interesy, a jednocześnie włączając ich w prowadzony proces dokonywanych zmian.

Gminny Program Rewitalizacji stanowi instrument umożliwiający prowadzenie zaplanowanych działań w sposób skoordynowany i zintegrowany, tak aby wyznaczone cele zostały osiągnięte. Wśród zdefiniowanych, istotnych elementów, które prowadzony proces powinien realizować znalazły się:

Rysunek 1 Elementy procesu rewitalizacji

Źródło: opracowanie własne

Fundusze Europejskie Pomoc Techniczna
Unia Europejska Fundusz Spójności

Gminny Program Rewitalizacji został opracowany i uchwalony przez Radę Miejską na podstawie Ustawy o rewitalizacji z dnia 9 października 2015 r., ogłoszonej w Dzienniku Ustaw Rzeczpospolitej Polskiej w dniu 3 listopada 2015 r., obowiązującej od dnia 18 listopada 2015 r. (za wyjątkiem art. 37, obowiązującego od dnia 1 stycznia 2016 r.), wyznaczając w najbliższym horyzoncie czasowym plan działań odnoszących się do sfery społecznej, gospodarczej, przestrzennej, środowiskowej, technicznej, umożliwiający zrównoważony rozwój gminy, a jednocześnie stanowiący skuteczne narzędzie planistyczne, integrujące i koordynujące wiele działań dla różnorodnych uczestników procesu rewitalizacji.

Wśród zagadnień, które przedmiotowy Gminny Program Rewitalizacji obejmuje znajdują się między innymi:

- Przeprowadzenie ogólnej diagnozy gminy umożliwiającej zdefiniowanie kluczowych dla procesu rewitalizacji wniosków
- Wyodrębnienie obszaru zdegradowanego, a w konsekwencji obszaru rewitalizacji
- Dokonanie analizy szczegółowej obszaru rewitalizacji
- Opracowanie wizji obszaru rewitalizacji po przeprowadzeniu procesu rewitalizacji
- Wyznaczenie celów i kierunków działań w prowadzonym procesie rewitalizacji
- Opracowanie listy podstawowych i uzupełniających działań i inwestycji w zakresie prowadzonego procesu rewitalizacji
- Określenie szacunkowych ram finansowych dla działań i inwestycji w prowadzonym procesie rewitalizacji
- Opracowanie systemu zarządzania i monitoringu w prowadzonym procesie rewitalizacji.

Rewitalizacja, zgodnie z jej założeniami, powinna przeciwdziałać negatywnym i kryzysowym zjawiskom występującym na obszarze gminy, aktywizować społecznie i gospodarczo jej mieszkańców, umożliwiać budowanie lokalnej tożsamości wśród mieszkańców, umożliwiać ochronę dziedzictwa kulturowego gminy oraz prowadzić do jej zrównoważonego rozwoju.

Opracowanie i wdrożenie Gminnego Programu Rewitalizacji na obszarze gminy umożliwi nie tylko wprowadzenie działań naprawczych, ale skutkować będzie jej harmonijnym rozwojem i utrwaleniem wizerunku silnej, znakomicie prosperującej społecznie i gospodarczo jednostki terytorialnej, zapewniającej jej mieszkańcom i przedsiębiorcom doskonałe warunki dla rozwoju. Dzięki zaplanowanym działaniom i inwestycjom możliwie stanie się ubieganie o możliwości wsparcia z wielu dostępnych źródeł, w tym także z funduszy Unii Europejskiej.

Gminny Program Rewitalizacji stanowi spójny dokument programowy, który określa sposób wyprowadzenia ze stanu kryzysowego najbardziej zdegradowane obszary gminy, poprzez konkretne projekty, prowadzone w sposób spójny i kompleksowy oraz w perspektywie wieloletniej.

Gminny Program Rewitalizacji dla Gminy Kalwaria Zebrzydowska na lata 2017-2023 charakteryzuje się następującymi cechami:

kompletność – oznacza to, że dokument pozostaje w zgodzie z Ustawą o Rewitalizacji oraz Wytycznymi w zakresie rewitalizacji w programach operacyjnych na lata 2014-2020, uwzględniają wszystkie niezbędne elementy przez nie wskazane,

kompleksowość – oznacza to, że działania zawarte w dokumencie są całościowe i wielowymiarowe oraz uwzględniają aspekty społeczne, gospodarcze, funkcjonalno-przestrzenne, techniczne i środowiskowe funkcjonowania gminy,

koncentracja – oznacza to, że dokument skupia się na tych obszarach gminy, na których skala problemów i zjawisk kryzysowych jest największa, i proponuje działania mające na celu poprawę sytuacji,

wewnętrzna spójność działań – oznacza to, że projekty rewitalizacyjne zawarte w dokumencie są względem siebie komplementarne oraz są zintegrowane ze sobą, a także stanowią kontynuację, dopełnienie i rozszerzenie przedsięwzięć realizowanych przez władze gminy w poprzednich latach,

zewnętrzna spójność działań – oznacza to, że występuje komplementarność pomiędzy zapisami Gminnego Programu Rewitalizacji oraz zapisami innych dokumentów strategicznych na poziomie gminy i dokumentów wyższego rzędu,

partycypacja – oznacza to, że dokument został opracowany przy udziale reprezentantów środowisk lokalnych – mieszkańców, przedsiębiorców oraz organizacji pozarządowych – obecnych na każdym etapie realizacji projektu.

2. Etapy realizacji Programu Rewitalizacji wraz z metodologią opracowania dokumentu

Gminny Program Rewitalizacji dla Gminy Kalwaria Zebrzydowska na lata 2017-2023 (PR), jako dokument programowy został opracowany, we współpracy z zespołem pracowników Urzędu Miasta Kalwaria Zebrzydowska, przez eksperta zewnętrznego firmę Contract Consulting Sp. z o.o. w ramach zawartej umowy. Program był opracowywany od stycznia do marca 2017 r., w trybie eksperckim.

Pod względem wykorzystanej podczas prac nad programem metodologii, Gminny Program Rewitalizacji opracowany został na zasadach partycypacji społecznej, czyli w układzie szerokiego włączenia społeczności lokalnej, której członkowie – indywidualne osoby i przedstawiciele zainteresowanych organizacji i instytucji – w różnych formach wyrażali swe opinie, przedkładali propozycje działań do rozwiązania w zakresie istniejących problemów oraz propozycje projektów umożliwiających wprowadzenie działań naprawczych.

Gminny Program Rewitalizacji dla Gminy Kalwaria Zebrzydowska na lata 2017-2023 został opracowany w czterech etapach:

- ETAP I obejmował: prace przygotowawcze umożliwiające skrupulatne zaplanowanie przyszłych działań dotyczących opracowania dokumentu Gminnego Programu Rewitalizacji
- ETAP II obejmował: opracowanie diagnozy stanu gminy w oparciu o badania i analizy statystyczne, zebrane wartości mierników kryzysu, wyznaczenie terenów zdegradowanych i obszaru rewitalizacji

- ETAP III obejmował: zdefiniowanie wizji, celów oraz zadań koniecznych do realizacji w ramach Gminnego Programu Rewitalizacji
- ETAP IV obejmował: opracowanie systemu zarządzania, wdrażania, monitoringu i ewaluacji w ramach prowadzonego procesu rewitalizacji

W części diagnostycznej w oparciu o różne źródła informacji i metody analizy przeprowadzono pogłębione rozeznanie problemów rozwojowych Gminy Kalwaria Zebrzydowska, które mogą być rozwiązywane za pomocą prowadzonego procesu rewitalizacji, zgodnie z zasadą, że działania rewitalizacyjne opierają się na zróżnicowanych i komplementarnych sferach interwencji. Zasadnicza rola sfery społecznej była punktem wyjścia do przeprowadzonych badań, a następnie zdefiniowanych działań, obejmujących poza działaniami ze sfery społecznej również działania w sferze gospodarczej, przestrzenno-funkcjonalnej, środowiskowej i technicznej. W diagnozie posłużono się metodami opisowymi, analizą wskaźnikową, badaniem opinii publicznej, konsultacjami społecznymi oraz ocenami eksperckimi. W podsumowaniu diagnozy przedstawione zostały zasięgi przestrzenne obszarów zdegradowanych oraz obszaru rewitalizacji.

Część programowa dokumentu obejmuje:

- wizję obszaru rewitalizacji po pomyślnym zakończeniu programu odnowy, cele rewitalizacji
- zasady zapewnienia komplementarności projektów
- pakiet przedsięwzięć rewitalizacyjnych planowanych do realizacji w formie projektów podstawowych i uzupełniających
- orientacyjne ramy finansowe
- system zarządzania rewitalizacją
- system monitoringu i sprawozdawczości
- orientacyjny harmonogram realizacji programu

Stosownie do zasad opracowywania średniookresowych strategii działania, zakłada się, że program będzie cyklicznie aktualizowany wskutek prowadzenia monitoringu realizacji programu i monitoringu rozwoju gminy. Przedsięwzięcia planowane do realizacji są określane w miarę szczegółowo w odniesieniu do zamierzeń, które mają być wykonywane w pierwszym okresie funkcjonowania programu. Dalsze działania, projektowane do realizacji w późniejszym terminie, są określane w sposób zgeneralizowany. Gminny Program Rewitalizacji dla Gminy Kalwaria Zebrzydowska na lata 2017-2023 ma charakter otwarty, można włączyć do niego, na podstawie ustalonych procedur, nowe przedsięwzięcia, które wzbogacą działania na rzecz jego odnowy. Procedura włączania projektów została opisana w Części VIII-Projekty rewitalizacji-klasyfikacja i zakres merytoryczny, zamieszczonej w niniejszym dokumencie.

Gminny Program Rewitalizacji poprzez zastosowane podejście zapewnia zintegrowane i długofalowe zmiany społeczne, przestrzenne i gospodarcze, które wyeliminują bariery rozwojowe gminy, umożliwią wyprowadzenie obszarów zdegradowanych z sytuacji kryzysowej, prowadząc jednocześnie do przywrócenia im właściwych funkcji i dynamicznego rozwoju w najbliższym horyzoncie czasowym.

Zgodnie z opracowaniem analitycznym pn. „Model Rewitalizacji Miast" wydanej przez Instytut Rozwoju Miast, niezwykle ważnym elementem prowadzonej rewitalizacji jest określenie etapów modelowania, które określać będą: przedmiot działania (w tym kontekście pod uwagę powinny zostać wzięte takie elementy jak: cele rewitalizacji, obszar rewitalizacji wraz z jego cechami oraz klasyfikacja obszarów rewitalizacji), model rewitalizacji (rozumiany jako zespół reguł którym podlegać

powinna prowadzona rewitalizacja), interesariusze rewitalizacji wraz z zakresem ich partycypacji w prowadzanych działaniach związanych z rewitalizacją.

Właściwie prowadzony proces rewitalizacji powinien być oparty na szczegółowo rozplanowanych etapach działania, zgodnie z poniższym schematem.

Rysunek 2 Etapy opracowania Gminnego Programu Rewitalizacji

Źródło: opracowanie własne

Etap I - faza planowania

Na etapie fazy planowania konieczne było precyzyjne, rozłożone w czasie, zaplanowanie prowadzonych działań. Celowym stało się potwierdzenie działań, zadań oraz interesariuszy w poszczególnych terminach określonych realizacją prowadzonego procesu rewitalizacji. Pierwszym elementem prowadzonych działań było potwierdzenie celów, zakresu i oczekiwań ze strony włodarzy gminy związanych z programem naprawczym, który stanowi istotę procesu rewitalizacji. Konieczne było także określenie harmonogramu realizacji procesu oraz zintegrowanie go z innymi strategicznymi działaniami prowadzonymi w urzędzie i w gminie. Zaplanowanie kalendarza prowadzonych działań wraz z ustaleniem: celów spotkań, osób uczestniczących, miejsc organizacji spotkań, terminów organizacji spotkań i kanałów komunikacji, było kluczowym elementem realizacji przedsięwzięcia.

Kolejnym elementem prowadzonych działań była organizacja spotkania otwierającego proces rewitalizacji, na którym koordynatorzy przedstawili interesariuszom założenia Gminnego Programu Rewitalizacji wynikające z istniejących wytycznych, funkcjonujących dobrych praktyk oraz uwarunkowań gminy, adekwatnych dla jej potrzeb.

W ramach Etapu I celowe było zorganizowanie spotkań z przedstawicielami Urzędu Miasta Kalwaria Zebrzydowska, które zaprezentowały metody opracowania i wdrażania Gminnego Programu Rewitalizacji, pomocne przy tworzeniu koncepcji problemów i wyzwań w zakresie rewitalizacji.

Etap II - diagnoza sytuacji społeczno-gospodarczej

Realizacja prac objętych Etapem II zakładała realizację działań uwzględniającą warstwę analityczną i konsultacyjną w ramach prowadzonego procesu rewitalizacji.

Warstwa analityczna obejmowała:

- analizę lokalnego dorobku przedmiotowej literatury opisującej inwestycje i rozwój gminy Kalwaria Zebrzydowska,
- zebranie dostępnych informacji statystycznych znajdujących się w bazie Głównego Urzędu Statystycznego,

Fundusze Europejskie Pomoc Techniczna
Unia Europejska Fundusz Spójności

- zebranie informacji statystycznych z Urzędu Miasta oraz jednostek podporządkowanych oraz podmiotów zewnętrznych (Powiatowy Urząd Pracy w Wadowicach, Komisariat Policji w Kalwarii Zebrzydowskiej, Miejsko Gminny Ośrodek Pomocy Społecznej w Kalwarii Zebrzydowskiej),
- przegląd dostępnych i cytowanych informacji w zakresie prognozy rozwoju gospodarczego i społecznego różnych regionów Polski,
- analizę dokumentów strategicznych wyższego rzędu, w zakresie rozwoju społeczno-gospodarczego województwa i kraju z uwzględnieniem możliwości absorpcji środków unijnych w ramach perspektywy finansowej na lata 2014-2020.

Warstwa konsultacyjna obejmowała:

- analizę warsztatową obecnie obowiązujących strategii gminy, celem uzyskania odpowiedzi na pytania:
    - W jakim zakresie są one aktualne i adekwatne do celu i zakresu rewitalizacji?
    - W jakim trybie postawione cele powinny zostać komunikowane mieszkańcom gminy?
    - W jakim zakresie Gminny Program Rewitalizacji będzie impulsem do aktualizacji innych dokumentów strategicznych funkcjonujących w gminie?
- spotkania z udziałem przedstawicieli środowisk gminy, w tym: przedsiębiorców, przedstawicieli administracji samorządowej, przedsiębiorstw komunalnych, jednostek podległych samorządowi, przedstawicieli organizacji pozarządowych oraz mieszkańców. Ich celem było uzyskanie m.in. odpowiedzi na pytania:
    - Jakie są oczekiwania i preferencje mieszkańców miasta w zakresie inwestycji?
    - Jakie bariery w rozwoju identyfikowane przez wskazane osoby mają priorytetowe znaczenie i mogą zostać wyeliminowane przez gminę?

W ramach Etapu II konieczne było przeprowadzenie pogłębionych wywiadów z reprezentantami interesariuszy, a także dokonanie pogłębionej analizy społeczno-gospodarczej, w szczególności:

- pogłębionej diagnozy problemów społecznych występujących na obszarze gminy (w tym m.in. badanie jakości życia mieszkańców), oraz wskazanie mapy jej potencjałów społecznych,
- pogłębionej analizy obiektów i terenów gospodarczych oraz wskazane kierunków ich potencjalnego wykorzystania i głównych problemów gospodarczych na obszarze gminy,
- pogłębionej analizy problemów przestrzenno-środowiskowych, w tym m.in. przeprowadzenie inwentaryzacji nieruchomości komunalnych, inwentaryzacji problemów środowiskowych, wytypowanie miejsc wymagających zmiany wizerunku gminy.

W ramach etapu II przeprowadzono badania ankietyzacyjne wśród mieszkańców gminy. Ankiety dostępne były na stronie internetowej Urzędu oraz dystrybuowane i zbierane w placówkach oświatowych gminy. Podczas prac nad dokumentem Programu Rewitalizacji wykonano kompleksowe badania ilościowe i jakościowe, które umożliwiły opracowanie i obliczenie wskaźników niezbędnych do wskazania obszarów zdegradowanych i obszaru rewitalizacji.

W ramach Etapu II dokonano zdefiniowania mierników pomocnych do wyznaczenia czynników i zjawisk kryzysowych oraz charakteru potrzeb rewitalizacyjnych na obszarze Gminy Kalwaria Zebrzydowska. Mierniki te zostały zebrane dla możliwie najbardziej dokładnych, istniejących danych dotyczących jednostek urbanistycznych na obszarze gminy. Agregacja danych dotyczyła zatem podziału na poszczególne rejony osiedla (w ramach osiedli dane zostały zebrane i zagregowane na

poziomie ulic), w przypadku danych dotyczących obszarów wiejskich nie było możliwości zebrania danych na poziomie ulic, ponieważ takie podziały w sołectwach nie istnieją. Analiza pozyskanych danych pozwoliła wyselekcjonować obszary zdegradowane, a w konsekwencji była pomocna do wytyczenia obszarów, które podlegać będą procesowi rewitalizacji.

Etap III - stworzenie wizji, celów i projektów rewitalizacji

Na tym etapie działania podczas prowadzonego procesu rewitalizacji stworzono plan przestrzenny dla rewitalizacji, sporządzono analizę deficytów obszarów podlegających rewitalizacji i opracowano plan ich usunięcia. Konieczne było określenie ramowej kalkulacji kosztów rewitalizacji, czasu niezbędnego do przeprowadzenia procesu rewitalizacji, wskazanie szans i barier dla Gminnego Programu Rewitalizacji. Podczas tego etapu wskazane zostały niezbędne działania i inwestycje oraz sposoby ich przeprowadzenia, tak, aby cel programu został w pełni osiągnięty. W końcowym etapie działania dokonana została ocena skutków społeczno-ekonomicznych realizacji Gminnego Programu Rewitalizacji i ustalony został system koniecznych osłon socjalnych. Kluczowym elementem w tym etapie prowadzonego procesu rewitalizacji było przełożenie celów i sposobów ich realizacji na Mapę Projektów. W ramach Etapu III przeprowadzono badania przestrzeni w wyznaczonym obszarze rewitalizacji w zakresie aktywności gospodarczej, jakości przestrzeni publicznej i infrastruktury. Etap III przewidywał także w szerokim zakresie partycypację wszystkich interesariuszy i zebranie pomysłów, działań i konkretnych projektów, które w ramach programu będą realizowane.

Etap IV - zdefiniowanie systemu zarządzania, wdrażania, monitoringu i ewaluacji (wyznaczenie wskaźników produktu, rezultatu i odziaływania w procesie monitoringu i ewaluacji)

Prowadzony proces rewitalizacji wymaga określenia i wskazania niezbędnych elementów, które pomocne będą podczas zarządzania i wdrażania Gminnego Programu Rewitalizacji. Jednym z takich elementów jest wyznaczenie komórek, wydziałów lub osób, które w sposób kompetentny będą zajmować się dalszym przebiegiem prac, realizacją działań i inwestycji w ramach procesu rewitalizacji. Innym elementem procesu jest opracowanie systemu monitoringu, który jest niezwykle istotnym elementem wdrażania dokumentu Gminnego Programu Rewitalizacji. Jest on instrumentem kontrolnym pozwalającym lokalizować błędy, umożliwiając adaptację do ciągle zmieniającej się sytuacji. W odniesieniu do prowadzonych działań i zadań rewitalizacyjnych zdefiniować należy wskaźniki monitorowania procesu rewitalizacji wraz z określeniem sposobu ich pozyskiwania i kontroli. Właściwie prowadzony proces wdrożenia Gminnego Programu Rewitalizacji wymaga realizacji wytyczonych wcześniej kierunków zadań i celów. Aby działania te były miarodajne i przynosiły oczekiwane efekty, a w konsekwencji realizowały zaplanowane rezultaty, celowe jest wyznaczenie sposobu pomiaru i zbadanie realizacji zdefiniowanych zadań oraz porównanie wyników z planowanymi wcześniej rezultatami.

Wytypowanie najbardziej odpowiednich dla prowadzonego procesu rewitalizacji wskaźników umożliwiło w dalszej konsekwencji prowadzenie w sposób prawidłowy procesu monitoringu i ewaluacji rewitalizacji.

Na potrzeby realizowanego etapu prac w prowadzonym procesie rewitalizacji, stworzona została baza wskaźników, które będą podlegały procesowi monitoringu i wykorzystane zostaną w procesie ewaluacji. Aby wskazany proces rewitalizacji przebiegał w sposób konsekwentny i prowadził do uzyskania założonych celów konieczne jest:

- regularne gromadzenie danych liczbowych oraz informacji obejmujących realizację zadań wymienionych w Gminnym Programie Rewitalizacji (według wskaźników monitorowania)
- systematyzacja i analiza uzyskanych danych

- przygotowanie Raportu Monitorującego wraz z oceną realizacji zadań
- porównanie za pomocą analizy wyników z celami i założeniami Programu Rewitalizacji
- identyfikacja rozbieżności wraz z określeniem zadań korygujących
- koordynacja procesu rewitalizacji w zakresie działań inwestycyjnych i nie inwestycyjnych wpływających na powodzenie prowadzonego procesu rewitalizacji

CZĘŚĆ II. Podstawa prawna programu rewitalizacji oraz horyzont czasowy

Gminny Program Rewitalizacji dla Gminy Kalwaria Zebrzydowska został opracowany na podstawie Ustawy o rewitalizacji z dnia 9 października 2015 r., ogłoszonej w Dzienniku Ustaw Rzeczpospolitej Polskiej w dniu 3 listopada 2015 r., obowiązującej od dnia 18 listopada 2015 r. W programie uwzględniono zapisy Wytycznych w zakresie rewitalizacji w programach operacyjnych na lata 2014-2020 z dnia 3 lipca 2015 r. oraz wymogami Urzędu Marszałkowskiego Województwa Małopolskiego. Program Rewitalizacji został opracowany, a następnie uchwalony przez Radę Miejską Kalwarii Zebrzydowskiej, wyznaczając w najbliższym horyzoncie czasowym plan działań odnoszących się do sfery społecznej, gospodarczej, funkcjonalno-przestrzennej, technicznej oraz środowiskowej.

Etap diagnostyczny, który ujęto w pracach nad dokumentem Programu Rewitalizacji przeprowadzono na zasadach określonych w *ustawie* z dnia 9 października 2015 r. o rewitalizacji, w której w art. 4 ust. 1 jest mowa o tym, że wójt, burmistrz albo prezydent miasta prowadzi analizy, w których wykorzystuje obiektywne i weryfikowalne mierniki i metody badawcze dostosowane do lokalnych uwarunkowań w celu opracowania diagnozy służącej sporządzeniu programu rewitalizacji, a w zasadzie wykonaniu elementów tego programu, jakimi są wyznaczenie obszaru zdegradowanego i wyznaczenie obszaru rewitalizacji. Powszechną jest świadomość, że wybór miejsc, w których będą koncentrowały się działania naprawcze, powinien być poprzedzony dokładnym rozpoznaniem problemów rozwojowych i możliwości ich rozwiązywania.

CZĘŚĆ III. Zgodność programu rewitalizacji z dokumentami i programami rozwojowymi

Proces przemian społeczno-gospodarczych na obszarach wyłonionych jako obszary kryzysowe na terenie Gminy Kalwaria Zebrzydowska, stanowi istotę działań realizowanych w procesie rewitalizacji, a ujętych w dokumencie Gminnego Programu Rewitalizacji. Wzajemna komplementarność wszystkich kluczowych dokumentów strategicznych i planistycznych zarówno na poziomie europejskim, krajowym czy regionalnym stanowi istotny aspekt związany z powodzeniem podjętych działań zmierzających do wyeliminowania czynników i zjawisk kryzysowych w gminie, które służyć będą do pobudzenia jej rozwoju społeczno-gospodarczego.

Gminny Program Rewitalizacji dla Gminy Kalwaria Zebrzydowska jest spójny z zewnętrznymi programami rozwojowymi i dokumentami oraz z dokumentami wewnętrznymi, obowiązującymi w Gminie Kalwaria Zebrzydowska. Wśród dokumentów gminy, które zostały opracowane i przyjęte na potrzeby właściwej realizacji działań i projektów służących rozwojowi gminy, z których wynika konieczność opracowania niniejszego Gminnego Programu Rewitalizacji należą: Lokalny Program Rewitalizacji Kalwarii Zebrzydowskiej na lata 2008 – 2013, Studium Uwarunkowań i Kierunków Zagospodarowania Przestrzennego, Strategia Rozwoju Gminy Kalwaria Zebrzydowska na lata 2015-2020, Strategia Rozwiązywania Problemów Społecznych na lata 2016-2020.

1. Dokumenty regionalne

Strategia Rozwoju Województwa Małopolskiego na lata 2011-2020

Podstawowym dokumentem wyznaczającym obszary, cele i kierunki interwencji w zakresie rozwoju regionalnego Samorządu Województwa Małopolskiego jest Strategia Rozwoju Województwa Małopolskiego 2011-2020. Dokument zawiera jasno sprecyzowaną wizję „Małopolska 2020": *„Chcemy, aby Małopolska była atrakcyjnym miejscem życia, pracy i spędzania czasu wolnego, europejskim regionem wiedzy i aktywności, silnym wartościami uniwersalnymi, tożsamością i aspiracjami swoich mieszkańców, świadomie czerpiącym z dziedzictwa i przestrzeni regionalnej, tworzącym szanse na rozwój ludzi i nowoczesnej gospodarki".*

Głównym celem przedmiotowej Strategii jest:
„Efektywne wykorzystanie potencjałów regionalnej szansy dla rozwoju gospodarczego oraz wzrost spójności społecznej i przestrzennej Małopolski w wymiarze regionalnym, krajowym i europejskim".

Strategia Rozwoju Województwa Małopolskiego na lata 2011-2020 jest dokumentem, którego zapisy określają kształt przyszłego rozwoju regionu oraz definiują jego długookresowe procesy rozwojowe. Dokument wyznacza Obszary Polityki Rozwoju, dla których zdefiniowano określone cele strategiczne.

Gminny Program Rewitalizacji dla Gminy Kalwaria Zebrzydowska na lata 2017-2023 stanowi odpowiedź na wyznaczone w Strategii Rozwoju Województwa Małopolskiego następujące cele strategiczne:

Fundusze Europejskie Pomoc Techniczna
Unia Europejska Fundusz Spójności

Cel 2. Wysoka atrakcyjność Małopolski w obszarze przemysłów czasu wolnego dzięki wykorzystaniu potencjału dziedzictwa regionalnego i kultury:

2.4 Wzmocnienie promocji dziedzictwa regionalnego oraz oferty przemysłów czasu wolnego

Cel 4. Silna pozycja konkurencyjna Krakowskiego Obszaru Metropolitalnego w przestrzeni europejskiej oraz wzrost potencjału ekonomicznego subregionów w wymiarze regionalnym i krajowym:

4.5 Rozwój Małopolski Zachodniej

4.5.2 Rozwój potencjału gospodarczego Małopolski Zachodniej – przy uwzględnieniu korzyści wynikających z centralnego położenia względem Krakowskiego Obszaru Metropolitalnego i Konurbacji Górnośląskiej

Cel 5. Aktywne ośrodki usług publicznych i gospodarczych zapewniające szanse na rozwój mieszkańców małych i średnich miast oraz terenów wiejskich:

5.1 Rozwój funkcji lokalnych centrów usług publicznych

5.3 Funkcjonalne zarządzanie przestrzenią na poziomie lokalnym

Cel 6. Wysoki poziom bezpieczeństwa mieszkańców Małopolski w wymiarze środowiskowym, zdrowotnym i społecznym:
6.1 Poprawa bezpieczeństwa ekologicznego oraz wykorzystanie ekologii dla rozwoju Małopolski

6.3 Poprawa bezpieczeństwa społecznego: integrująca polityka społeczna

Cel 7. Efektywne zarządzane województwo, którego rozwój oparty jest na współpracy i mobilizowaniu zasobów:
7.2 Kształtowanie i rozwój aktywności obywatelskiej oraz wzmacnianie kapitału społecznego.

Wzrost spójności społecznej i przestrzennej wskazany jako cel główny Strategii Rozwoju Województwa Małopolskiego, dookreślony w powyższych celach strategicznych, został uwzględniony w niniejszym Gminnym Programie Rewitalizacji, który jest odpowiedzią na realizację powyższych celów. Opracowana w Gminnym Programie Rewitalizacji dla Gminy Kalwaria Zebrzydowska diagnoza czynników i zjawisk kryzysowych w gminie, wykazała konieczność przeprowadzenia działań naprawczych poprzez zdefiniowanie konkretnych przedsięwzięć umożliwiających rozwój obszarów kryzysowych i zmniejszenie ich dysproporcji rozwojowych (głównie w obszarze społecznym, gospodarczym, przestrzennym). Projekty zawarte w Gminnym Programie Rewitalizacji dla Gminy Kalwaria Zebrzydowska wpisują się w cele strategiczne zdefiniowane w Strategii Rozwoju Województwa Małopolskiego.

2. Dokumenty Strategiczne i Planistyczne Gminy Kalwaria Zebrzydowska

Lokalny Program Rewitalizacji Kalwarii Zebrzydowskiej na lata 2008 – 2013

W Lokalnym Programie Rewitalizacji położono nacisk na równowagę funkcji pełnionych przez Miasto Kalwaria Zebrzydowska, w tym m.in. funkcję ośrodka gminnego, funkcję ośrodka produkcji stolarskiej i szewskiej oraz funkcję ośrodka turystyczno-pielgrzymkowego.

Dokument zdefiniował główną aspirację rozwoju miasta Kalwaria Zebrzydowska w obszarze rewitalizacji:
„Pokazać światu piękno Kalwarii – „Kalwaria piękna". Wyeksponowanie atutów miasta - stworzenie atrakcyjnej oferty skierowanej zarówno do mieszkańców jak i osób przyjezdnych"[1].

Za cele cząstkowe, które stanowią doprecyzowanie celu głównego uznano:

- ✓ przebudowę Rynku - najistotniejszego dla tożsamości miasta elementu przestrzeni publicznej (obecnie zdezintegrowanego przebiegiem drogi krajowej);
- ✓ rewitalizację przestrzeni publicznych takich jak drogi i ulice służące masowej komunikacji (remonty jezdni, budowa i przebudowa chodników, budowa miejsc parkingowych, poprawa oznakowania i urządzeń zabezpieczających, wyposażenie w elementy małej architektury, przebudowa toalet publicznych);
- ✓ rewitalizację urządzeń obsługi komunikacyjnej: dworców kolejowych i placów przydworcowych, przystanków autobusowych, elementów informacji wizualnej;
- ✓ wyposażenie w elementy infrastruktury społecznej o charakterze opiekuńczym dla obsługi zarówno mieszkańców jak i pielgrzymów oraz stworzenie systemu opieki dodatkowej na zasadach wolontariatu;
- ✓ zróżnicowanie oferty kulturalnej, sportowej i rekreacyjnej skierowanej do pielgrzymów, turystów i mieszkańców oraz wyposażenie w elementy infrastruktury niezbędne w tym zakresie;
- ✓ wypracowanie koncepcji działań dla wypromowania lokalnych produktów i wydarzeń o charakterze turystycznym, które pozwolą zróżnicować i wzbogacić program pobytu zarówno pielgrzymów jak i innych turystów;
- ✓ wsparcie dla rozwoju lokalnej gospodarki.

Na podstawie przyjętych założeń, uznano rewitalizację przestrzeni Rynku w Kalwarii Zebrzydowskiej za projekt kluczowy dla integracji mieszkańców, wymiany handlowej i kompozycji przestrzenno-funkcjonalnej. Uzupełniającym projektem w LPR wybrano wzmocnienie infrastruktury społecznej Miasta, a także promocję produktów i wydarzeń lokalnych.

Obszar rewitalizacji wyznaczony na lata 2008-2013 obejmował teren Rynku, jako elementu łączącego miasto i zespół klasztorny, obszary przydworcowe z korytarzami prowadzącymi z dworców do klasztoru i obszar centralny miasta, ze szczególnym naciskiem na poziom usług społecznych.

Wobec faktu, iż niniejszy dokument poprzez przeprowadzoną diagnozę czynników i zjawisk kryzysowych, obejmuje swoim zasięgiem teren całej gminy, wskazując obszary aktualnie pozostające w sytuacji kryzysu i wymagające działań naprawczych, jest w istocie dokumentem kompletnym, który

[1] Lokalny Program Rewitalizacji Kalwarii Zebrzydowskiej na lata 2008-2013 str. 73

w szerokim spektrum analizuje przyczyny kryzysu, wyznacza i określa działania interwencyjne umożliwiające wyrównanie szans rozwojowych na całym obszarze Gminy. Stanowi zatem uzupełnienie zapisów Lokalnego Programu Rewitalizacji Kalwarii Zebrzydowskiej na lata 2008 – 2013, kontynuując działania już rozpoczęte i uzupełniając o te, które obecnie posiadają cechy priorytetu.

Studium Uwarunkowań i Kierunków Zagospodarowania Przestrzennego Gminy Kalwaria Zebrzydowska

W Studium Uwarunkowań i Kierunków Zagospodarowania Przestrzennego znajduje się efekt szeroko zakrojonej analizy struktury przestrzennej Gminy Kalwaria Zebrzydowska oraz przeznaczenia terenów. W syntetycznym ujęciu proponowanych kierunków rozwoju Gminy zapisano: rozwój zaplecza turystycznego gminy, rozwój przemysłu i produkcji, a także rozwój mieszkalnictwa jednorodzinnego.

W treści opracowania wskazano na następujące czynniki negatywnie warunkujące rozwój przestrzenny gminy Kalwaria Zebrzydowska:

- znaczne rozproszenie i zróżnicowanie układów osadniczych
- brak odpowiednich rozwiązań ciągów pieszych łączących obszary generujące ruch turystów
- brak dostatecznego zaplecza terenów rekreacyjnych

Ponadto zdiagnozowano również niepełne wyposażenie gminy w infrastrukturę techniczną, głównie w zakresie gospodarki wodno-ściekowej, zanieczyszczenie powietrza pochodząca z urządzeń grzewczych gospodarstw domowych oraz zły stan zachowania substancji zabytkowej gminy, zwłaszcza zabytkowego budownictwa regionalnego.

Dokument Studium określa główne uwarunkowania występujące na obszarze Gminy Kalwaria Zebrzydowska oraz proponuje kierunki działań, które stanowić będą odpowiedź na istniejące potrzeby w zakresie rozwoju społeczno-gospodarczego gminy. Wśród nich znajdują się takie kierunki działań w obszarze:

- ✓ osadnictwa
- ✓ środowiska naturalnego
- ✓ środowiska kulturowego
- ✓ warunków życia mieszkańców
- ✓ komunikacji
- ✓ zagrożeń naturalnych
- ✓ turystyki i rekreacji

Zapisy Gminnego Programu Rewitalizacji dla Gminy Kalwaria Zebrzydowska na lata 2017-2023 koncentrują się w sposób znaczący na społecznym aspekcie działań, proponując realizację takich celów strategicznych, które ten rozwój społeczny wzmocnią i umożliwią mieszkańcom rewitalizowanych obszarów wyrównanie szans rozwojowych oraz stworzenie przestrzeni zapewniającej odpowiednie warunki życia, umożliwiające rozwój osobisty i zawodowy. Takie podejście do działań polityki rozwoju gminy wpłynie nie tylko na wypełnienie celów i kierunków działań określonych w Studium Uwarunkowań i Kierunków Zagospodarowania Przestrzennego Gminy

Kalwaria Zebrzydowska, ale uzupełni wskazane kierunki rozwoju o elementy w odniesieniu społecznym, dla wypełnienia pełnej i komplementarnej wizji rozwoju Gminy Kalwaria Zebrzydowska.

Strategia Rozwoju Gminy Kalwaria Zebrzydowska na lata 2015-2020

Program Rewitalizacji jest dokumentem wykonawczym do Strategii Rozwoju Gminy, a problemy społeczne, gospodarcze, infrastrukturalne i środowiskowe stanowią zdefiniowanie i wyodrębnienie rodzajowe problemów zdefiniowanych w Strategii Rozwoju Gminy Kalwaria Zebrzydowska. Cele rewitalizacji wykazują dużą korelację z celami wskazanymi w Strategii Rozwoju.
W Strategii Rozwoju Gminy Kalwaria Zebrzydowska na lata 2015-2020 zawarto plan operacyjny działań w trzech następujących obszarach priorytetowych – Gospodarka i Przedsiębiorczość Lokalna, Usługi Publiczne oraz Kultura i Oferta Czasu Wolnego. Odpowiadają im poniższe cele strategiczne:

- ✓ wzrost konkurencyjności gospodarczej Gminy
- ✓ wysoka jakość i dostępność usług publicznych
- ✓ wysoka atrakcyjność gminy w obszarze przemysłów czasu wolnego

W części diagnostycznej Strategii Rozwoju Gminy stwierdzono obecność na jej terenie zagadnień problemowych charakterystycznych dla subregionu Małopolski Zachodniej, takich jak przeciwdziałanie skutkom zmian demograficznych, prowadzących do ubytku liczby mieszkańców w wieku produkcyjnym, konieczności podnoszenia jakości usług publicznych, ze szczególnym uwzględnieniem usług opieki zdrowotnej i oferty dla osób starszych, a także niedostateczną promocję i zbyt skromną ofertę spędzania czasu wolnego, szczególnie dla młodzieży. Cele strategiczne Strategii Rozwoju Gminy wskazują na konieczność opracowania spójnego Gminnego Programu Rewitalizacji oraz przeprowadzenia kompleksowego procesu rewitalizacji, tak, aby założenia celów Strategii zostały zrealizowane. Dlatego działania rewitalizacyjne koncentrują się właśnie jak wskazano wyżej na: podnoszeniu jakości usług publicznych (rozszerzenie oferty edukacyjnej i kulturalnej placówek oświatowych), rozszerzeniu oferty spędzania czasu wolnego dla mieszkańców oraz dodatkowo wzmacniają aktywność i inicjatywy lokalnej społeczności.

Strategia Rozwiązywania Problemów Społecznych dla Miasta i Gminy Kalwaria Zebrzydowska na lata 2016-2020

W Strategii Rozwiązywania Problemów Społecznych dla Miasta i Gminy Kalwaria Zebrzydowska na lata 2016-2020 wyróżniono cel generalny określony jako: „Tworzenie instytucjonalnych, organizacyjnych i materialnych warunków sprzyjających ograniczaniu obszarów wykluczenia społecznego”.

Cele strategiczne nakreślone w powyższej Strategii obejmują[2]:

[2] Strategia Rozwiązywania Problemów Społecznych dla Miasta i Gminy Kalwaria Zebrzydowska na lata 2016-2020- str.82

- ✓ **zintegrowany system pomocy społecznej**

W ramach celu określono takie kierunki działań strategicznych jak: diagnozowanie i monitorowanie problemów społecznych, system wsparcia na rzecz osób bezrobotnych, system wsparcia na rzecz osób ubogich i podlegających wykluczeniu społecznemu, kontynuowanie działań sytemu wsparcia dla osób uzależnionych i doznających przemocy, rozwijanie form wsparcia i pomocy na rzecz osób starszych, zintegrowany system pomocy rodzinie dysfunkcyjnej.

- ✓ **tworzenie warunków sprzyjających umacnianiu instytucji rodziny**

W ramach celu określono takie kierunki działań strategicznych jak: pomoc w zagospodarowaniu czasu wolnego dla dzieci i młodzieży, tworzenie sytemu edukacji i wspierania rodziny, tworzenie warunków do organizowania aktywnego wypoczynku dla rodzin, budowanie sytemu wsparcia materialnego dla rodzin.

- ✓ **tworzenie warunków sprzyjających zdrowiu**

W ramach celu określono takie kierunki działań strategicznych jak: zapewnienie dostępu do stacjonarnej opieki zdrowotnej, rozwój lecznictwa specjalistycznego.

- ✓ **tworzenie godnych warunków zamieszkania**

W ramach celu określono takie kierunki działań strategicznych jak: zwiększenie zasobów lokalowych dostosowanych do potrzeb mieszkańców.

W dokumencie dokonano diagnozy problematycznych zjawisk występujących na obszarze Gminy – podkreślono m.in. sprawę niewystarczającej dostępności usług społecznych (świetlic, placówek kulturalnych, klubów dla seniorów), niekorzystnych zmian struktury demograficznej oraz niedostatecznego wsparcia osób niepełnosprawnych.

Jak wskazano w dokumencie Strategii Rozwiązywania Problemów Społecznych (SRPS) „(…) naczelną przesłanką przygotowania strategii była koncepcja zrównoważonego rozwoju społecznego i aktywnej polityki społecznej. Cele i kierunki Gminnego Programu Rewitalizacji dla Gminy Kalwaria Zebrzydowska na lata 2017-2023 są zgodne z wyżej wskazanymi celami strategicznymi i kierunkami działań strategicznych. Powiązania obu dokumentów można dostrzec w zakresie przede wszystkim celu 1 Gminnego Programu Rewitalizacji dotyczącego działań aktywizujących i integrujących społeczność na obszarze rewitalizowanym, który odpowiada celowi SRPS określonemu jako tworzenie warunków sprzyjających umacnianiu instytucji rodziny. Gminny Program Rewitalizacji dla Gminy Kalwaria Zebrzydowska w proponowanych działaniach w zakresie prowadzonego procesu rewitalizacji skupia się powiem na takich działaniach podnoszących poziom kapitału społecznego na obszarze rewitalizacji, które zapewnią ich mieszkańcom szeroką ofertę spędzania czasu wolnego w aspekcie sportowym i kulturalnym oraz wzmocnią poziom edukacji.

CZĘŚĆ IV. Diagnoza społeczno-gospodarcza gminy

1. Wprowadzenie

Diagnoza sytuacji Gminy Kalwaria Zebrzydowska obejmuje swym zakresem zagadnienia społeczne i przestrzenno-funkcjonalne, gospodarcze, środowiskowe i techniczne. Służy wskazaniu obszarów gminy, które w pierwszym rzędzie wymagają zintegrowanej interwencji (rewitalizacji) ze względu na występujące na tych obszarach koncentracje problemów społecznych i kulturowych oraz deficyty w zakresie ładu przestrzennego, jakości przestrzeni publicznych i wyposażenia infrastrukturalnego oraz lokalnej gospodarki.

Diagnoza społeczno-gospodarcza powstała w oparciu o:

- ✓ szczegółową analizę wskaźników – mierników ilościowych i jakościowych,
- ✓ wyniki analizy ankietowych wypowiedzi mieszkańców na temat zakresu przestrzennego i symptomów kryzysu oraz działań prowadzących do poprawy jakości życia w gminie,
- ✓ wiedzę ekspercką, zawartą między innymi w dokumentach gminy.

Metodologia nawiązuje do rozstrzygnięć ustawy z dnia 9 października 2015 r. o rewitalizacji[3]. Zadaniem części diagnostycznej, prowadzonej w układzie jednostek przestrzennych dla całego terytorium gminy jest wyznaczenie na jej obszarze tych części, które znajdują się w stanie kryzysowym i w konsekwencji określenie obszaru zdegradowanego oraz obszaru rewitalizacji.

Rysunek 3 Schemat analizy diagnostycznej

Źródło: opracowanie własne

[3] Dz.U. z 2015 r., poz. 1777.

Fundusze Europejskie Pomoc Techniczna
Unia Europejska Fundusz Spójności

Koncentracja negatywnych zjawisk społecznych na danym obszarze jest warunkiem podjęcia działań rewitalizacyjnych. Obszar zdegradowany charakteryzuje się zagęszczeniem negatywnych zjawisk społecznych (w szczególności bezrobocia, ubóstwa, przestępczości, niskiego poziomu edukacji, kapitału społecznego), któremu towarzyszą negatywne zjawiska co najmniej w jednej z następujących sfer życia: gospodarczej, środowiskowej, przestrzenno-funkcjonalnej, technicznej. Społeczności lokalne i zagospodarowanie obszarów zdegradowanych są predysponowane do objęcia ich programem rewitalizacji.

Po to, by zwiększyć szanse efektywnej realizacji programu rewitalizacji, terytorium gminy objęte tym programem, czyli obszar rewitalizacji, łącznie spełnia następujące kryteria:

- ✓ wyjątkowa koncentracja negatywnych zjawisk, głównie społecznych,
- ✓ istotne znaczenie dla gminy,
- ✓ ograniczony zasięg terytorialny, obejmujący do 20% powierzchni gminy, zamieszkały przez nie więcej niż 30% liczby mieszkańców gminy.

Szczegółowe rozstrzygnięcia dotyczące charakteru działań, ich granic przestrzennych i czasowych, wzajemnych odniesień są określane w programie rewitalizacji, przy czym zasadą powinno być jak największe dopasowanie poszczególnych zadań i projektów do zdefiniowanych problemów kryzysowych.

W diagnozie zostały przedstawione wybrane, specyficzne dla gminy, zagadnienia o istotnych powiązaniach z rewitalizacją. Mając na uwadze zasadnicze problemy rozwojowe, istotne dla procesów rewitalizacji oraz dostępność innych źródeł informacji o gminie w diagnozie sytuacji społeczno-ekonomicznej zwraca się uwagę na wybrane aspekty, które są charakterystyczne dla zakresu przedmiotowego i celów rewitalizacji. Przede wszystkim rozpatrywane są uwarunkowania społeczne i przestrzenne. Pełną diagnozę Gminy Kalwaria Zebrzydowska zawarto w Strategii Rozwoju Gminy Kalwaria Zebrzydowska na lata 2015-2020, przyjętej Uchwałą Nr V/30/2015 Rady Miejskiej w Kalwarii Zebrzydowskiej z dnia 26 marca 2015 r.

2. Charakterystyka Gminy Kalwaria Zebrzydowska - uwarunkowania zewnętrzne i wewnętrzne

2.1. Uwarunkowania zewnętrzne i wewnętrzne

Kalwaria Zebrzydowska jest gminą o charakterze miejsko-wiejskim zlokalizowaną na zachodnim obszarze województwa małopolskiego, w powiecie wadowickim. Sąsiedzkie jednostki gminne to: Wadowice, Lanckorona, Brzeźnica, Stryszów i Skawina. Najważniejsze powiązania funkcjonalne z większymi jednostkami funkcjonalnymi obejmują nieodległą stolicę powiatu – Wadowice oraz miejscowość wojewódzką – Kraków.

Miasto Kalwaria Zebrzydowska jest położone w centralnej części Gminy i jest otoczona przez następujące miejscowości na terenach wiejskich: Przytkowice, Brody, Stanisław Dolny, Zebrzydowice, Leńcze, Barwałd Górny, Barwałd Średni, Bugaj, Podolany, Zarzyce Wielkie oraz Zarzyce Małe.

Rysunek 4. Podział administracyjny gminy Kalwaria Zebrzydowska

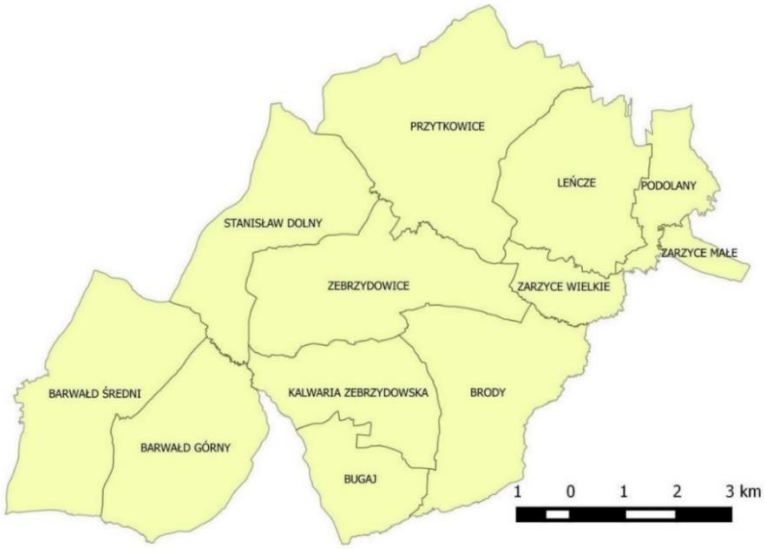

Źródło: Strategia Rozwiazywania Problemów Społecznych dla Miasta i Gminy Kalwaria Zebrzydowska na lata 2016-2020

Uwarunkowania wewnętrzne rozwoju gminy Kalwaria Zebrzydowska są związane z lokalną przedsiębiorczością i szeroko rozumianym ruchem turystycznym. Dominujące branże, w których wykorzystuje się wewnętrzne zasoby ludzkie to przemysł obuwniczy i meblarski. Organizacja produkcji ma charakter rzemieślniczy, a w strukturze własnościowej istotną część stanowią przedsiębiorstwa rodzinne. Produkcja stolarska i szewska jest uwarukowana miejscową tradycją – na terenie Gminy funkcjonuje podtrzymujący dziedzictwo kulturowe Cech Rzemiosł Różnych.

Do filarów gospodarczych Gminy należy zaliczyć turystykę sakralną. Sanktuarium zarządzane przez oo. Bernardynów stanowi miejsce docelowe pielgrzymek z całego kraju. Składa się z Klasztoru, Bazyliki Matki Bożej Anielskiej oraz kilkudziesięciu stacji „Dróżek". Atrakcyjność turystyczną kompleksu sakralnego podnosi fakt wpisu na liście Światowego Dziedzictwa Kulturowego i Naturalnego UNESCO.

Warto również podkreślić fakt wpływu walorów krajobrazowych i klimatycznych oraz położenia w pobliżu obszaru metropolitalnego Krakowa na turystykę pozasakralną. Walory architektoniczne zabytków na terenie gminy Kalwaria Zebrzydowska są zauważalne. W tabeli nr 1 przedstawiono listę obiektów wpisanych do rejestru zabytków.

Tabela 1. Obiekty wpisane do rejestru zabytków w gminie Kalwaria Zebrzydowska

L.p.	Adres	Nr rejestru/data wpisu	Datowanie	Obiekt
1.	Barwałd Górny	A-601/94 (B) z 1994	XVIII/XIX w.	Pustelnia św. Rozalii z kaplicami i drzewostanem + posąg kamienny NB Niep. Pocz. na kolumnie z 1745 r.
2.	Brody	A-546/87/95 z 01.12.1995 (B)	ok. 1880 r.	Zespół dworsko-parkowy

L.p.	Adres	Nr rejestru/data wpisu	Datowanie	Obiekt
3.	Kalwaria Zebrzydowska	A-392/81 z 08.04.1981 (B)	poł. XVII/XVIII/XIX w.	Układ urbanistyczny z zabudową przyrynkową, układem komunikacyjnym, zespołem kościoła, klasztoru i założeniem kalwaryjnym i miejscowościami Brody i Bugaj
4.	Kalwaria Zebrzydowska	A-739 z 23.11.1999	poł. XVII/XVIII /poł. XIX w.	Zespół klasztorny OO. Bernardynów p.w. MBA oraz założenie kalwaryjne w Kalwarii Zebrzydowskiej, Bugaju i Brodach, w tym cmentarz wojenny z I wojny świat.
5.	Kalwaria Zebrzydowska ul. Jagiellońska 43	A-497 z 04.05.1987 (B)	ok. 1920 r.	Willa Weissów wraz z ogrodem
6.	Kalwaria Zebrzydowska ul. Krakowska 21	A-40/08 z 09.06.2008	ok. 1898 r.	Willa
7.	Leńcze	A-407 z 08.06.1987 (B)	ok. 1850 r.	Zespół dworsko-parkowy; dwór, spichlerz, wolarnia, wozownia, fragment alei dojazdowej, park
8.	Leńcze	A-510/87 z 01.09.1987(B)	ok. 1850 r.	Park w zespole dworskim
9.	Zarzyce Wielkie	18.10.1994 (B)	II poł. XIX w.	Zespół dworski: dwór, zabudowa gospodarcza i resztówka parku krajobrazowego
10.	Zebrzydowice	A-181/77 z 20.09.1977 (B)	1599-1602 r.	Kościół p.w. św. Michała Archanioła
11.	Zebrzydowice	st.rej.nr.615 z 17.05.1934	1611 r.	Zespół klasztorny OO. Bonifratrów: d. dwór obronny z kaplicą, spichlerz, kostnica, klasztor
12.	Zebrzydowice	A-1176/M z 12.11.2009	XVIII/XIX w.	Kaplica cmentarna na cmentarzu konwenckim
13.	Zebrzydowice	A-1177/M z 12.11.2009	1875 r.	Kapliczka św. Jana Nepomucena

Źródło: Studium Uwarunkowań I Kierunków Zagospodarowania Przestrzennego Gminy Kalwaria Zebrzydowska zgodnie z decyzjami Wojewódzkiego Konserwatora Zabytków w Krakowie

W zakresie uwarunkowań zewnętrznych można wskazać na nierównomierne rozłożenie turystyki sakralnej w ciągu roku, z powodu powiązania ze uroczystościami religijnymi. Ponadto istnieje praktyczny brak wspólnoty interesów z pracownikami i mieszkańcami Gminy – przykładowo pielgrzymi nie są zainteresowani lokalnymi wyrobami rzemieślniczymi, więc niewiele osób jest w stanie odnieść korzyści dzięki ich wizycie. W efekcie bardzo potrzebne jest połączenie funkcjonalne centrum Kalwarii Zebrzydowskiej i otoczenia Sanktuarium.

Tę część uwarunkowań uzupełniają zewnętrzne połącznia komunikacyjne, szczególnie z Krakowem. Według niektórych definicji rozwoju regionalnego dobre skomunikowanie ośrodków miejskich ma charakter kluczowy. Przez centrum Kalwarii Zebrzydowskiej prowadzony jest intensywny ruch samochodowy w ramach Drogi Krajowej nr 52, spowodowany brakiem obwodnicy. Istnieje również niedostatek szybkich połączeń kolejowych sprzyjających wahadłowym migracjom mieszkańców tzn. regularnym dojazdom o charakterze zawodowym.

2.2. Główne problemy rozwojowe

Demografia

Podstawową kategorią opisującą funkcjonowanie danego obszaru jest liczba ludności. Według opinii wielu użytkowników terenu Gminy od kilku lat postępuje zjawisko odpływu mieszkańców, szczególnie w wieku produkcyjnym, który dodatkowo nie jest kompensowany przez napływ nowych.

Zaludnienie gminy Kalwaria Zebrzydowska charakteryzuje się nierównomiernym rozkładem w przestrzeni. Należy zwrócić szczególną uwagę na najbardziej zaludnione miejscowości stanowiące mniejsze centra życia społeczno-gospodarczego Gminy, takie jak: Przytkowice, Brody, Stanisław Dolny oraz Zebrzydowice. W tabeli nr 2 przedstawiono liczbę mieszkańców miejscowości znajdujących się na terenie gminy Kalwaria Zebrzydowska.

Najmniejsze ludnościowo miejscowość Zarzyce Małe zamieszkuje jedynie 125 osób, w porównaniu do miejscowości Kalwaria Zebrzydowska, która liczy 4426 osób, czyli ponad 35 razy więcej. Jednak ta liczba stanowi jedynie 22,40% mieszkańców Gminy wobec liczby osób zamieszkujących tereny wiejskie, która wynosi 15334 i odpowiada 77,60% całej społeczności. Najwyższe zaludnienie na terenie miejscowości Kalwaria Zebrzydowska występuje wokół ulic: 11 Listopada, Jagiellońskiej, Krakowskiej, Wojciecha Weissa, Stolarskiej, Kolejowej oraz Rólki.

Tabela 2. Liczba mieszkańców miejscowości gminy Kalwaria Zebrzydowska

Miejscowość	Liczba mieszkańców (stan na 31.12.2015)	Odsetek ogólnej liczby mieszkańców
Przytkowice	2691	13,62%
Brody	2625	13,28%
Stanisław Dolny	2229	11,28%
Zebrzydowice	1968	9,96%
Leńcze	1478	7,48%
Barwałd Górny	1380	6,98%
Barwałd Średni	1375	6,96%
Zarzyce Wielkie	593	3,00%
Bugaj	492	2,49%
Podolany	378	1,91%
Zarzyce Małe	125	0,63%
Suma dla miejscowości wiejskich	**15334**	**77,60%**
Miasto Kalwaria Zebrzydowska	**4426**	**22,40%**
Gmina Kalwaria Zebrzydowska	**19760**	**100%**

Źródło: Opracowanie własne Contract Consulting na podstawie danych Urzędu Miasta Kalwaria Zebrzydowska

Współczynnik obciążenia demograficznego jest wyznaczany przez stosunek liczby osób w wieku nieprodukcyjnym do liczby osób w wieku produkcyjnym. Ukazanie dynamiki jego zmian obrazuje proces starzenia się społeczeństwa lub jego odwrotność. W latach 2013-15 wartość tego wskaźnika

w gminie Kalwaria Zebrzydowska rosła z roku na rok, co obrazuje niekorzystny trend i implikuje niepożądane skutki dla lokalnej gospodarki w postaci zmniejszenia liczby rąk do pracy.

Tabela 3. Wskaźnik obciążenia demograficznego dla gminy Kalwaria Zebrzydowska

Wyszczególnienie	2013	2014	2015
ludność w wieku przedprodukcyjnym	3 989	3 923	3 869
ludność w wieku produkcyjnym	12 707	12 694	12 665
ludność w wieku poprodukcyjnym	3 168	3 282	3 363
wskaźnik obciążenia demograficznego	**56,32%**	**56,76%**	**57,10%**

Źródło: Opracowanie własne Contract Consulting na podstawie Banku Danych Lokalnych GUS

Konsekwencją starzenia się społeczeństwa jest wzrost liczby osób w wieku senioralnym. Wraz ze nią rośnie również liczba osób niepełnosprawnych, co wpływa na konieczność organizacji opieki i możliwej aktywizacji ich codziennego funkcjonowania, a także wsparcia materialnego ze środków publicznych przez jednostki pomocy społecznej.

Problemy społeczne

Kategoriami określającymi życie społeczności lokalnej są m.in. dobrobyt panujący w rodzinach oraz bezpieczeństwo w przestrzeni życiowej. Zjawiskami zagrażającymi powyższym wartościom są niewątpliwie ubóstwo i przestępstwa. Na podstawie lektury Strategii Rozwiązywania Problemów społecznych dla Miasta i Gminy Kalwaria Zebrzydowska na lata 2016-2020 można stwierdzić, że powyższe problemy społeczne występują na obszarze Gminy w zauważalnym stopniu.

Inną cechą negatywną zaobserwowaną w Gminie jest niska aktywność społeczna wyrażająca się w niedostatecznej chęci do zrzeszeń i zaangażowania w działalność organizacji pozarządowych (ang. *non-governmental organisations – NGO*). Są one bardzo istotne dla zarządzania terytorialnego na miarę XXI wieku, ponieważ w praktyczny sposób spełniają określoną w strategicznych programach Unii Europejskiej (m.in. *Europa 2020*) zasadę pomocniczości. Zawiera ona zalecenie, aby działania publiczne były realizowane na możliwie najniższym szczeblu zarządzania, przy doraźnej pomocy wyższych szczebli, równolegle z możliwym angażowaniem społeczeństwa.

Problemy gospodarcze

W zakresie problemów istotnych dla lokalnej gospodarki należy odnotować przede wszystkim niewielkie korzyści Miasta i Gminy z ruchu pielgrzymkowego. Potencjału ponad 1 mln turystów rocznie przybywających w celach religijnych nie jest wykorzystywany z powodu niespójnej organizacji oferty handlowej, restauracyjnej i kulturalnej na obszarze Kalwarii Zebrzydowskiej. Zagadnienie handlu lokalnymi wyrobami należy rozszerzyć – brakuje marki i dostatecznej rozpoznawalności w skali krajowej, a więc utożsamienia Miasta Kalwaria Zebrzydowska z lokalnymi wyrobami.

Na obszarach wiejskich występuje niski poziom przedsiębiorczości wśród obywateli. Pomimo tego, poziom bezrobocia, weryfikowany każdorazowo w opracowaniach diagnostycznych z zakresu obszarów zdegradowanych. Zgodnie z danymi zaprezentowanymi w tabeli nr 4, stopa bezrobocia wśród osób w wieku produkcyjnym w latach 2013-15 była znacznie niższa od przeciętnej stopy dla powiatu wadowickiego, a ponadto rokrocznie malała. Z powyższych przyczyn to zagadnienie nie będzie przedmiotem pogłębionej analizy wskaźnikowej, w kolejnych częściach opracowania.

Tabela 4. Zmiana stopy bezrobocia w gminie Kalwaria Zebrzydowska i powiecie wadowickim

	2013		2014		2015	
	mężczyźni	kobiety	mężczyźni	kobiety	mężczyźni	kobiety
Powiat wadowicki	7,0%	8,4%	5,8%	7,1%	4,4%	5,9%
Gmina Kalwaria Zebrzydowska	5,4%	7,0%	4,1%	5,7%	2,6%	4,7%

Źródło: Opracowanie własne Contract Consulting na podstawie Banku Danych Lokalnych GUS

Problemy funkcjonalno-przestrzenne

Kategorią niezmiernie istotną z punktu widzenia jakości życia mieszkańców i użytkowników przestrzeni jest poziom dostosowania infrastruktury społecznej. Wyraża się ona przykładowo w niewielkiej odległości do obszarów z zielenią urządzoną np. w formie parków czy skwerów.

W Kalwarii Zebrzydowskiej występują wyraźne deficyty zagospodarowania w zakresie rekreacji i odpoczynku. Estetyka przestrzeni miejskiej jest niespójna i niezachęcająca do obcowania z przestrzenią. Na obszarach wiejskich w Gminie powyższe braki mają charakter jeszcze silniejszy.

Rysunek 5. Rynek w Kalwarii Zebrzydowskiej

Źródło: Zdjęcia Urzędu Miasta Kalwaria Zebrzydowska

W miejscowościach wiejskich zlokalizowane są obszary poprzemysłowe w złym stanie technicznym, a na terenie całej Gminy znajduje się wiele budynków użyteczności publicznej oraz zabytków charakteryzowanych przez mieszkańców jako zdegradowane i wymagające remontu.

Problemy środowiskowe

W zakresie środowiskowym bardzo duże znaczenie ma poziom zanieczyszczenia środowiska – powietrza i wód – oraz uzbrojenie terenu w instalacje odprowadzania odpadów. Tymczasem w Kalwarii Zebrzydowskiej czystość ekosystemu przyjmuje postać niezadowalającą. Zgodnie z Lokalnym Programem Rewitalizacji Miasta na lata 2008-2013, mieszkańcy od lat skarżą się na zanieczyszczenie środowiska. Ponadto proces skanalizowania terenu Miasta nie został zakończony, a na terenach wiejskich takich instalacji nie ma w ogóle, co prowadzi do pogorszenia sytuacji.

3. Metodologia wyznaczania obszarów kryzysowych

W celu właściwej agregacji informacji, możliwości zebrania koniecznych danych statystycznych, gmina została podzielona na miejscowości – wydzielone podobszary. W Gminie Kalwaria Zebrzydowska wydzielono zatem podobszary, dla których przeprowadzono diagnozę społeczną, gospodarczą, środowiskową, techniczną i przestrzenną.

Za obszar zdegradowany uznano obszar, na którym odnotowano wysoką koncentrację i współistnienie negatywnych zjawisk, zdiagnozowanych w powyższych sferach. Przy wyznaczeniu podziału gminy na podobszary, kierowano się dostępnością podziałów przestrzennych. Do zebrania danych ilościowych dla każdego podobszaru posłużono się bazą adresową udostępnioną przez Urząd Miasta Kalwaria Zebrzydowska. Przy każdym z analizowanych mierników kluczowych z punktu widzenia rozwoju terenów Gminy – zaproponowano wprowadzenie – identyfikatora służącego do wyznaczenia obszaru zdegradowanego – oznaczonego kolorem czerwonym „Oznaczanie punktacji do wyznaczenia obszaru zdegradowanego", który następnie był podstawą do wyznaczenia obszaru zdegradowanego.

Celem wydzielenia obszarów kryzysowych przeprowadzono:

- ✓ szczegółową analizę wskaźników – mierników ilościowych i jakościowych,
- ✓ analizę ankietowych wypowiedzi mieszkańców na temat zakresu przestrzennego i symptomów kryzysu oraz działań prowadzących do poprawy jakości życia w gminie,
- ✓ kwerendę wiedzy eksperckiej zawartej, między innymi, w dokumentach gminy.

Nawiązując do wcześniejszych informacji, poruszonych we wprowadzeniu do diagnozy, należy podkreślić trudności merytoryczne w delimitacji obszaru rewitalizacji w sytuacji, gdy:

- ✓ wskaźniki kryzysu w sferze społecznej pozostają na dość wysokim poziomie w relacji do wartości w zewnętrznych jednostkach odniesienia (powiecie, województwie)
- ✓ wskaźniki kryzysu w sferze społecznej nie są bardzo silnie zróżnicowane w poszczególnych okręgach w gminie, a występujące zróżnicowania trudno często jest jednoznacznie zinterpretować

- ✓ zjawiska kryzysowe w sferze przestrzenno-funkcjonalnej, środowiskowej, infrastrukturalnej są znaczące w wymiarze całej jednostki gminy, a możliwości ich łagodzenia nie mają charakteru lokalnego, dotyczącego wyłącznie określonej jednostki (np. budowa ciągów pieszo-rowerowych, powstanie nowej placówki kultury, modernizacja dróg, porządkowanie terenów zieleni)

Analiza rozkładu wartości wskaźników została oparta o kryterium wartości średniej danego wskaźnika. W zależności od interpretacji treści wskaźnika, oceniane jako znajdujące się w trudnej (na tle miasta i gminy) sytuacji, są obszary o niekorzystnej jego wartości. Im wyższe wartości charakteryzują jednostkę, tym gorsza jest sytuacja, na tle pozostałych obszarów miasta, jednostki w danym zakresie.

Dane wyjściowe dla analizy cech ilościowych dotyczą z zasady stanu na 31 grudnia 2015 r., a w przypadku porównań czasowych uwzględniano dane za 2013, 2014 i 2015 r., według stanu na koniec roku oraz za 2016 r. według stanu na 30 czerwca 2016 r.

Zjawiska kryzysowe w sferze społecznej, gospodarczej, środowiskowej, przestrzenno-funkcjonalnej, i technicznej na obszarze Gminy Kalwaria Zebrzydowska są rozpoznane w ujęciu przedmiotowym, w odniesieniu do zakresu obejmującego świadczenia socjalne, interwencje policji, problemy wychowawcze, czy aktywność organizacji pozarządowych. Szczegółowe dane ilościowe z zakresu problematyki społecznej nie były do tej pory ujmowane dla jednostek struktury wewnętrznej gminy. Na potrzeby diagnozy sytuacji społecznej pozyskano szereg informacji wymagających dostosowania do podziału na miejscowości (sołectwa). Dane jednostkowe, niespersonalizowane, pochodziły z Urzędu Miasta Kalwaria Zebrzydowska, jego jednostek organizacyjnych, w tym z Miejsko-Gminnego Ośrodka Pomocy Społecznej, z Komendy Policji i Powiatowego Urzędu Pracy w Wadowicach. Analizę zjawisk o charakterze liniowym, punktowym lub obszarowym przedstawiono w ujęciu kartograficznym lub opisowym.

Kwalifikacja jednostek przestrzennych do kategorii obszarów zdegradowanych i obszarów przeznaczonych do rewitalizacji nastąpiła po przeprowadzeniu wieloaspektowej analizy zjawisk, z uwzględnieniem opinii mieszkańców, wyrażonych w czasie spotkań konsultacyjnych i w ankiecie specjalnie opracowanej na potrzebę opracowania programu rewitalizacji, dotyczącej obszarów kryzysowych w ujęciu przestrzennym (lokalizacja) i merytorycznym (zjawiska kryzysowe i działania na rzecz ich eliminacji/pomniejszenia).

4. Diagnoza czynników i zjawisk kryzysowych w gminie

Przedmiotem niniejszego rozdziału jest dokonanie diagnozy czynników i sytuacji kryzysowych oraz identyfikacja obszarów zdegradowanych występujących na terenie gminy Kalwaria Zebrzydowska. Głównym celem procesu diagnozy jest wyznaczenie obszaru rewitalizacji, czyli terenów wymagających spójnych działań wychodzących naprzeciw lokalnym problemom społecznym i gospodarczym, niedostatkom ładu przestrzennego czy jakości przestrzeni publicznych.

W procesie analizy diagnostycznej uwzględniono postanowienia zawarte w dokumencie „Ustawa z dnia 9 października 2015 r. o rewitalizacji", w szczególności zapis art. 10.1 „Obszar obejmujący całość lub część obszaru zdegradowanego, cechujący się szczególną koncentracją negatywnych zjawisk,
o których mowa w art. 9 ust.1, na którym z uwagi na istotne znaczenie dla rozwoju lokalnego gmina zamierza prowadzić rewitalizację, wyznacza się jako obszar rewitalizacji", a także art. 10.2. „Obszar

rewitalizacji nie może być większy niż 20% powierzchni gminy oraz zamieszkały przez więcej niż 30% liczby mieszkańców gminy. Obszar rewitalizacji może być podzielony na podobszary, w tym podobszary nieposiadające ze sobą wspólnych granic."

Rysunek 6. Schemat analizy diagnostycznej

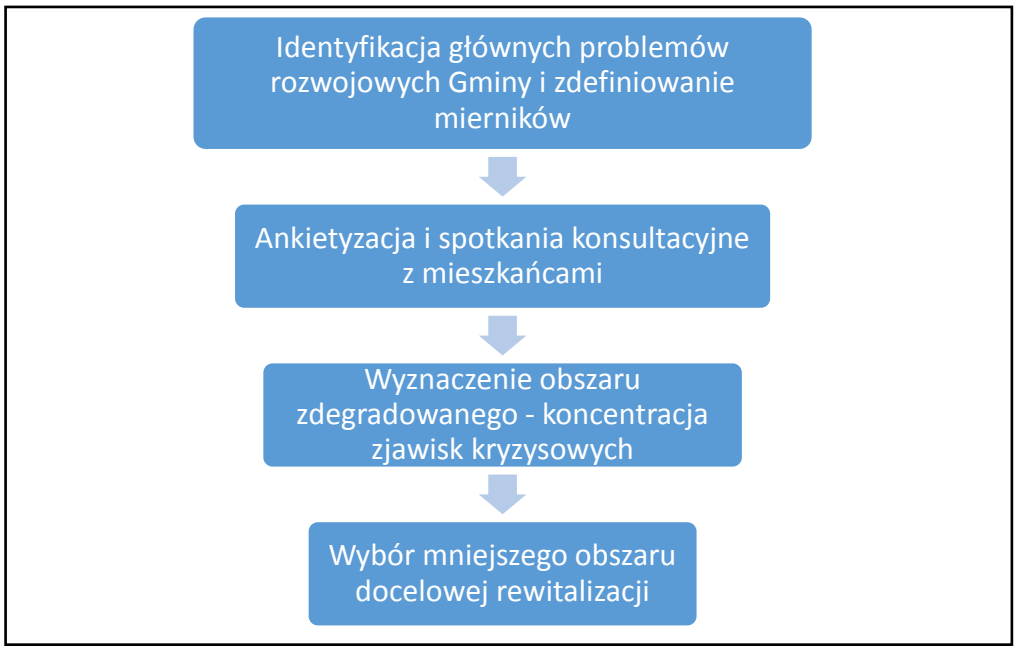

Źródło: Opracowanie własne Contract Consulting

Na potrzeby diagnozy czynników i sytuacji kryzysowych gminy Kalwaria Zebrzydowska pozyskano szereg informacji wymagających dostosowania do podziału na przyjęte jednostki przestrzenne. Celem wydzielenia obszarów zdegradowanych w Gminie przeprowadzono:

- szczegółową analizę wskaźników – mierników ilościowych i jakościowych,
- analizę ankietowych wypowiedzi mieszkańców na temat zakresu przestrzennego i symptomów kryzysu oraz działań prowadzących do poprawy jakości życia w mieście,
- analizę informacji pozyskanych dzięki partycypacji społecznej, podczas warsztatów i spotkań konsultacyjnych z mieszkańcami i pracownikami Gminy,
- analizę danych zastanych w opracowaniach Gminy.

W pierwszej kolejności opracowania dokonano zwięzłej charakterystyki Gminy, w celu precyzyjnego ukazania problemów istotnych dla funkcjonowania całej jednostki samorządu lokalnego. W dalszym ciągu, dążąc do rozpoznania obszarów zdegradowanych na bazie koncentracji zidentyfikowanych wcześniej negatywnych zjawisk, przeprowadzono szczegółową analizę wskaźnikową w następujących obszarach: sfery społecznej, sfery gospodarczej, sfery funkcjonalno-przestrzennej oraz sfery środowiskowej.

Kwalifikacji jednostek przestrzennych do kategorii obszarów zdegradowanych i obszarów przeznaczonych do rewitalizacji dokonano po przeprowadzeniu wieloaspektowej analizy zjawisk,

z uwzględnieniem opinii mieszkańców, wyrażonych w czasie spotkań konsultacyjnych i w badaniu ankietowym opracowanym specjalnie dla potrzeb programu rewitalizacji, dotyczącym obszarów kryzysowych w ujęciu przestrzennym (lokalizacja) i merytorycznym (zjawiska kryzysowe i działania na rzecz ich eliminacji).

W efekcie końcowym wyznaczono obszary rewitalizacji na podstawie rozpoznanych wcześniej obszarów zdegradowanych, strategicznego charakteru wybranych terenów oraz uzasadnionych potrzeb społecznych.

4.1. Analiza wskaźnikowa degradacji

4.1.1. Sfera społeczna

Na podstawie opisanych problemów rozwojowych Gminy wybrano najbardziej odpowiadające wskaźniki degradacji jej terenu. Wyznaczanie obszarów kryzysowych w sferze społecznej oparto o dane ilościowe z następujących zakresów:

- Zmiana liczby ludności
  1. Dynamika zmian liczby mieszkańców w okresie od 31.12.2013 r. do 31.12.2015 r.
- Ubóstwo gospodarstw domowych
  2. Liczba osób pobierających świadczenie 500+ na pierwsze dziecko, stan na 30.06.2016 r.
  3. Liczba gospodarstw domowych pobierających zasiłki z tytułu niepełnosprawności, stan na 31.12.2015 r.
  4. Liczba osób pobierających zasiłek pielęgnacyjny, stan na 30.06.2016 r.
- Poziom bezpieczeństwa
  5. Liczba przestępstw i wykroczeń w 2015 r., stan na 31.12.2015 r.
- Aktywność obywatelska
  6. Frekwencja w wyborach samorządowych w 2014 r. wg podziału administracyjnego

Wartości powyższych cech przedstawiono w kolejnych tabelach, których wybrane fragmenty umieszczono w rozdziale, a pełne wersje w załączniku na końcu dokumentu. Mierniki poziomu zjawisk do celów porównawczych ujęto w wartościach względnych, w postaci procentowej lub odsetkowej.

Dynamika zmian liczby ludności

Liczba ludności jest podstawowym elementem charakterystyki jednostek osadniczych. Stanowi czynnik wagi we względnych obliczeniach częstości występowania zjawisk odnotowanych w granicach danego obszaru, a także podstawę wnioskowania na temat aktywności społecznej.

Tabela 5. Dynamika zmian liczby mieszkańców Miasta Kalwaria Zebrzydowska w podziale na ulice [wybór]

Nazwa jednostki	Ulica	Liczba mieszkańców (stan na 31.12.2013)	Liczba mieszkańców (stan na 31.12.2015)	Zmiana liczby mieszkańców	Procentowa zmiana
Kalwaria Zebrzydowska	Targowa	14	10	-4	-28,57%
Kalwaria Zebrzydowska	Krótka	15	11	-4	-26,67%
Kalwaria Zebrzydowska	Piaskowa	55	50	-5	-9,09%
Kalwaria Zebrzydowska	Lanckorońska	23	21	-2	-8,70%
Kalwaria Zebrzydowska	Polna	36	34	-2	-5,56%
Kalwaria Zebrzydowska	Rzemieślnicza	91	86	-5	-5,49%
Kalwaria Zebrzydowska	11 Listopada	315	298	-17	-5,40%
Kalwaria Zebrzydowska	Świętego Floriana	119	113	-6	-5,04%
Kalwaria Zebrzydowska	3 Maja	207	197	-10	-4,83%
Kalwaria Zebrzydowska	Bernardyńska	166	158	-8	-4,82%
Kalwaria Zebrzydowska	Rólki	206	199	-7	-3,40%
Kalwaria Zebrzydowska	Tadeusza Kościuszki	80	78	-2	-2,50%
Kalwaria Zebrzydowska	Adama Mickiewicza	161	157	-4	-2,48%
Kalwaria Zebrzydowska	Dworcowa	43	42	-1	-2,33%
Kalwaria Zebrzydowska	Kolejowa	221	216	-5	-2,26%
Kalwaria Zebrzydowska	Józefa Sowińskiego	51	50	-1	-1,96%
Kalwaria Zebrzydowska	Długa	61	60	-1	-1,64%
Kalwaria Zebrzydowska	Rynek	119	118	-1	-0,84%
Kalwaria Zebrzydowska	Al. Jana Pawła II	156	155	-1	-0,64%
Kalwaria Zebrzydowska	Jana III Sobieskiego	79	79	0	0,00%
Kalwaria Zebrzydowska	Kazimierza Pułaskiego	5	5	0	0,00%
Kalwaria Zebrzydowska	Krakowska	240	240	0	0,00%
Kalwaria Zebrzydowska	Nowa	42	42	0	0,00%
Kalwaria Zebrzydowska	Ogrodowa	49	49	0	0,00%
Kalwaria Zebrzydowska	Rzeźniana	2	2	0	0,00%
Kalwaria Zebrzydowska	Szewska	37	37	0	0,00%
Kalwaria Zebrzydowska	Zgody	17	17	0	0,00%
Gmina Kalwaria Zebrzydowska		**19676**	**19760**	**84**	**0,43%**

Źródło: Opracowanie własne Contract Consulting na podstawie danych Urzędu Miasta Kalwaria Zebrzydowska

Zmiana liczby mieszkańców może być pomocna w procesie diagnozy obszarów zdegradowanych, ponieważ stanowi odzwierciedlenie decyzji mieszkańców o opuszczeniu bądź zasiedleniu konkretnego terenu. Podążając tym tropem przyjęto założenie, że silny względny ubytek liczby mieszkańców może być wskaźnikiem degradacji.

W tabeli nr 5 zaprezentowano dynamikę zmian liczby mieszkańców Miasta Kalwaria Zebrzydowska w latach 2013-15. Mając na uwadze czytelność dokumentu, w Mieście przedstawiono zjawisko w podziale na wybrane ulice. Kryterium wyboru stanowiła zmiana poniżej średniej dla Gminy. Pełną

tabelę uwzględniającą wszystkie ulice Kalwarii Zebrzydowskiej umieszczono w załączniku na końcu dokumentu.

Należy zwrócić uwagę, że miasto nie wyludnia się, lecz został w nim odnotowany przyrost ludności zamieszkałej. Relatywnie największy odpływ mieszkańców nastąpił z ulic: Targowej, Krótkiej, Piaskowej i Lanckorońskiej.

Tabela 6. Dynamika zmian liczby mieszkańców miejscowości gminy Kalwaria Zebrzydowska

Miejscowość	Liczba mieszkańców (stan na 31.12.2013)	Liczba mieszkańców (stan na 31.12.2015)	Zmiana liczby mieszkańców	Procentowa zmiana
Zarzyce Małe	127	125	-2	-1,57%
Zarzyce Wielkie	602	593	-9	-1,50%
Zebrzydowice	1985	1968	-17	-0,86%
Barwałd Średni	1386	1375	-11	-0,79%
Podolany	379	378	-1	-0,26%
Gmina Kalwaria Zebrzydowska	**19676**	**19760**	**84**	**0,43%**
Brody	2608	2625	17	0,65%
Bugaj	488	492	4	0,82%
Stanisław Dolny	2201	2229	28	1,27%
Przytkowice	2646	2691	45	1,70%
Barwałd Górny	1356	1380	24	1,77%
Leńcze	1447	1478	31	2,14%

Źródło: Opracowanie własne Contract Consulting na podstawie danych Urzędu Miasta Kalwaria Zebrzydowska

Na podstawie danych przedstawionych w tabeli nr 6 można stwierdzić, że sytuacja w miejscowościach wiejskich opisywanej Gminy jest analogiczna wobec terenu Miasta. Największy relatywny spadek liczby mieszkańców zaobserwowano na terenie miejscowości: Zarzyce Małe, Zarzyce Wielkie oraz Zebrzydowice. Istotnie dodatnia zmiana zaludnienia wystąpiła w Leńczach, Barwałdzie Górnym, Przytkowicach oraz Stanisławiu Dolnym. Z przeprowadzonego badania wynika, że na terenach wiejskich wzrost liczby mieszkańców w wieku przedprodukcyjnym prowadzi do braku miejsc
w placówkach edukacyjnych.

Ubóstwo gospodarstw domowych

Długotrwałe ubóstwo pośród gospodarstw domowych rzutuje na ich siłę nabywczą, a co za tym idzie, zdolność do zaspokojenia potrzeb życiowych. W sytuacji, gdy w tym zakresie występują poważne niedobory, mogą występować zjawiska patologiczne w postaci m.in. niedożywienia dzieci czy przestępstw.

Pierwszy przyjęty wyznacznik poziomu ubóstwa to liczba osób uprawnionych do pobierania wsparcia w postaci 500 zł na pierwsze dziecko. Na terenie Kalwarii Zebrzydowskiej najwyższy względny udział osób spełniających to kryterium wystąpił u mieszkańców ulic: Marszałka Józefa Piłsudskiego, Kolejowej, Rzemieślniczej i Lanckorońskiej. W tabeli nr 7 wyróżniono ulice, na których wartości udziału osób pobierających świadczenie przyjmują wartość wyższą niż średnia dla gminy.

Tabela 7. Liczba osób pobierających 500+ na pierwsze dziecko w Mieście Kalwaria Zebrzydowska w podziale na ulice [wybór]

Nazwa jednostki	Ulica	Ludność	Liczba osób pobierających 500+ na pierwsze dziecko (stan na 30.06.2016 r.)	Udział osób pobierających 500+ na pierwsze dziecko
Kalwaria Zebrzydowska	Kazimierza Pułaskiego	5	2	40,0%
Kalwaria Zebrzydowska	Batalionów Chłopskich	32	5	15,6%
Kalwaria Zebrzydowska	Królowej Jadwigi	124	14	11,3%
Kalwaria Zebrzydowska	Targowa	10	1	10,0%
Kalwaria Zebrzydowska	Podlesie	88	8	9,1%
Kalwaria Zebrzydowska	Mikołaja Zebrzydowskiego	23	2	8,7%
Kalwaria Zebrzydowska	Wojska Polskiego	47	4	8,5%
Kalwaria Zebrzydowska	Szewska	37	3	8,1%
Kalwaria Zebrzydowska	Wojciecha Weissa	234	18	7,7%
Kalwaria Zebrzydowska	Klasztorna	28	2	7,1%
Kalwaria Zebrzydowska	3 Maja	197	14	7,1%
Kalwaria Zebrzydowska	Marii Konopnickiej	57	4	7,0%
Kalwaria Zebrzydowska	Marszałka Józefa Piłsudskiego	114	8	7,0%
Kalwaria Zebrzydowska	Adama Mickiewicza	157	11	7,0%
Kalwaria Zebrzydowska	Brodzka	61	4	6,6%
Kalwaria Zebrzydowska	Kolejowa	216	14	6,5%
Gmina Kalwaria Zebrzydowska		**19760**	**1267**	**6,4%**

Źródło: Opracowanie własne Contract Consulting na podstawie danych Urzędu Miasta Kalwaria Zebrzydowska

Na obszarach wiejskich opisywanej Gminy udział osób pobierających wsparcie w wysokości 500 zł na pierwsze dziecko charakteryzuje się mniejszym zróżnicowaniem niż w Mieście. Relatywnie wyższe wartości współczynnika odnotowano w miejscowościach: Zarzyce Wielkie, Barwałd Średni, Brody, Przytkowice oraz Zarzyce Małe.

Tabela 8. Liczba osób pobierających 500+ na pierwsze dziecko w miejscowościach gminy Kalwaria Zebrzydowska

Miejscowość	Ludność	liczba osób pobierających 500+ na pierwsze dziecko (stan na 30.06.2016 r.)	Udział osób pobierających 500+ na pierwsze dziecko
Stanisław Dolny	2229	170	7,6%
Przytkowice	2691	197	7,3%
Barwałd Średni	1375	96	7,0%
Barwałd Górny	1380	94	6,8%
Zebrzydowice	1968	127	6,5%
Gmina Kalwaria Zebrzydowska	**19760**	**1267**	**6,4%**
Podolany	378	24	6,3%
Brody	2625	165	6,3%
Zarzyce Małe	125	7	5,6%
Leńcze	1478	82	5,5%
Zarzyce Wielkie	593	32	5,4%
Bugaj	492	26	5,3%

Źródło: Opracowanie własne Contract Consulting na podstawie danych Urzędu Miasta Kalwaria Zebrzydowska

Kolejny miernik wykluczenia społecznego, wpływającego na stopień ubóstwa, jaki uwzględniono w diagnozie to uprawnienie do zasiłku z tytułu niepełnosprawności. Na terenie Kalwarii Zebrzydowskiej najwyższa koncentracja tego wskaźnika wystąpiła przy ulicach: Sądowej, Rzemieślniczej, Batalionów Chłopskich, Kolejowej i Bernardyńskiej. W przypadku 21 pozostałych ulic Miasta zjawiska nie odnotowano.

Tabela 9. Gospodarstwa domowe pobierające zasiłki z tytułu niepełnosprawności w Mieście Kalwaria Zebrzydowska w podziale na ulice [wybór]

Nazwa jednostki	Ulica	Liczba mieszkańców (stan na 31.12.2015)	Gospodarstwa domowe pobierające zasiłki z tytułu niepełnosprawności	Średnia liczba gospodarstw pobierających zasiłki
Kalwaria Zebrzydowska	Sądowa	33	2	0,061
Kalwaria Zebrzydowska	Rzemieślnicza	86	3	0,035
Kalwaria Zebrzydowska	Batalionów Chłopskich	32	1	0,031
Kalwaria Zebrzydowska	Kolejowa	216	6	0,028
Kalwaria Zebrzydowska	Bernardyńska	158	4	0,025
Kalwaria Zebrzydowska	Nowa	42	1	0,024
Kalwaria Zebrzydowska	Czerna	86	2	0,023
Kalwaria Zebrzydowska	Wojska Polskiego	47	1	0,021
Kalwaria Zebrzydowska	Ogrodowa	49	1	0,020

Nazwa jednostki	Ulica	Liczba mieszkańców (stan na 31.12.2015)	Gospodarstwa domowe pobierające zasiłki z tytułu niepełnosprawności	Średnia liczba gospodarstw pobierających zasiłki
Kalwaria Zebrzydowska	Adama Mickiewicza	157	3	0,019
Kalwaria Zebrzydowska	Świętego Floriana	113	2	0,018
Kalwaria Zebrzydowska	Wojciecha Weissa	234	4	0,017
Kalwaria Zebrzydowska	3 Maja	197	3	0,015
Kalwaria Zebrzydowska	Stolarska	232	3	0,013
Kalwaria Zebrzydowska	Tadeusza Kościuszki	78	1	0,013
Kalwaria Zebrzydowska	Krakowska	240	3	0,013
Kalwaria Zebrzydowska	Jagiellońska	253	3	0,012
Gmina Kalwaria Zebrzydowska		**19760**	**226**	**0,011**

Źródło: Opracowanie własne Contract Consulting na podstawie danych Urzędu Miasta Kalwaria Zebrzydowska

W tabeli nr 10 zaprezentowano rozkład liczby gospodarstw domowych funkcjonujących w miejscowościach gminy Kalwaria Zebrzydowska pobierających zasiłki z tytułu niepełnosprawności. Wartości miernika znajdujące się powyżej średniej całego obszaru lokalnego odnotowano w miejscowościach: Bugaj, Leńcze, Stanisław Dolny, Brody i Zebrzydowice.

Tabela 10. Gospodarstwa domowe pobierające zasiłki z tytułu niepełnosprawności w miejscowościach gminy Kalwaria Zebrzydowska

Miejscowość	Liczba mieszkańców (stan na 31.12.2015)	Gospodarstwa domowe pobierające zasiłki z.t. niepełnosprawności	Średnia liczba gospodarstw pobierających zasiłki
Bugaj	492	14	0,028
Leńcze	1478	21	0,014
Stanisław Dolny	2229	30	0,013
Brody	2625	33	0,013
Zebrzydowice	1968	23	0,012
Gmina Kalwaria Zebrzydowska	**19760**	**226**	**0,011**
Barwałd Średni	1375	14	0,010
Barwałd Górny	1380	13	0,009
Przytkowice	2691	21	0,008
Podolany	378	2	0,005
Zarzyce Wielkie	593	3	0,005
Zarzyce Małe	125	0	0,000

Źródło: Opracowanie własne Contract Consulting na podstawie danych Urzędu Miasta Kalwaria Zebrzydowska

Trzecim z przyjętych wskaźników ubóstwa społecznego była średnia liczba osób pobierających zasiłek pielęgnacyjny. W tabeli nr 11 przedstawione zostały wartości z obszaru Miasta, dla których średnia liczba osób pobierających świadczenie przewyższa średnią dla Gminy. Relatywnie najwyższe wartości wystąpiły wokół ulic: Mikołaja Zebrzydowskiego, Adama Mickiewicza, Błażkówki, Marii Konopnickiej, Długiej, Kolejowej i Batalionów Chłopskich. Warto zauważyć, że na pozostałych 19 ulicach opisywane zjawisko nie zachodziło. Pełna tabela nr 11 znajduje się w załączniku.

Tabela 11. Gospodarstwa domowe pobierające zasiłek pielęgnacyjny w Mieście Kalwaria Zebrzydowska w podziale na ulice [wybór]

Nazwa jednostki	Ulica	Liczba mieszkańców (stan na 31.12.2015)	Liczba osób pobierających zasiłek pielęgnacyjny (stan na 30.06.2016)	Średnia liczba osób pobierających zasiłek pielęgnacyjny
Kalwaria Zebrzydowska	Mikołaja Zebrzydowskiego	23	1	0,043
Kalwaria Zebrzydowska	Adama Mickiewicza	157	6	0,038
Kalwaria Zebrzydowska	Błażkówka	27	1	0,037
Kalwaria Zebrzydowska	Marii Konopnickiej	57	2	0,035
Kalwaria Zebrzydowska	Długa	60	2	0,033
Kalwaria Zebrzydowska	Kolejowa	216	7	0,032
Kalwaria Zebrzydowska	Batalionów Chłopskich	32	1	0,031
Kalwaria Zebrzydowska	Szewska	37	1	0,027
Kalwaria Zebrzydowska	Świętego Floriana	113	3	0,027
Kalwaria Zebrzydowska	Władysława Broniewskiego	80	2	0,025
Kalwaria Zebrzydowska	Dworcowa	42	1	0,024
Kalwaria Zebrzydowska	Wojciecha Weissa	234	5	0,021
Kalwaria Zebrzydowska	3 Maja	197	4	0,020
Kalwaria Zebrzydowska	Piaskowa	50	1	0,020
Kalwaria Zebrzydowska	Rynek	118	2	0,017
Kalwaria Zebrzydowska	Krakowska	240	4	0,017
Gmina Kalwaria Zebrzydowska		**19760**	**315**	**0,016**

Źródło: Opracowanie własne Contract Consulting na podstawie danych Urzędu Miasta Kalwaria Zebrzydowska

Podobnie jak w pozostałych dwóch opisywanych świadczeniach, również liczba osób pobierających zasiłek pielęgnacyjny wyróżnia się mniejszym rozproszeniem na terenach wiejskich Gminy niż na terenie Miasta gminnego. Miejscowości o relatywnie wyższej wartości miernika to: Zarzyce Małe, Zebrzydowice, Barwałd Średni, Bugaj i Podolany.

Tabela 12. Gospodarstwa domowe pobierające zasiłek pielęgnacyjny w miejscowościach gminy Kalwaria Zebrzydowska

Miejscowość	Liczba mieszkańców (stan na 31.12.2015)	Liczba osób pobierających zasiłek pielęgnacyjny (stan na 30.06.2016)	Średnia liczba osób pobierających zasiłek pielęgnacyjny
Zarzyce Małe	125	3	0,024
Zebrzydowice	1968	46	0,023
Barwałd Średni	1375	30	0,022
Bugaj	492	10	0,020
Podolany	378	7	0,019
Gmina Kalwaria Zebrzydowska	**19760**	**315**	**0,016**
Stanisław Dolny	2229	34	0,015
Brody	2625	40	0,015
Przytkowice	2691	38	0,014
Leńcze	1478	20	0,014
Barwałd Górny	1380	17	0,012
Zarzyce Wielkie	593	6	0,010

Źródło: Opracowanie własne Contract Consulting na podstawie danych Urzędu Miasta Kalwaria Zebrzydowska

Poziom bezpieczeństwa

Z punktu widzenia diagnozy obszarów zdegradowanych ważne są tereny, na których zachodzi większa liczba zjawisk patologicznych. W tabeli nr 13 zaprezentowano liczbę popełnianych przestępstw i wykroczeń na terenie wokół wybranych ulic Kalwarii Zebrzydowskiej. Najwyższe wartości miernika odnotowano wokół ulic: Targowej, Rynek, Tadeusza Kościuszki, Ogrodowej i Jana Pawła II.

Tabela 13. Liczba przestępstw i wykroczeń w Mieście Kalwaria Zebrzydowska w podziale na ulice [wybór]

Nazwa jednostki	Ulica	Liczba mieszkańców (stan na 31.12.2015)	Liczba przestępstw i wykroczeń	Średnia liczba przestępstw i wykroczeń
Kalwaria Zebrzydowska	Targowa	10	27	2,700
Kalwaria Zebrzydowska	Rynek	118	43	0,364
Kalwaria Zebrzydowska	Tadeusza Kościuszki	78	13	0,167
Kalwaria Zebrzydowska	Ogrodowa	49	7	0,143
Kalwaria Zebrzydowska	Al. Jana Pawła II	155	20	0,129
Kalwaria Zebrzydowska	Dworcowa	42	5	0,119
Kalwaria Zebrzydowska	Jagiellońska	253	30	0,119
Kalwaria Zebrzydowska	Adama Mickiewicza	157	16	0,102

Nazwa jednostki	Ulica	Liczba mieszkańców (stan na 31.12.2015)	Liczba przestępstw i wykroczeń	Średnia liczba przestępstw i wykroczeń
Kalwaria Zebrzydowska	3 Maja	197	19	0,096
Kalwaria Zebrzydowska	Batalionów Chłopskich	32	3	0,094
Kalwaria Zebrzydowska	Krakowska	240	21	0,088
Kalwaria Zebrzydowska	Brodzka	61	4	0,066
Kalwaria Zebrzydowska	Władysława Broniewskiego	80	5	0,063
Kalwaria Zebrzydowska	Świętego Floriana	113	7	0,062
Kalwaria Zebrzydowska	Kolejowa	216	9	0,042
Kalwaria Zebrzydowska	Rólki	199	8	0,040
Kalwaria Zebrzydowska	Czerna	86	3	0,035
Gmina Kalwaria Zebrzydowska		**19760**	**668**	**0,034**

Źródło: Opracowanie własne Contract Consulting na podstawie danych Urzędu Miasta Kalwaria Zebrzydowska

Na terenie Miasta popełnianych jest zdecydowanie więcej przestępstw i wykroczeń niż na obszarach wiejskich. Powyżej wartości średniej dla gminy znalazły się obszary bezpośrednio graniczące z Kalwarią Zebrzydowską: Bugaj i Brody, a także miejscowość Przytkowice.

Tabela 14. Liczba przestępstw i wykroczeń w miejscowościach gminy Kalwaria Zebrzydowska

Miejscowość	Liczba mieszkańców (stan na 31.12.2015)	Liczba przestępstw i wykroczeń	Średnia liczba przestępstw i wykroczeń
Bugaj	492	26	0,053
Przytkowice	2691	120	0,045
Brody	2625	93	0,035
Gmina Kalwaria Zebrzydowska	**19760**	**668**	**0,034**
Zebrzydowice	1968	53	0,027
Barwałd Górny	1380	36	0,026
Zarzyce Małe	125	3	0,024
Leńcze	1478	28	0,019
Podolany	378	7	0,019
Zarzyce Wielkie	593	10	0,017
Barwałd Średni	1375	14	0,010
Stanisław Dolny	2229	22	0,010

Źródło: Opracowanie własne Contract Consulting na podstawie danych Urzędu Miasta Kalwaria Zebrzydowska

Aktywność obywatelska i społeczna

Aktywność obywatelska jest bardzo istotną cechą społeczeństwa aspirującego do wysokiej jakości życia. Ma też znaczenie z punktu widzenia skoordynowanych programów czy projektów przeprowadzanych na terenie gminy, do których powinni angażować się mieszkańcy. Przykładowe

miary aktywności społecznej to frekwencja w wyborach powszechnych oraz liczba organizacji pozarządowych działających na terenie gminy.

Tabela 15. Frekwencja w wyborach samorządowych w 2014 r. wg podziału administracyjnego

Miejscowość	Liczba uprawnionych do głosowania	Liczba wydanych kart	Frekwencja
Przytkowice	2080	900	43,27%
Podolany	312	143	45,83%
Barwałd Średni	1110	520	46,85%
Leńcze	1181	557	47,16%
Stanisław Dolny	2125	1074	50,54%
Zebrzydowice	1219	619	50,78%
Gmina Kalwaria Zebrzydowska	**15758**	**8023**	**50,91%**
Brody	2125	1106	52,05%
Bugaj	387	202	52,20%
Barwałd Górny	1103	591	53,58%
Kalwaria Zebrzydowska nr 2	1810	980	54,14%
Zarzyce Małe i Wielkie	461	254	55,10%
Kalwaria Zebrzydowska nr 1	1845	1077	58,37%

Źródło: Opracowanie własne na podstawie danych Państwowej Komisji Wyborczej

W tabeli nr 15 zostały przedstawione wartości frekwencji wyborczej, które odnotowano podczas głosowania w wyborach samorządowych w 2014 r. Wartość średnia dla gminy Kalwaria Zebrzydowska była wyższa od średniej ogólnopolskiej i od średniej dla województwa. Relatywnie najwyższe wartości w Gminie odnotowano na terenie Kalwarii Zebrzydowskiej i w Zarzycach. Natomiast relatywnie niską aktywnością społeczną odznaczały się miejscowości: Przytkowice, Podolany, Barwałd Średni i Leńcze. Poniżej średniej znalazły się także Zebrzydowice i Stanisław Dolny.

Tabela 16. Przykładowe organizacje pozarządowe w gminie Kalwaria Zebrzydowska

Przykładowe organizacje pozarządowe [NGO]
Kalwaryjski Klub Sportowy „Seido Juku Karate”
Klub Sportowy „Filkówka” w Barwałdzie Średnim
Klub Sportowy „Sosnowianka” w Stanisławiu Dolnym
Klub Sportowy Grass-Hopper
Ludowy Klub Sportowy „Cedron” w Brodach
Ludowy Klub Sportowy „Leńcze” w Leńczach
Ludowy Klub Sportowy „Olimpia” Zebrzydowice
Ludowy Klub Sportowy „Pogoń” w Bugaju
Ludowy Klub Sportowy „SOKÓŁ” w Przytkowicach
Ludowy Klub Sportowy „Stanisławianka” w Stanisławiu Dolnym
Miejski Klub Sportowy „Kalwarianka” w Kalwarii Zebrzydowskiej

Przykładowe organizacje pozarządowe [NGO]
Parafialny Klub Sportowy „Św. Józef" w Kalwarii Zebrzydowskiej
Stowarzyszenie Bene Factum
Stowarzyszenie Przyjaciół Wsi Barwałd Średni
Towarzystwo Przyjaciół Kalwarii Zebrzydowskiej
Uczniowski Klub Sportowy „Meritus" w Brodach
Uczniowski Klub Sportowy „Olimp" w Leńczach
Uczniowski Klub Sportowy „Sokolik" w Przytkowicach
Wiejski Klub Sportowy „Żarek" w Barwałdzie Górnym

Źródło: Strategia Rozwoju Gminy Kalwaria Zebrzydowska na lata 2014-2020

Drugi ze wskaźników aktywności odnosi się do organizacji pozarządowych, które silnie działają w krajach wysoko rozwiniętych specjalizując się w określonych dziedzinach aktywności obywatelskiej. W obszarze gminy Kalwaria Zebrzydowska większość organizacji pozarządowych pochodzi z dziedziny sportu i rekreacji. Potrzebne jest uzupełnienie oferty dla mieszkańców o zajęcia kulturalne i edukacyjne – wskazują na to opinie mieszkańców. Ponadto na terenie gminy funkcjonuje sześć organizacji pożytku publicznego, uprawnionych do otrzymywania 1% podatku dochodowego od osób fizycznych.

W obszarze analizy – dostrzeżono problemy zarówno w zakresie niskiej aktywności społecznej w zakresie poprawy poziomu edukacji i samodoskonalenia, ale również aktywności w kontekście społecznym, kulturalnym i sportowym. Znamienne jest, iż gros problemów zdrowotnych mieszkańców gminy wynika z nieodpowiedniego stylu życia oraz braku powszechnej skłonności do działań związanych z aktywnością społeczną w najszerszym jej kontekście. Lokalna społeczność nie tylko nie angażuje się w akcje społeczne czy współuczestniczy w podejmowaniu wiążących działań odnoszących się do życia społeczno-gospodarczego najbliższego jej otoczenia, ale także wykazuje nikłą aktywność związaną z dbaniem o własny rozwój psycho-ruchowy. Działania gminy odnoszące się do umożliwienia mieszkańcom odpoczynku na świeżym powietrzu oraz podnoszeniu ich poziomu kultury fizycznej w postaci budowy zewnętrznych siłowni sportowych, nie znalazły zainteresowania wśród mieszkańców, a wskazane obiekty sportowe są wykorzystywane w niewielkim stopniu.

Innym, równie znaczącym problemem dostrzeżonym w procesie prac nad diagnozą czynników kryzysu na obszarze gminy jest brak więzi społecznych, przejawiających się między innymi brakiem nawyku spędzania wolnego czasu w towarzystwie sąsiadów i znajomych. Niechęć ta może być spowodowana brakiem różnorodnej infrastruktury na obszarze gminy, służącej zaspokojeniu kontaktów społecznych, która byłaby dostosowana do różnych potrzeb i różnych wiekowo użytkowników.

Mieszkańcy nie posiadają motywacji i zwyczaju spędzania swojego wolnego czasu poza domem. Problem wynika również z tego, że znaczna cześć mieszkańców prowadzi działalność gospodarczą w miejscu zamieszkania. Zwyczajowo lokalna społeczność jest mało otwarta, przyzwyczajona do zachowań związanych wynikających z alienacji sąsiedzkiej. Mieszkańcy prowadzący działalność gospodarczą dostrzegają elementy – wewnętrznej nieuczciwej konkurencji (kopiowania wzorów, rynku zbytów, pomysłów biznesowych i sezonowych kolekcji), dlatego zauważalna powściągliwość w

relacjach sąsiedzkich i biznesowych jest zjawiskiem powszechnym. W dalszej konsekwencji –trudno jest zatem prowadzić działania które pomogą w integracji społecznej mieszkańców przy realizacji wspólnych przedsięwzięć. Brak zaufania i relacji partnerskich utrudnia, a wręcz uniemożliwia zbudowanie zintegrowanej społeczności, utworzenie klastra gospodarczego czy opracowanie koncepcji wspólnej promocji lokalnego produktu w przodujących na obszarze gminy przemyśle obuwniczym lub meblarskim.

Najczęstszym modelem spędzania wolnego czasu jest aktywność mieszkańców, która manifestuje się w spędzaniu wolnego czasu poza terenem gminy, w ramach rekreacji jednodniowej w innych miejscowościach np. w Krakowie, Szczawnicy, Myślenicach czy Białce Tatrzańskiej.

Poziom jakości życia mieszkańców

Z punktu widzenia przeprowadzenia spójnej i wnikliwej diagnozy problemów społecznych jako priorytetowe czynniki wpływające na rozwój społeczny mieszkańców powinny zostać uwzględnione następujące mierniki wpływające na poziom życia mieszkańców gminy:

- ✓ stan zdrowia mieszkańców
- ✓ infrastruktura (w tym edukacyjna) dla dzieci i młodzieży oraz osób niepełnosprawnych, model życia i spędzanie wolnego czasu mieszkańców
- ✓ poziom przywiązania do miejsca realizacji potrzeb życiowych

Diagnoza poziomu zdrowa mieszkańców przeprowadzona na podstawie danych dotyczących zachorowalności na poszczególne grupy chorób, wskazuje jednoznacznie na pogarszanie się stanu zdrowia mieszkańców. Dane otrzymane z SP ZOZ w Kalwarii Zebrzydowskiej wskazują na wzrost zachorowalności zarówno u osób dorosłych oraz dzieci. Przeprowadzone analizy w zakresie liczby zachorowań na choroby nowotworowe oraz choroby układu oddechowego i układu krążenia wskazują na alarmujący wzrost wskaźników. W głównej mierze przyczyną takiego stanu rzeczy jest nieodpowiednie zachowania prozdrowotne oraz zanieczyszczenie powietrza spowodowane tzw. niską emisją (używanie jako środka opałowego odpadów poprodukcyjnych w tym odpadów meblowych, obuwniczych, tapicerskich). Liczba gospodarstw i przedsiębiorstw które w ten niezgodny z prawem i normami społecznymi sposób zanieczyszczają powietrze niestety nie maleje.

Z roku na rok prefabrykaty, z których wykonywane są elementy meblowe i obuwnicze zawierają coraz mniej elementów naturalnych, a co raz więcej elementów chemicznych, tworzyw sztucznych i klejów, lakierów i utrwalaczy. Wykorzystywanie ich jako środka opałowego stanowi istotny element wpływający na poziom zanieczyszczenia powietrza atmosferycznego na obszarze gminy

W okresie letnim prefabrykaty do produkcji mebli jako odpady wyrzucane są przez producentów w pobliskich zagajnikach i lasach, a w okresie zimowym utylizowane w piecach. Podczas konsultacji w Zebrzydowicach i w miejscowości Stanisław Dolny, przeprowadzonych w ramach opracowywanego Programu Rewitalizacji mieszkańcy zgłosili uciążliwość sąsiadów w tym zakresie, ale z drugiej strony wśród nich brak jest mechanizmów przeciwdziałającym takim praktykom.

Na podstawie badań i kontroli przeprowadzonych przez Gminę, a dotyczących działań niezgodnych z dbałością o ochronę środowiska naturalnego przez mieszkańców – rozpoczęto proces uświadamiania i akcentowania konieczności podniesienia wiedzy w zakresie uskuteczniania

zachowań proekologicznych. Równocześnie Gmina pozyskuje środki zewnętrzne na wymianę starych pieców węglowych na urządzenia nowej generacji. Jest to proces skomplikowany społecznie i budzący sąsiedzkie animozje. Brak jest akceptacji społecznej w zakresie zanieczyszczania przez mieszkańców środowiska naturalnego, a z drugiej strony nie ma zdecydowanej reakcji sąsiedzkiej w tym zakresie. Dodatkowym elementem, który powoduje, że zjawisko sukcesywnego pogarszania się poziomu czystości środowiska naturalnego jest nasilone, to położenie geograficzne Kalwarii Zebrzydowskiej w niecce pomiędzy wyżynami, co powoduje, że wysoki poziom pyłów długo utrzymuje się nad terenem całej gminy.

Poziom życia mieszkańców warunkowany jest także przez jakość funkcjonującej infrastruktury edukacyjnej. Zagadnienia związane z poziomem usług edukacyjnych na obszarze gminy są przedmiotem specjalnej troski władz samorządowych. Ważnym aspektem jest także fakt, iż wydatki na oświatę i wychowanie stanowią jeden z najbardziej istotnych elementów budżetu gminy. W roku 2015 poziom wydatków na oświatę wynosił ogółem 24 682 563,22 zł, w tym subwencja w zakresie oświaty w wysokości 18 601 604 zł. Wysoki poziom edukacji stanowi istotny czynnik warunkujący rozwój gminy i stanowi o jej konkurencyjności w najbliższym otoczeniu. Obecnie według danych GUS w roku 2015 na obszarze gminy funkcjonowały następujące placówki oświatowe:

Tabela 17 Placówki świadczące usługi oświatowe na obszarze gminy Kalwaria Zebrzydowska w roku 2015

Wyszczególnienie	Liczba placówek	Liczba uczniów
Przedszkola	17	679
Szkoły Podstawowe	12	1 372
Gimnazja	9	667
Szkoły ogólnokształcące	1	436

Źródło: Bank Danych Lokalnych GUS

Funkcjonowanie placówek oświatowych poza warunkami technicznymi obiektów, które powinny spełniać najwyższe standardy, oparte jest także o zapewnienie uczniom optymalnych możliwości podnoszenia wiedzy i umiejętności. Przeprowadzone analizy na podstawie dokumentów szkół oraz raportów Okręgowej Komisji Egzaminacyjnej, jednoznacznie wskazują na deficyty w zakresie wyników edukacyjnych w skali regionu. Zgodnie z powyższymi danymi placówki edukacyjne funkcjonujące na obszarze gminy osiągnęły następujące wyniki egzaminów w roku szkolnych 2014/2015:

- ZS nr 1 w Kalwarii Zebrzydowskiej - Gimnazjum (przyroda - 47,3%/52,1%),
- ZS nr 2 w Brodach - Szkoła Podstawowa (61,9%/64,3%),
- ZS nr 3 w Przytkowicach - Szkoła Podstawowa (59,6%/64,3%), Gimnazjum (przyroda - 50,6%/52,1%),
- ZS nr 5 w Barwałdzie Górnym - Gimnazjum (matematyka - 41,9%/51,4%, przyroda - 41,1%/52,1%),
- ZS nr 6 w Leńczach - Gimnazjum (matematyka - 41,6%/51,4%, przyroda - 48,2%/52,1%),

- ZS nr 8 w Stanisławiu Dolnym - Gimnazjum (matematyka - 50,7%/51,4%, przyroda - 45,4%/52,1%),
- ZSP z Zarzycach Wielkich - Szkoła Podstawowa (53,6%/64,3%).

Na obszarze gminy istnieje potrzeba podniesienia poziomu edukacji i wsparcia dla placówek funkcjonujących w zakresie podniesienia wśród uczniów: kompetencji matematycznych i podstawowych kompetencji naukowo-technicznych, kompetencji informatycznych, umiejętności uczenia się. Szkoły powinny zostać doposażone w niezbędny sprzęt i pomoce dydaktyczne, a kadrze uczącej należy udzielić wsparcia w zakresie doskonalenia umiejętności i kompetencji w obszarze przedmiotów przyrodniczych i matematyki związanych z wykorzystaniem nauczania opartego na metodzie eksperymentu. Częściowym rozwiązaniem tego problemu są projekty dotacyjne w ramach funduszy UE (EFS), które do tej pory umożliwiały zmianę niekorzystnych wskaźników w zakresie oceny poziomu nauczania i kompetencji nauczycieli. Skala i rosnące potrzeby w tym zakresie wymagają jednak systematycznych działań i troski władz lokalnych, ponieważ dotyczą tej grupy lokalnej społeczności, która w przyszłości tworzyć będzie oblicze społeczno-gospodarcze gminy.

Placówki oświatowe oprócz funkcji edukacyjnych bardzo często z braku innych możliwości lokalowych, pełnią także funkcje centrów życia społecznego, zaspokajając różnorodny zakres potrzeb mieszkańców. Brak miejsc aktywizacji społecznej w postaci klubów młodzieży, klubów seniora stanowi istotny element uniemożliwiający pobudzenie lokalnej społeczności w wielu dziedzinach życia społecznego. To właśnie budynki szkół mogą pełnić takie funkcje i zapełnić istniejący deficyt w tym zakresie.

Wśród tych potrzeb znajdują się także potrzeby dotyczące wyrównywania deficytów związanych ze stabilnym rozwojem psycho-fizycznym. Zapotrzebowanie na pomoc psychologiczno-pedagogiczną czy logopedyczną dla dzieci i młodzieży na obszarze gminy jest znaczące, dlatego tak ważne jest, aby edukacja prowadzona była w najwyższych obecnie funkcjonujących standardach i zapewniała różnorodne potrzeby uczniów. Poniższe zestawienie ilustruje poziom udzielanej pomocy psychologiczno-logopedycznej w wybranych placówkach oświatowych.

1. Zespół Szkół nr 1 w Kalwarii Zebrzydowskiej – 125 osób,
2. Zespół Szkół nr 2 w Brodach – 38 osób,
3. Zespół Szkół nr 3 w Przytkowicach – 93 osoby,
4. Zespół Szkół nr 4 w Zebrzydowicach – 38 osób (37 – logopedyczna),
5. Zespół Szkół nr 5 w Barwałdzie Górnym – 10 osób,
6. Zespół Szkół nr 6 w Leńczach – 49 osób (23 – logopedyczna),
7. Zespół Szkół nr 7 w Barwałdzie Średnim – 37 osób,
8. Zespół Szkół nr 8 w Stanisławiu Dolnym – b.d.,
9. Zespół Szkolno-Przedszkolny w Zarzycach Wielkich – 18 osób,
10. Zespół Szkolno-Przedszkolny w Stanisławiu Dolnym – b.d.

Potrzeby związane z rozwiazywaniem problemów wychowawczych występujących obecnie wśród dzieci i młodzieży nie należą do odosobnionych na obszarze gminy i stanowią także wyraźny problem także w innych jednostkach samorządu terytorialnego przyjmując ogólno - społeczny charakter. Sytuacja ta składnia do konieczności zabezpieczenia miejsc i personelu, aby potrzeby w tym zakresie zostały zaspokojone. Placówki oświatowe z powodzeniem mogą pełnić wskazane wyżej funkcje.

Istotnym zagadnieniem wpływającym na poziom życia mieszkańców gminy jest problem braku działań mających na celu likwidowanie barier architektonicznych dla osób niepełnosprawnych w postaci podjazdów, wind, odpowiednio szerokich chodników. Przykładem braku dbałości o potrzeby osób niepełnosprawnych jest budynek urzędu gminy, który nie posiada infrastruktury sanitarnej i komunikacyjnej dla osób niepełnosprawnych. W szkołach brak jest klas integracyjnych w których świadczone byłyby usługi edukacyjne, a dzieci niepełnosprawne dowożone są do szkół w innych miejscowościach poza gminą.

Warunki w jakich lokalna społeczność może realizować swoje funkcje życiowe zasadniczo wpływają na integrację i więź mieszkańców z miejscem zamieszkania i pracy. Mieszkańcy gminy nie wykazują przywiązania więzi z otoczeniem, w którym funkcjonują, nie czują się współodpowiedzialni za rozwój gminy, za tworzenie jej wizerunku. Nie dostrzegają jej walorów i nie wykazują przywiązania do historii oraz poczucia dumy związanej z bycia częścią tej „małej, wspólnej ojczyzny".

4.1.2. Sfera gospodarcza

Na podstawie opisanych problemów rozwojowych gminy Kalwaria Zebrzydowska wybrano najbardziej odpowiadające wskaźniki degradacji obszarów. Wyznaczanie obszarów kryzysowych w sferze gospodarczej oparto o dane z zakresu obciążenia demograficznego Gminy, liczby zarejestrowanych podmiotów gospodarczych oraz przedsiębiorstw płacących podatek od nieruchomości.

Jeszcze innym wyznacznikiem funkcjonowania gospodarki lokalnej jest przedsiębiorczość, którą można zmierzyć liczbą podmiotów gospodarczych. Na terenie Miasta, w zestawieniu zaprezentowanym w tabeli nr 17 wartości poniżej średniej odnotowano wokół ulic: Kazimierza Pułaskiego, Lanckorońskiej, Wojciecha Weissa, 11 Listopada, Zgody, Czernej, Rzemieślniczej oraz Nowej. Natomiast szczególnie wysokie wartości badanego wskaźnika występują wokół ulic: Targowej, Rzeźnianej i Rynek.

Tabela 18. Liczba zarejestrowanych podmiotów gospodarczych w Mieście Kalwaria Zebrzydowska w podziale na ulice [wybór]

Nazwa jednostki	Ulica	Liczba mieszkańców (stan na 31.12.2015)	Liczba zarejestrowanych podmiotów gospodarczych (stan na 31.12.2015)	Średnia liczba zarejestrowanych podmiotów gospodarczych
Kalwaria Zebrzydowska	Kazimierza Pułaskiego	5	0	0,000
Kalwaria Zebrzydowska	Lanckorońska	21	0	0,000
Kalwaria Zebrzydowska	Wojciecha Weissa	234	9	0,038
Kalwaria Zebrzydowska	11 Listopada	298	16	0,054
Kalwaria Zebrzydowska	Zgody	17	1	0,059
Kalwaria Zebrzydowska	Czerna	86	6	0,070

Kalwaria Zebrzydowska	Rzemieślnicza	86	6	0,070
Kalwaria Zebrzydowska	Nowa	42	3	0,071
Gmina Kalwaria Zebrzydowska		**19760**	**1452**	**0,073**

Źródło: Opracowanie własne Contract Consulting na podstawie danych Urzędu Miasta Kalwaria Zebrzydowska

W odróżnieniu od obszaru miejskiego, na terenie miejscowości wiejskich w gminie Kalwaria Zebrzydowska średnia liczba podmiotów na mieszkańca kształtuje się istotnie poniżej wartości przeciętnej. Warto zauważyć, że mniejsza liczba podmiotów gospodarczych jest powiązana ze zjawiskiem bezrobocia, którego wartości na terenach wiejskich są najczęściej relatywnie wyższe.

Tabela 19. Liczba zarejestrowanych podmiotów gospodarczych w miejscowościach gminy Kalwaria Zebrzydowska

Miejscowość	Liczba mieszkańców (stan na 31.12.2015)	Liczba zarejestrowanych podmiotów gospodarczych (stan na 31.12.2015)	Średnia liczba zarejestrowanych podmiotów gospodarczych
Podolany	378	11	0,029
Zarzyce Małe	125	5	0,040
Zarzyce Wielkie	593	24	0,040
Bugaj	492	24	0,049
Barwałd Górny	1380	72	0,052
Brody	2625	138	0,053
Stanisław Dolny	2229	125	0,056
Leńcze	1478	83	0,056
Zebrzydowice	1968	113	0,057
Barwałd Średni	1375	79	0,057
Przytkowice	2691	175	0,065
Gmina Kalwaria Zebrzydowska	**19760**	**1452**	**0,073**

Źródło: Opracowanie własne Contract Consulting na podstawie danych Urzędu Miasta Kalwaria Zebrzydowska

Czynnikiem dopełniającym obraz lokalnej przedsiębiorczości jest weryfikacja aktywności funkcjonowania jej przedstawicieli. W tabeli nr 19 przedstawiono liczby przedsiębiorstw płacących podatek od nieruchomości w latach 2015-16. Należy zwrócić uwagę, że w każdym przypadku poza miastem są one mniejsze od liczby podmiotów zarejestrowanych, co wskazuje na fakt, iż część przedsiębiorstw już nie funkcjonuje. Jednak liczba podmiotów płacących podatek na terenie Miasta jest większa od liczby podmiotów zarejestrowanych.

Fundusze Europejskie Pomoc Techniczna
Unia Europejska Fundusz Spójności

Tabela 20. Zmiana liczby przedsiębiorstw płacących podatek od nieruchomości w latach 2015-16 wg podziału administracyjnego

Jednostka	Liczba zarejestrowanych podmiotów gospodarczych (stan na 31.12.2015)	Liczba zarejestrowanych podmiotów gospodarczych (stan na 30.06.2016)	Zmiana liczby podmiotów	Procentowa zmiana
Przytkowice	101	98	-3	-3%
Stanisław Dolny	65	64	-1	-2%
Kalwaria Zebrzydowska	875	874	-1	0%
Podolany	9	9	0	0%
Zarzyce Małe	1	1	0	0%
Zarzyce Wielkie	12	12	0	0%
Bugaj	11	11	0	0%
Brody	138	140	+2	1%
Barwałd Średni	63	64	+1	2%
Barwałd Górny	62	63	+1	2%
Zebrzydowice	62	63	+1	2%
Leńcze	29	30	+1	3%
Suma	**1428**	**1429**	**+1**	**0%**

Źródło: Opracowanie własne Contract Consulting na podstawie danych Urzędu Miasta Kalwaria Zebrzydowska

4.1.3. Sfera funkcjonalno-przestrzenna i techniczna

Jednym z wyznaczników jakości życia w przestrzeni ukształtowanej przez człowieka jest sposób jej urządzenia i wykorzystania, który umożliwia mieszkańcom bliski dostęp do terenów zieleni i jej wykorzystania jako miejsca rekreacji lub z przeznaczeniem na miejsca sprzyjające interakcjom społecznym w przestrzeni publicznej.

Tabela 21. Odsetek obszaru bez dostępu do zieleni urządzonej w Mieście Kalwaria Zebrzydowska w podziale na ulice [wybór]

Nazwa jednostki	Ulica	Odsetek obszaru bez dostępu do zieleni urządzonej (stan na 31.12.2015)
Kalwaria Zebrzydowska	11 Listopada	100%
Kalwaria Zebrzydowska	Armii Krajowej	100%
Kalwaria Zebrzydowska	Batalionów Chłopskich	100%

Nazwa jednostki	Ulica	Odsetek obszaru bez dostępu do zieleni urządzonej (stan na 31.12.2015)
Kalwaria Zebrzydowska	Brodzka	100%
Kalwaria Zebrzydowska	Czerna	100%
Kalwaria Zebrzydowska	Długa	100%
Kalwaria Zebrzydowska	Dworcowa	100%
Kalwaria Zebrzydowska	Kazimierza Pułaskiego	100%
Kalwaria Zebrzydowska	Królowej Jadwigi	100%
Kalwaria Zebrzydowska	Krótka	100%
Kalwaria Zebrzydowska	Lanckorońska	100%
Kalwaria Zebrzydowska	Nowa	100%
Kalwaria Zebrzydowska	Ogrodowa	100%
Kalwaria Zebrzydowska	Partyzantów	100%
Kalwaria Zebrzydowska	Podlesie	100%
Kalwaria Zebrzydowska	Polna	100%
Kalwaria Zebrzydowska	Szewska	100%
Kalwaria Zebrzydowska	Świętego Floriana	100%
Kalwaria Zebrzydowska	Wojska Polskiego	100%
Kalwaria Zebrzydowska	Zgody	100%
Kalwaria Zebrzydowska	Zjednoczenia	100%
Kalwaria Zebrzydowska	Jana III Sobieskiego	90%
Kalwaria Zebrzydowska	Jagiellońska	80%
Kalwaria Zebrzydowska	Mikołaja Zebrzydowskiego	80%
Kalwaria Zebrzydowska	Stolarska	80%
Gmina Kalwaria Zebrzydowska		**70,26%**

Źródło: Opracowanie własne Contract Consulting na podstawie danych Urzędu Miasta Kalwaria Zebrzydowska

Wskaźnik dostępu do zieleni urządzonej w gminie Kalwaria Zebrzydowska przyjmuje niską wartość – średnio ponad 70% badanych obszarów nie ma styczności z pożądanymi przestrzeniami rekreacyjnymi. Ulice, na których wartości wskaźnika przekraczały wartość średnią zawarto w tabeli nr 20. Należy zwrócić szczególną uwagę na obszary wiejskie, w których zieleń urządzona nie występuje.

Tabela 22. Odsetek obszaru bez dostępu do zieleni urządzonej w miejscowościach gminy Kalwaria Zebrzydowska

Miejscowość	Odsetek obszaru bez dostępu do zieleni urządzonej (stan na 31.12.2015)
Barwałd Górny	100%
Barwałd Średni	100%
Brody	100%
Bugaj	100%
Leńcze	100%
Podolany	100%
Przytkowice	100%
Stanisław Dolny	100%
Zarzyce Małe	100%
Zarzyce Wielkie	100%
Zebrzydowice	100%
Gmina Kalwaria Zebrzydowska	**70,26%**

Źródło: Opracowanie własne Contract Consulting na podstawie danych Urzędu Miasta Kalwaria Zebrzydowska

Drugi z badanych wyznaczników to dostęp do przestrzeni publicznych w granicach 500 m. Zgodnie z danymi zaprezentowanymi w tabeli nr 22 całkowity brak dostępności występuje na ulicach: Czernej, Królowej Jadwigi, Lanckorońskiej, Podlesie, Świętego Floriana oraz Wojska Polskiego.

Tabela 23. Odsetek obszaru bez dostępu do przestrzeni publicznej w odległości 500 m w Mieście Kalwaria Zebrzydowska w podziale na ulice [wybór]

Nazwa jednostki	Ulica	Odsetek obszaru bez dostępu do przestrzeni publicznej w odległości 500 m (stan na 31.12.2015)
Kalwaria Zebrzydowska	Czerna	100%
Kalwaria Zebrzydowska	Królowej Jadwigi	100%
Kalwaria Zebrzydowska	Lanckorońska	100%
Kalwaria Zebrzydowska	Podlesie	100%
Kalwaria Zebrzydowska	Świętego Floriana	100%
Kalwaria Zebrzydowska	Wojska Polskiego	100%
Kalwaria Zebrzydowska	Stolarska	80%
Kalwaria Zebrzydowska	Ogrodowa	70%
Kalwaria Zebrzydowska	Kolejowa	60%
Kalwaria Zebrzydowska	Partyzantów	60%

Nazwa jednostki	Ulica	Odsetek obszaru bez dostępu do przestrzeni publicznej w odległości 500 m (stan na 31.12.2015)
Kalwaria Zebrzydowska	Tadeusza Kościuszki	55%
Kalwaria Zebrzydowska	Klasztorna	50%
Kalwaria Zebrzydowska	Szewska	45%
Kalwaria Zebrzydowska	Jagiellońska	40%
Gmina Kalwaria Zebrzydowska		**38,68%**

Źródło: Opracowanie własne Contract Consulting na podstawie danych Urzędu Miasta Kalwaria Zebrzydowska

W całej Gminie przeciętnie 38,68% obszarów nie ma dostępu do przestrzeni publicznych w granicach 500 m. Zdecydowanie wyższe wartości wskaźnika odnotowano na terenach wiejskich, szczególnie na obszarze jednostek: Stanisław Dolny, Bugaj oraz Brody.

Tabela 24. Odsetek obszaru bez dostępu do przestrzeni publicznej w odległości 500 m w miejscowościach gminy Kalwaria Zebrzydowska

Miejscowość	Odsetek obszaru bez dostępu do przestrzeni publicznej w odległości 500 m (stan na 31.12.2015)
Stanisław Dolny	94%
Bugaj	93%
Brody	92%
Barwałd Górny	90%
Barwałd Średni	90%
Przytkowice	90%
Zebrzydowice	86%
Leńcze	85%
Zarzyce Małe	85%
Zarzyce Wielkie	81%
Podolany	74%
Gmina Kalwaria Zebrzydowska	**38,68%**

Źródło: Opracowanie własne Contract Consulting na podstawie danych Urzędu Miasta Kalwaria Zebrzydowska

Zabytki

Ważnym aspektem rewitalizacji jest architektura istniejących obiektów, szczególnie użyteczności publicznej i o wartości zabytkowej. Dzięki kompleksowemu podejściu do procesu możliwa jest selektywna modernizacja lub całkowita zmiana funkcji publicznych.

Tabela 25. Liczba zdegradowanych obiektów publicznych i zabytków wymagających remontu lub modernizacji lub zmiany funkcji (stan na 31.12.2015) w Mieście Kalwaria Zebrzydowska w podziale na ulice [wybór]

Nazwa jednostki	Ulica	Liczba zdegradowanych obiektów publicznych i zabytków wymagających remontu lub modernizacji lub zmiany funkcji (stan na 31.12.2015)
Kalwaria Zebrzydowska	Bernardyńska	9
Kalwaria Zebrzydowska	3 Maja	8
Kalwaria Zebrzydowska	Jagiellońska	6
Kalwaria Zebrzydowska	Krakowska	5
Kalwaria Zebrzydowska	Tadeusza Kościuszki	3
Kalwaria Zebrzydowska	Adama Mickiewicza	2
Kalwaria Zebrzydowska	Dworcowa	2
Kalwaria Zebrzydowska	Lanckorońska	2
Kalwaria Zebrzydowska	Klasztorna	1
Kalwaria Zebrzydowska	Stolarska	1
Kalwaria Zebrzydowska	Świętego Floriana	1
Gmina Kalwaria Zebrzydowska		**148**

Źródło: Opracowanie własne Contract Consulting na podstawie danych Urzędu Miasta Kalwaria Zebrzydowska

Szczególne nagromadzenie zabytków i obiektów użyteczności publicznej na terenie Miasta występuje w kompleksie klasztornym oo. Bernardynów zlokalizowanym przy ulicach: Bernardyńskiej, Kościuszki, Lanckorońskiej i Klasztornej. Liczbowo wyróżniają się także ulice: 3 Maja, Jagiellońska, Krakowska, Mickiewicza i Dworcowa.

Rysunek 7. Bazylika Matki Bożej Anielskiej w Kalwarii Zebrzydowskiej



Źródło: www.maps.google.pl

Do najistotniejszych zabytków na terenie Miasta i miejscowości otaczających można zaliczyć Zespół Kulturowo-Krajobrazowy Kalwarii Zebrzydowskiej obejmujący bazylikę Matki Bożej Anielskiej, wspomniany powyżej klasztor oo. Bernardynów oraz zespół ponad 40 kaplic o manierystyczno-barokowej architekturze.[4] Pozostałe wyróżniające się obiekty to cmentarz wojenny z 1915 roku oraz zespół drewnianych budynków z przełomu XIX i XX wieku z kramami odpustowymi przy ulicy Bernardyńskiej, a także willa „Weissówka" przy ul. Jagiellońskiej 43 i kościół parafialny św. Józefa na śródmiejskim rynku.

Tabela 26. Liczba zdegradowanych obiektów publicznych i zabytków wymagających remontu lub modernizacji lub zmiany funkcji (stan na 31.12.2015) w miejscowościach gminy Kalwaria Zebrzydowska

Miejscowość	Liczba zdegradowanych obiektów publicznych i zabytków wymagających remontu lub modernizacji lub zmiany funkcji (stan na 31.12.2015)
Brody	42
Bugaj	31
Zebrzydowice	13
Leńcze	5
Przytkowice	5
Stanisław Dolny	4
Zarzyce Wielkie	3
Barwałd Górny	2
Barwałd Średni	2
Podolany	1
Zarzyce Małe	0
Gmina Kalwaria Zebrzydowska	**148**

Źródło: Opracowanie własne Contract Consulting na podstawie danych Urzędu Miasta Kalwaria Zebrzydowska

Istotnym problemem, koniecznym do rozwiązania jest stan techniczny, funkcjonalny i estetyczny wielu kamienic w centrum miasta Kalwaria Zebrzydowska. Znaczna część kamienic usytuowana na terenie rynku i w okolicy przeznaczona jest do remontu. Część z tych budynków to kamienice zabytkowe wymagające znacznych nakładów finansowych oraz prac pod nadzorem konserwatora zabytków. Konieczność działań w tym zakresie podyktowana jest także znaczeniem tej części miasta i gminy w aspekcie jej wizerunku i promocji, ale także w kontekście jakości przestrzeni publicznej, jej estetyki i funkcjonalności.

Na obszarach wiejskich w gminie Kalwaria Zebrzydowska pod względem zdegradowanych obiektów publicznych i zabytków należy wyróżnić miejscowości: Brody, Bugaj i Zebrzydowice, które razem otaczają Miasto Kalwaria Zebrzydowska od szeroko rozumianej wschodniej strony, zgodnie z biegiem rzeki Skawinki, przez mieszkańców nazywanej także „Cedron". Południowo-wschodni teren Kalwarii Zebrzydowskiej i sąsiadujących miejscowości Bugaj i Brody wyróżnia się popularnymi wśród

[4] Opis autorstwa Centrum Kultury, Sportu i Turystyki w Kalwarii Zebrzydowskiej. http://it.ckstkalwaria.com/atrakcje/zabytki/.

pielgrzymów „Dróżkami", czyli szlakami służącymi do rozważań życia Jezusa i Matki Bożej. Dróżki kalwaryjskie obejmują 41 kaplic i innych obiektów sakralnych, rozłożonych na obszarze 6 km^2 i całkowitej długości 15 km.

Rysunek 8. Zabytkowy dwór w Brodach

Źródło: http://it.ckstkalwaria.com/wp-content/uploads/2011/06/7.III-Brody-dwór.jpg.

W Zebrzydowicach najważniejsza grupa zabytków to zespół dworski „Konwent Bonifratrów" obejmujący dwór, klasztor i Dom Pomocy Społecznej i kościół św. Floriana, a także cmentarz parafialny, z cmentarzem wojennym z 1914 roku i Kościół parafialny św. Michała Archanioła. W Brodach są to przede wszystkim szlak pielgrzymkowy przy potoku Cedron z licznymi kaplicami, zespół dworsko-parkowy oraz budynki winiarni i starej szkoły. Pozostałe budynki o wyróżniającej się formie architektonicznej to dwory lub ich fragmenty w Przytkowicach, Zarzycach Wielkich, Leńczach i Podolanach.

Rysunek 9. Dawny dwór obronny w Zebrzydowicach stanowiący część klasztoru

Źródło:http://it.ckstkalwaria.com/wp-content/uploads/2011/06/80.a.-Zebrzydowice-dwór-obronny.jpg.

Fundusze Europejskie Pomoc Techniczna
Unia Europejska Fundusz Spójności

4.1.4. Sfera środowiskowa

Kanalizacja

Czynnikiem środowiskowym uwzględnionym w procesie diagnozy było skanalizowanie obszaru, które stanowi element troski o środowisko, ponieważ pozwala na redukcję emitowanych nieczystości. Na terenie Gminy Kalwaria Zebrzydowska procent skanalizowania wynosi 28,85% i może być oceniany jako dalece niewystarczający. W ujęciu ilościowym do 2016 r. wybudowano 18 858,5 m.b. kanalizacji, a na kolejne lata planowana jest budowa kolejnych 9 453,5 m.b.

Tabela 27. Procent skanalizowania w Mieście Kalwaria Zebrzydowska w podziale na ulice [wybór]

nazwa jednostki/okręgu	ulice, uwzględniając podziały graniczne, inne wskazania	procent skanalizowania
Kalwaria Zebrzydowska	3 Maja	0,00%
Kalwaria Zebrzydowska	Armii Krajowej	0,00%
Kalwaria Zebrzydowska	Batalionów Chłopskich	0,00%
Kalwaria Zebrzydowska	Bernardyńska	0,00%
Kalwaria Zebrzydowska	Błażkówka	0,00%
Kalwaria Zebrzydowska	Brodzka	0,00%
Kalwaria Zebrzydowska	Czerna	0,00%
Kalwaria Zebrzydowska	Długa	0,00%
Kalwaria Zebrzydowska	Kazimierza Pułaskiego	0,00%
Kalwaria Zebrzydowska	Klasztorna	0,00%
Kalwaria Zebrzydowska	Krakowska	0,00%
Kalwaria Zebrzydowska	Królowej Jadwigi	0,00%
Kalwaria Zebrzydowska	Krótka	0,00%
Kalwaria Zebrzydowska	Lanckorońska	0,00%
Kalwaria Zebrzydowska	Marii Konopnickiej	0,00%
Kalwaria Zebrzydowska	Marszałka Józefa Piłsudskiego	0,00%
Kalwaria Zebrzydowska	Mikołaja Zebrzydowskiego	0,00%
Kalwaria Zebrzydowska	Nowa	0,00%
Kalwaria Zebrzydowska	Ogrodowa	0,00%
Kalwaria Zebrzydowska	Partyzantów	0,00%
Kalwaria Zebrzydowska	Piaskowa	0,00%
Kalwaria Zebrzydowska	Polna	0,00%
Kalwaria Zebrzydowska	Rzemieślnicza	0,00%
Kalwaria Zebrzydowska	Rzeźniana	0,00%
Kalwaria Zebrzydowska	Szewska	0,00%
Kalwaria Zebrzydowska	Świętego Floriana	0,00%
Kalwaria Zebrzydowska	Tadeusza Kościuszki	0,00%
Kalwaria Zebrzydowska	Zgody	0,00%
Kalwaria Zebrzydowska	Dworcowa	21,90%
Kalwaria Zebrzydowska	Al. Jana Pawła II	52,91%

nazwa jednostki/okręgu	ulice, uwzględniając podziały graniczne, inne wskazania	procent skanalizowania
Kalwaria Zebrzydowska	11 Listopada	69,64%
Gmina Kalwaria Zebrzydowska		28,85%

Źródło: Opracowanie własne Contract Consulting na podstawie danych Urzędu Miasta Kalwaria Zebrzydowska

W roku 2016 r. Kalwaria Zebrzydowska była jedynym terenem w Gminie, w którym umieszczono instalacje kanalizacyjne. W obszarze Miasta gminnego 15 ulic zostało skanalizowanych w pełni, a kolejne 3 w części. W tabeli 26 zaprezentowano 31 ulic Kalwarii Zebrzydowskiej, które nie posiadają pełnych instalacji. Tereny wiejskie Gminy pozostają w całości nieskanalizowane.

Tabela 28. Procent skanalizowania w miejscowościach gminy Kalwaria Zebrzydowska

Miejscowość	Procent skanalizowania
Barwałd Górny	0,00%
Barwałd Średni	0,00%
Brody	0,00%
Bugaj	0,00%
Leńcze	0,00%
Podolany	0,00%
Przytkowice	0,00%
Stanisław Dolny	0,00%
Zarzyce Małe	0,00%
Zarzyce Wielkie	0,00%
Zebrzydowice	0,00%
Gmina Kalwaria Zebrzydowska	**28,85%**

Źródło: Opracowanie własne Contract Consulting na podstawie danych Urzędu Miasta Kalwaria Zebrzydowska

Zanieczyszczenia

Zanieczyszczenia są silnym zagrożeniem dla stanu środowiska, co ma duże znaczenie w miejscowościach atrakcyjnych turystycznie, wpływając ponadto na jakość życia mieszkańców. Poziom emisji zanieczyszczeń należy monitorować i ograniczać przy użyciu dostępnych środków.

Pierwszy rodzaj zanieczyszczeń stanowią ścieki, a więc odpady bytowe w formie płynnej pochodzące zarówno z obiektów przemysłowych, jak i z gospodarstw domowych. W przypadku braku kanalizacji na danym terenie ścieki trafiają do cieków wodnych. Jak zauważono w poprzednim punkcie, ok. 70% powierzchni gminy Kalwaria Zebrzydowska pozostaje nieskanalizowane. Warto dodać, że Gmina jest położona w strefie ochrony pośredniej dla ujęcia wody powierzchniowej rzeki Skawinki w miejscowości Skawina ustalonej rozporządzeniem nr 2/2011 Dyrektora Regionalnego Zarządu Gospodarki Wodnej w Krakowie z dnia 6 lipca 2011 (zmienionego rozporządzeniem nr 3/2011 z dnia 28 września 2011 r.).

Na terenie Gminy większość kotłowni stanowią kotłownie węglowe. Mieszkańcy w znacznej części wykorzystują różnego rodzaju kotły zużywające duże ilości paliwa, które często nie spełniają żadnych podstawowych norm jakościowych i powodują znaczne zanieczyszczenie środowiska poprzez emisję m.in. dwutlenku siarki, tlenku azotu, tlenku węgla, dwutlenku węgla, pyłu, sadzy oraz benzopirenu. Wymienione czynniki mogą stanowić przyczynę zatruć i poważnych chorób m.in. nowotworowych.

W produkcji przemysłowej utylizacja odpadów jest bardzo kosztowna, dlatego odnotowywane są przypadki spalania odpadów technologicznych. Analogicznie w gospodarstwach domowych wykorzystywane są zróżnicowane paliwa – w bardziej nowoczesnych kotłach stosuje się „ekogroszek" lub miał węglowy, a w starszych gruby węgiel kamienny.

Od stycznia 2016 r. na terenie Miasta pracuje mobilna stacja pomiarowa jakości powietrza, w której pomiary okresowe są przeprowadzane 2 razy po 2 tygodnie na kwartał przez Wojewódzki Fundusz Ochrony Środowiska i Gospodarki Wodnej w Krakowie. Zgodnie z przedstawionymi przez WIOŚ w Krakowie wynikami, w maju: stężenie 24-godzinne dla PM10 wyniosło 41 µg/m^3 (82% normy), stężenie 24-godzinne dla dwutlenku siarki zmierzone w trakcie pomiarów okresowych mieściły się do 23 µg/m^3 (10% poziomu dopuszczalnego).Badania przeprowadzone wiosną 2016 r. odnotowały przekroczenie dopuszczalnych poziomów pyłu zawieszonego PM10, a stężenia dwutlenku siarki były znaczące, ale mieściły się w dopuszczalnej normie.[5]

W poprzednich latach najbliższe stacje badawcze wynotowały systematyczne przekraczanie poziomu dopuszczalnego stężenia średniodobowego pyłu PM10 wynoszącego 50 µg/m3 i benzo(a) pirenu na terenie gminy Kalwaria Zebrzydowska. Warto zauważyć, iż emisja zanieczyszczeń, powstających w procesie spalania paliw na cele grzewcze stanowi zasadniczy czynnik wpływający na stan środowiska naturalnego. Nie bez znaczenia jest, iż największym źródłem zanieczyszczenia atmosfery są źródła ciepła wykorzystywane w gospodarstwach domowych (stanowiące ok. 90% w całkowitym zużyciu ciepła) , budynki użyteczności publicznej (stanowiące ok. 2%) i pozostałe obiekty handlowe, usługowe oraz przemysłowe stanowiące pozostałe 8%). Obecnie znaczna część kotłowni funkcjonujących na obszarze gminy wykorzystuje w procesie ogrzewania paliwa węglowe. Wobec faktu, iż infrastruktura gazowa umożliwiająca znacznie bardziej ekologiczny wariant systemu grzewczego jest na obszarze gminy dobrze rozwinięta, istnieje realna możliwość zmiany systemu ogrzewania i zamiana kotłowni węglowych na system wykorzystujący paliwo gazowe w procesie ogrzewania budynków.

Gmina od szeregu lat prowadzi działania zmierzające do zmniejszenia emisji zanieczyszczeń, w tym dwutlenku siarki, tlenku azotu, tlenku węgla, pyłów, sadzy, poprzez inwestycje dotyczące zmiany systemów ogrzewania zarówno w budynkach użyteczności publicznej oraz w budynkach mieszkalnych dzięki aplikacji w ramach środków UE w programach dotacyjnych. W ramach poprzedniej perspektywy finansowania UE na lata 2007-2013 dokonano wymiany w budynkach mieszkalnych na terenie gminy 60 pieców węglowych i zamieniono je na piece węglowe wyższej sprawności i mniejszej emisji zanieczyszczeń do powietrza. Obecnie gmina przygotowuje kolejne wnioski aplikacyjne umożliwiające zmniejszenie tzw. niskiej emisji (zainteresowanie mieszkańców w tej materii jest stosunkowo wysokie- ogółem 364 gospodarstwa domowe zgłosiły akces uczestnictwa w projekcie dotyczącym wymiany źródła ogrzewania na piece nowej generacji) a także systematycznie prowadzi akcje społeczne i edukacyjne dotyczące podniesienia wiedzy w zakresie zasad dbałości o środowisko naturalne i przywrócenie naruszonych standardów jakości powietrza.

[5] Źródło: dane Urzędu Miasta i Gminy Kalwaria Zebrzydowska

Konsekwencją zanieczyszczenia powietrza w wyniku spalania odpadów poprodukcyjnych jest zachorowalność mieszkańców na choroby nowotworowe oraz choroby układu oddechowego i układu krążenia. Grupą najbardziej narażoną na zmiany chorobotwórcze są dzieci i młodzież – wszelkiego typu alergie, astma, białaczka są konsekwencją negatywnego oddziaływania powietrza, przekraczającego dopuszczalne normy. Przykładem jest zestawienie dotyczące wskaźników zachorowań – przeprowadzone na podstawie szczegółowej analizy udostępnionej przez Samodzielny Publiczny Zakład Opieki Zdrowotnej w Kalwarii Zebrzydowskiej. Analiza ta wykazała utrzymujący się poziom zachorowań na przestrzeni ostatnich lat i stanowi wyraźny sygnał w zakresie konieczności podjęcia działań naprawczych w tym zakresie. Tabela poniżej ilustruje omawiane zjawisko.

Tabela 29 Liczba zachorowań na choroby nowotworowe na obszarze gminy Kalwaria Zebrzydowska

Wyszczególnienie	2013	2014	2015
Kalwaria Zebrzydowska	109	35	25
Brody	50	15	13
Barwałd Górny	26	6	7
Barwałd Średni	3	2	6
Bugaj	10	2	0
Leńcze	19	12	13
Podolany	0	2	0
Przytkowice	35	12	12
Stanisław Dolny	30	10	6
Zarzyce Małe	2	1	0
Zarzyce Wielkie	3	8	3
Zebrzydowice	32	8	11

Źródło: Opracowanie własne Contract Consulting na podstawie danych SP ZOZ w Kalwarii Zebrzydowskiej

Tabela 30 liczba zachorowań na przewlekłe choroby układu oddechowego spowodowane przyczynami zewnętrznymi na obszarze gminy Kalwaria Zebrzydowska

Wyszczególnienie	2013	2014	2015
Kalwaria Zebrzydowska	11	13	14
Brody	7	14	6
Barwałd Górny	1	4	2
Barwad Średni	0	1	
Bugaj	1	0	1
Leńcze	0	14	18
Podolany	0	0	2
Przytkowice	5	9	15
Stanisław Dolny	3	8	9
Zarzyce Małe	0	1	2
Zarzyce Wielkie	1	7	5
Zebrzydowice	1	4	4

Źródło: Opracowanie własne Contract Consulting na podstawie danych SP ZOZ w Kalwarii Zebrzydowskiej

Rysunek 10. Widok na ul. 3 Maja w Kalwarii Zebrzydowskiej

Źródło: Zdjęcia Urzędu Miasta Kalwaria Zebrzydowska

4.1.5. Analiza badań ankietowych

Otwarcie się na głos społeczeństwa ma znaczenie z punktu widzenia współuczestnictwa różnych grup społecznych w procesie rewitalizacji. Lokalna społeczność wnosi wiele istotnych spostrzeżeń do diagnozy przekazując informacje podmiotom zarządzającym jednostką terytorialną.

W procesie diagnozy czynników i sytuacji kryzysowych w gminie Kalwaria Zebrzydowska przeprowadzono badanie sondażowe realizowane przy zastosowaniu techniki badawczej w formie kwestionariusza. Proces ankietyzacji został przeprowadzony poprzez dystrybucję 3 tys. formularzy ankietowych do mieszkańców, przedsiębiorców, organizacji pozarządowych, Sołtysów, Radnych, Dyrektorów Szkół, Przedszkoli oraz innych Jednostek Gminy w dniach 1-19.09.2016 r.

Uzyskano wypełnione 771 formularzy ankietowych. Wersja elektroniczna formularza dostępna była również na stronach Urzędu Miasta. Badanie było realizowane zarówno w formie papierowej za pomocą przesyłek pocztowych, jak i w formie elektronicznej. Celem badania było zebranie informacji ze źródeł społecznych jako uzupełnienie analizy danych zastanych. Przedmiot badania stanowiły obszary problemowe na terenie gminy Kalwaria Zebrzydowska oraz oczekiwanie działania w zakresie ożywienia społeczno-gospodarczego wspomnianych terenów zdegradowanych.

Charakterystyka respondentów badania

Wykres 1 Struktura respondentów badania ze względu na płeć

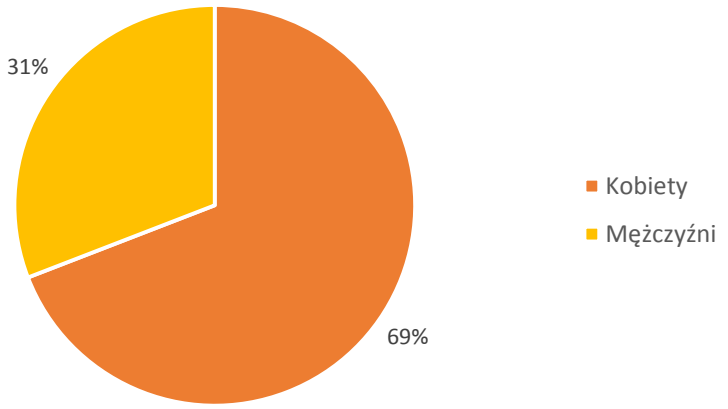

Źródło: Opracowanie własne Contract Consulting na podstawie badania kwestionariuszowego

Wykres 2 Struktura respondentów badania ze względu na wiek

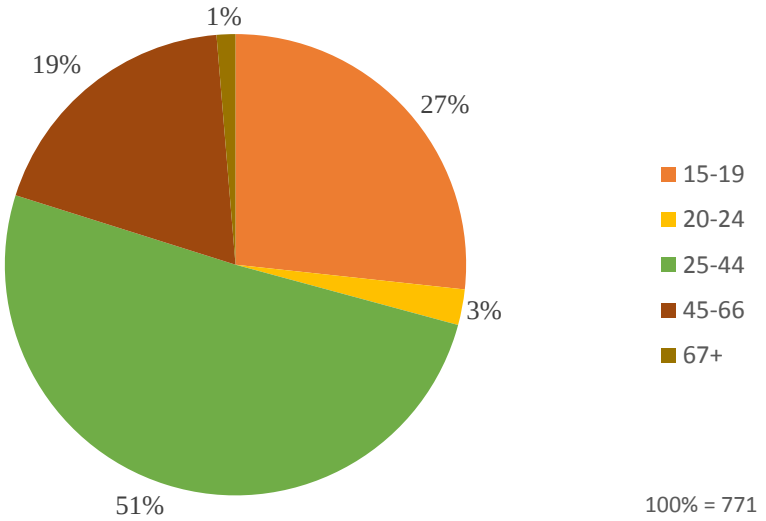

Źródło: Opracowanie własne Contract Consulting na podstawie badania kwestionariuszowego

Wykres 3 Struktura respondentów badania ze względu na stan cywilny

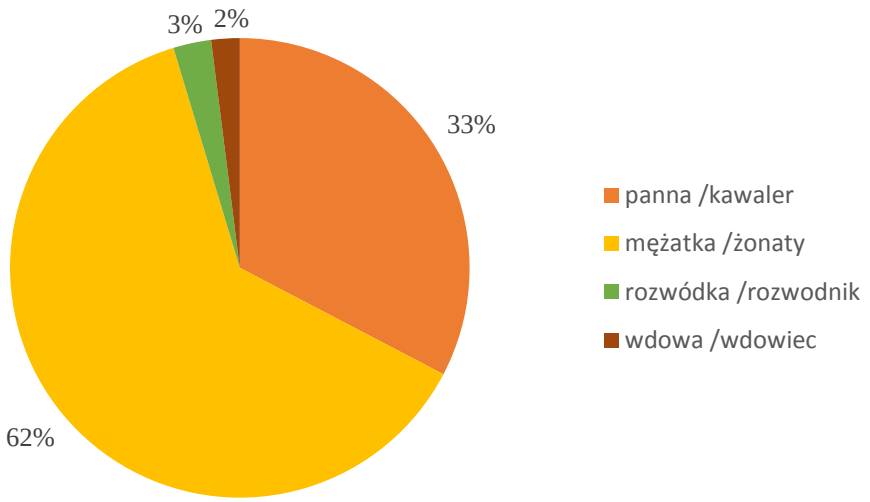

Źródło: Opracowanie własne Contract Consulting na podstawie badania kwestionariuszowego

Na powyższych wykresach nr 9-11 przedstawiono strukturę respondentów według płci, wieku i stanu cywilnego. W próbie 771 ankietowanych uczestniczyło 524 kobiety i 234 mężczyzn oraz 3 osoby, które nie podały płci. Respondenci reprezentowali przedziały wiekowe 15-19, 20-24, 25-44, 45-66 oraz 67+. Największy odsetek badanych: 51% pochodziło z przedziału 25-44 lat.

Wykres 4 Struktura respondentów ze względu na status społeczno-zawodowy

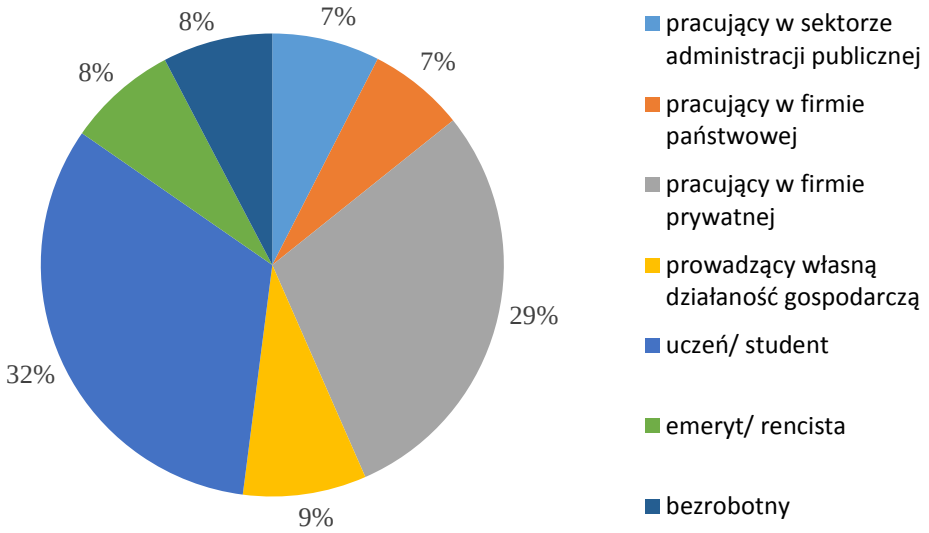

Źródło: Opracowanie własne Contract Consulting na podstawie badania kwestionariuszowego

Wykres 5 Struktura respondentów ze względu na poziom wykształcenia

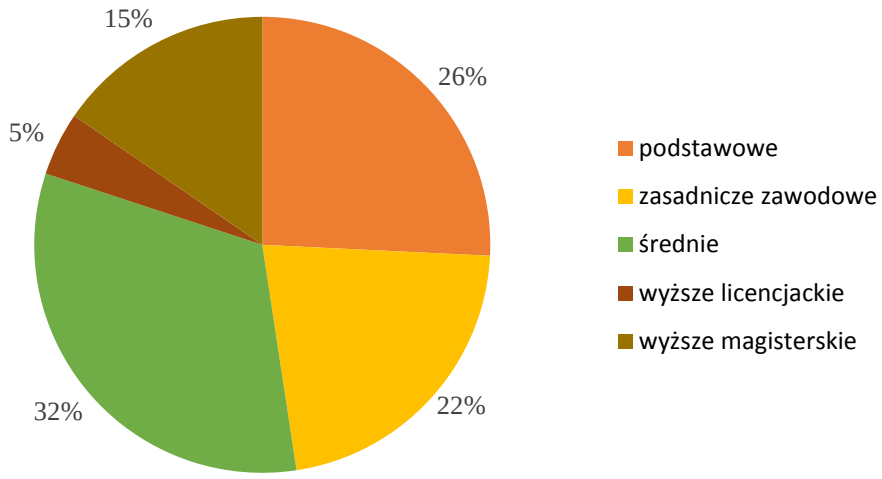

Źródło: Opracowanie własne Contract Consulting na podstawie badania kwestionariuszowego

Na powyższych wykresach nr 12-13 zaprezentowano status społeczno-zawodowy oraz poziom wykształcenia uczestników badania. Należy zwrócić uwagę na liczną reprezentację uczniów/studentów oraz pracowników firmy prywatnych w próbie. Największy odsetek badanych: 32% posiada wykształcenie średnie, zaś 15% to osoby z wykształceniem wyższym magisterskim.

Wykres 6 Struktura respondentów ze względu na sytuację materialną

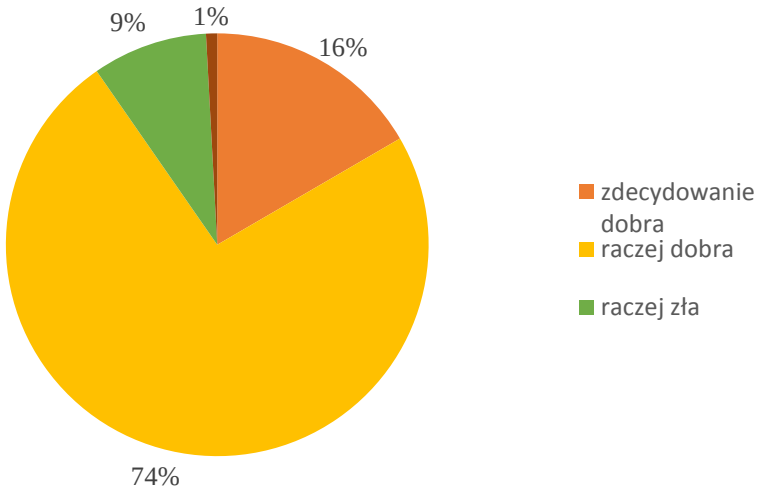

Źródło: Opracowanie własne Contract Consulting na podstawie badania kwestionariuszowego

Samoocena sytuacji materialnej uczestników badania przyjmuje postać pozytywną w 90% przypadków, z czego 16% deklaruje sytuację zdecydowanie dobrą. Jedynie 9% badanych ocenia ją jako raczej złą, a mniej niż 1% jako zdecydowanie złą.

Fundusze Europejskie Pomoc Techniczna
Unia Europejska Fundusz Spójności

Analiza odpowiedzi

Pytanie 1.

W tabeli nr 28 zaprezentowano rozkład odpowiedzi na pytanie 1. dotyczące miejsca zamieszkania respondentów. Największa liczba ankietowanych: 123 osoby zamieszkuje miejscowość Zebrzydowice, a druga co do wielkości liczba: 102 osoby zamieszkuje miejscowość Przytkowice. 21 przebadanych osób pochodzi spoza obszaru Gminy.

Tabela 31. Struktura respondentów badania ze względu na miejsce zamieszkania

Zebrzydowice	15,95%	123
Przytkowice	13,23%	102
Brody	11,28%	87
Barwałd Główny	9,08%	70
Osiedle nr 2 w Kalwarii Zebrzydowskiej	8,17%	63
Stanisław Dolny	7,52%	58
Barwałd Średni	6,61%	51
Stanisław Dolny Dolany	6,49%	50
Leńcze	5,19%	40
Osiedle nr 1 w Kalwarii Zebrzydowskiej	5,19%	40
Zarzyce Wielkie	3,11%	24
Inne	2,72%	21
Bugaj	1,43%	11
Zebrzydowice Bieńkowskie	1,43%	11
Podolany	1,04%	8
Zarzyce Małe	0,52%	4

Źródło: Opracowanie własne Contract Consulting na podstawie badania kwestionariuszowego

Fundusze Europejskie Pomoc Techniczna
Unia Europejska Fundusz Spójności

Pytanie 2.

Wykres 7 Struktura odpowiedzi na pytanie 2.: Czy Gmina Kalwaria Zebrzydowska wymaga ożywienia społeczno-gospodarczego i przestrzenno-środowiskowego?

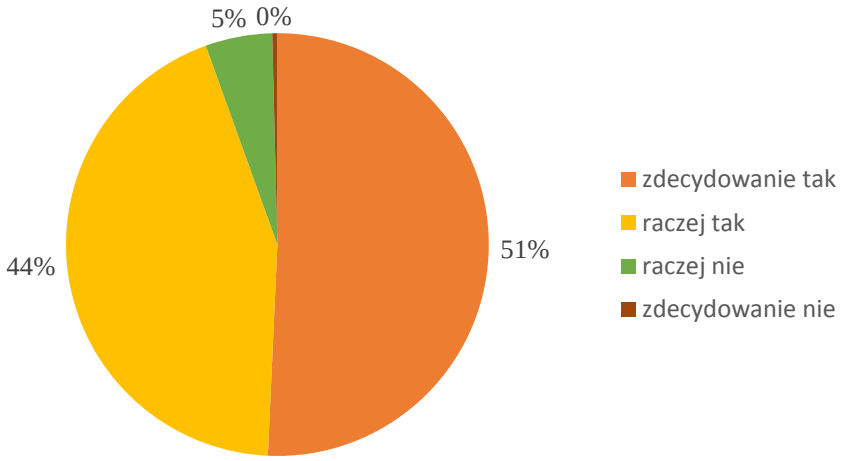

Źródło: Opracowanie własne Contract Consulting na podstawie badania kwestionariuszowego

Na pytanie 2. dotyczące oceny przez respondentów faktu konieczności wdrożenia działań ożywiających sfer społeczno-gospodarczej i przestrzenno-środowiskowej według 51% gmina Kalwaria Zebrzydowska zdecydowanie wymaga ożywienia, a kolejnych 44% raczej dostrzega taką potrzebę. Wśród 95% odpowiedzi twierdzących znajdują się te, które wskazują na silne przekonanie obywateli Gminy o konieczności rewitalizacji. Jedynie 5% odpowiedzi jest odmiennego zdania.

Pytanie 3.

W pytaniu 3. poproszono respondentów o wskazanie miejsca koncentracji negatywnych zjawisk na terenie Gminy. Na wykresie nr 16 przedstawiono miejscowości wskazywane najczęściej jako sugerowany obszar działań rewitalizacyjnych. Największa liczba stwierdzeń dotyczyła obszaru Kalwarii Zebrzydowskiej oraz Zebrzydowic – w obu przypadkach było to 125 wskazań (16,21% odpowiedzi). Pozostałe odpowiedzi o charakterze powtarzalnym obejmowały tereny Stanisława Dolnego, Brodów, Przytkowic i Barwałdu.

Wykres 8 Miejscowości wskazywane najczęściej jako sugerowany obszar działań rewitalizacyjnych

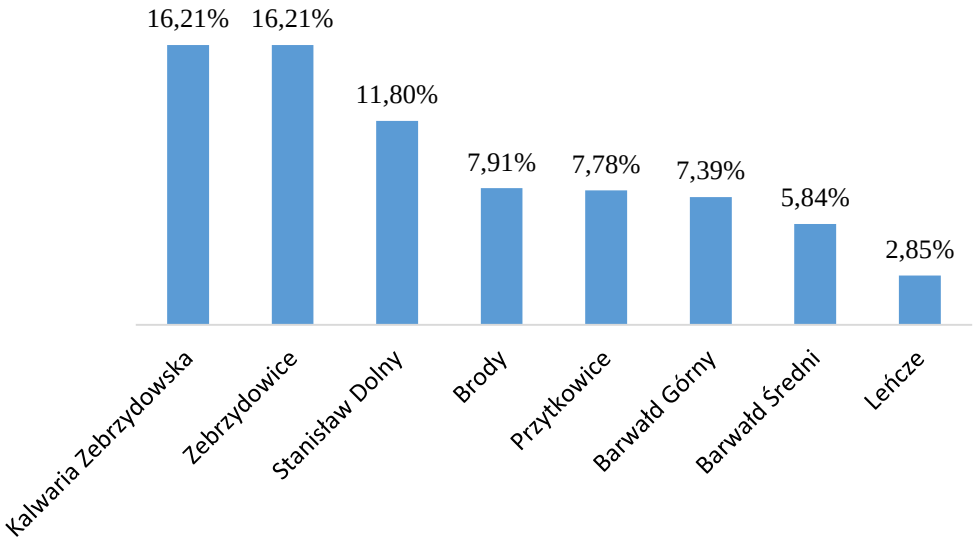

Źródło: Opracowanie własne Contract Consulting na podstawie badania kwestionariuszowego

Należy także przywołać przykłady szczegółowych wskazań odnośnie obiektów w przestrzeni, które w odpowiedziach sugerowano poddać rewitalizacji. Na terenie miejscowości Brody był to budynek klubu sportowego Cedron. Na obszarze Kalwarii Zebrzydowskiej kilkakrotnie wymieniono obszar Rynku, odkryte boisko sportowe przy ul. Jana Pawła II (tzw. „Boisko Sahara"), obszar za cmentarzem, a także teren Centrum Kultury Sportu i Turystyki przy ul. Mickiewicza.

Pytanie 4.

Pytanie 4. dotyczyło związku ankietowanych ze wskazanym wcześniej w pytaniu 3. obszarem wymagającym rewitalizacji. Na wykresie 17. zaprezentowano rozkład udzielonych odpowiedzi, z których większość: 57% obejmuje miejsce zamieszkania. W 20% przypadków jest to miejsce pracy, a w 23% miejsce wypoczynku.

Fundusze Europejskie Pomoc Techniczna
Unia Europejska Fundusz Spójności

Wykres 9 Struktura odpowiedzi na pytanie 4.: jaki jest Pana/Pani związek ze wskazanym wcześniej obszarem?

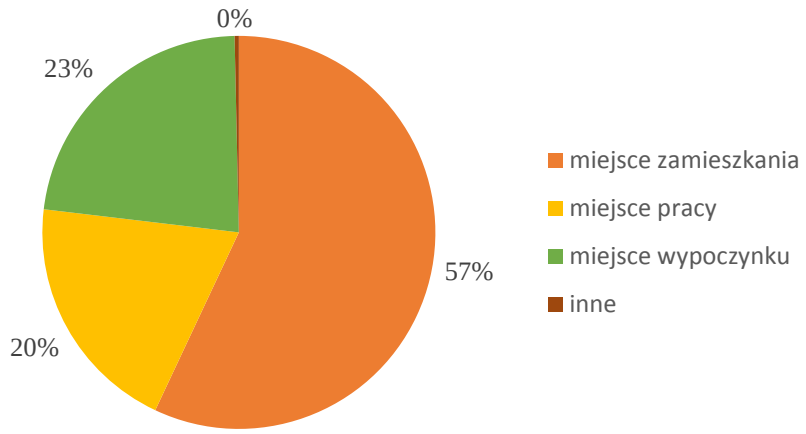

Źródło: Opracowanie własne Contract Consulting na podstawie badania kwestionariuszowego

Pytanie 5.

W kolejnej części kwestionariusza postawione pytania miały charakter wielokrotnego wyboru. Pierwsze z nich pytanie 5. dotyczyło najpoważniejszych problemów społecznych, jakie występują na terenie wskazanym przez respondentów w pytaniu 3. Do najważniejszych problemów społecznych ankietowani zaliczyli: niewystarczający udział w życiu publicznym i kulturalnym (40% odpowiedzi), odpływ młodych ludzi do Krakowa lub Wadowic (39%) oraz niewystarczający dostęp do opieki zdrowotnej (32%).

Fundusze Europejskie Pomoc Techniczna
Unia Europejska Fundusz Spójności

Wykres 10 Struktura odpowiedzi na pytanie 5.: Najpoważniejsze problemy społeczne na wskazanym wcześniej obszarze wymagającym rewitalizacji

Źródło: Opracowanie własne Contract Consulting na podstawie badania kwestionariuszowego

Mniejszy odsetek odpowiedzi obejmował zwiększenie liczby osób wymagających wsparcia (25% wskazań). Ankietowani zwrócili także uwagę na występowanie patologii społecznych (24%), starzejące się społeczeństwo (20%) oraz problem bezrobocia (18%) i niechęci do kształcenia i zmiany kwalifikacji (17%). Najmniej powtarzalne wskazania dotyczyły niewystarczających zasobów mieszkań komunalnych (12%), ubóstwa (9%) i wysokiej przestępczości (6%). W pozostałych odpowiedziach wymieniano także alkoholizm i demoralizację młodzieży.

Pytanie 6.

W pytaniu 6. badano opinię ankietowanych w zakresie najważniejszych problemów gospodarczych na wskazanym przez nich obszarze. Na wykresie 19. zaprezentowano rozkład odpowiedzi. 40% respondentów wskazało przede wszystkim na niewystarczającą promocję gminy, a następnie niewykorzystanie potencjału turystycznego oraz niewystarczające wsparcie dla przedsiębiorstw (po 38% wskazań).

Wykres 11 Struktura odpowiedzi na pytanie 6.: Najważniejsze problemy gospodarcze na wskazanym wcześniej obszarze wymagającym rewitalizacji

Źródło: Opracowanie własne Contract Consulting na podstawie badania kwestionariuszowego

W dalszej kolejności pojawiały się odpowiedzi diagnozujące słabo rozwinięty sektor usług (33%), a także brak terenów inwestycyjnych (26%). 24% badanych uznało niskie kwalifikacje zawodowe mieszkańców za ważny problem gospodarczy, a 23% wskazało na niską przedsiębiorczość jako istotnie negatywne zagadnienie. W pozostałych odpowiedziach wymieniano brak gruntów pod budownictwo mieszkaniowe oraz brak nowych gałęzi przedsiębiorstw.

Fundusze Europejskie Pomoc Techniczna
Unia Europejska Fundusz Spójności

Pytanie 7.

Wykres 12 Struktura odpowiedzi na pytanie 7.: Najpoważniejsze problemy związane ze środowiskiem naturalnym oraz zagospodarowaniem przestrzennym na wskazanym wcześniej obszarze wymagającym rewitalizacji

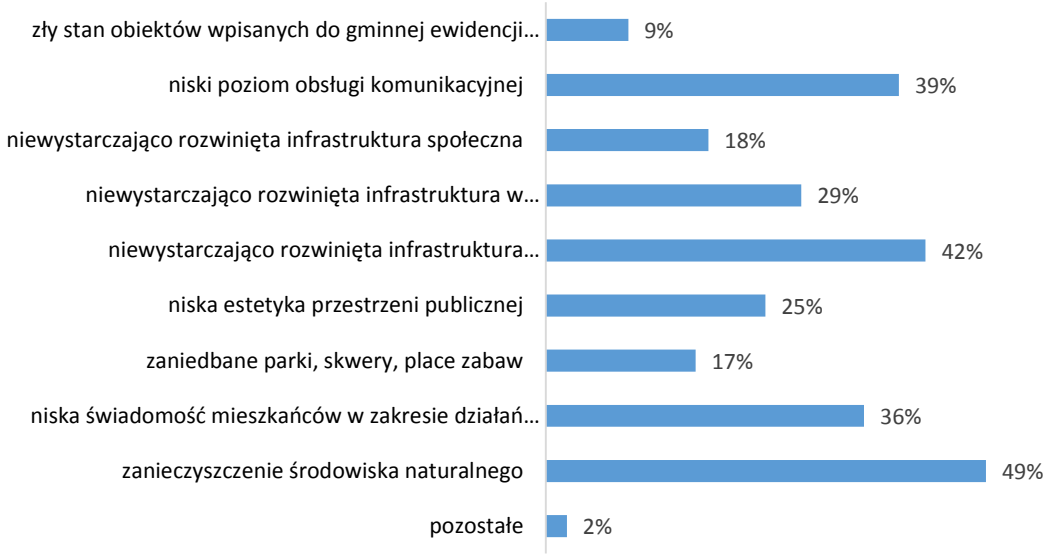

Źródło: Opracowanie własne Contract Consulting na podstawie badania kwestionariuszowego

W zakresie najważniejszych problemów związanych ze środowiskiem naturalnym oraz zagospodarowaniem przestrzennym. Na wykresie 20. przedstawiono strukturę odpowiedzi. Najwyższy udział wśród odpowiedzi ankietowanych ma zanieczyszczenie środowiska naturalnego – prawie połowa respondentów wybrała tę możliwość. Często wskazywane warianty to także: niewystarczająco rozwinięta infrastruktura komunikacyjna (42% odpowiedzi), niski poziom obsługi komunikacyjnej (39%) oraz niska świadomość mieszkańców w zakresie działań dotyczących ekologii (36%).

Mniej niż jedna trzecia ankietowanych zaznaczyła wariant niewystarczająco rozwiniętej infrastruktury w zakresie sieci kanalizacyjnej (29% wskazań), niskiej estetyki przestrzeni publicznej (25%), niewystarczająco rozwiniętej infrastruktury społecznej (18%) oraz zaniedbanych parków, skwerów i placów zabaw (17%). Pojedyncze odpowiedzi dotyczyły budowy basenu oraz obwodnicy Miasta, ewentualnie ścieżek rowerowych, komunikacji miejskiej i kanalizacji na terenie całej Gminy.

Fundusze Europejskie Pomoc Techniczna
Unia Europejska Fundusz Spójności

Pytanie 8.

Wykres 13 Struktura odpowiedzi na pytanie 8.: Proszę wskazać trzy rodzaje przedsięwzięć inwestycyjnych, które powinny być realizowane na wskazanym wcześniej obszarze w celu ograniczenia negatywnych zjawisk.

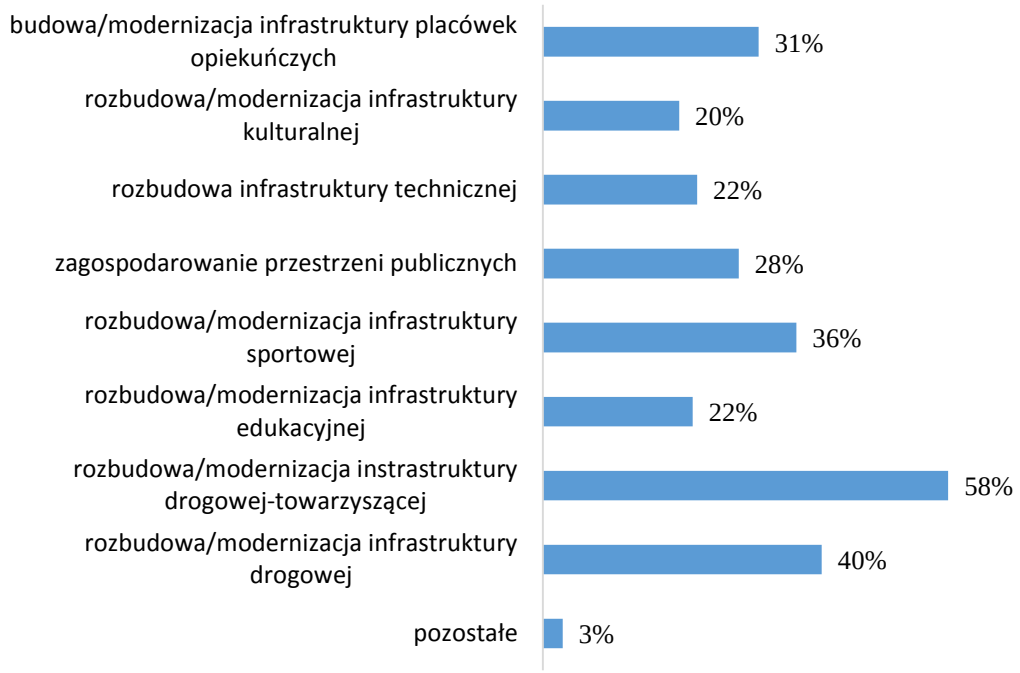

Źródło: Opracowanie własne Contract Consulting na podstawie badania kwestionariuszowego

Pytanie 8. dotyczyło wskazania przez ankietowanych przedsięwzięć inwestycyjnych, które powinny zostać zrealizowane na wskazanym wcześniej obszarze w celu ograniczenia negatywnych zjawisk. Na wykresie nr 21 zaprezentowano rozkład udzielonych odpowiedzi. Największy odsetek wskazań obejmował rozbudowę lub modernizację infrastruktury towarzyszącej (58% odpowiedzi). W dalszej kolejności zwrócono uwagę na rozbudowę lub modernizację infrastruktury drogowej (40%), a także rozbudowę lub modernizację infrastruktury sportowej (36%).

31% wskazań obejmowało budowę lub modernizację infrastruktury placówek opiekuńczych, a 28% zagospodarowanie przestrzeni publicznych. Kolejne odpowiedzi wymienione przez 22% respondentów dotyczyły rozbudowy lub modernizacji infrastruktury edukacyjnej oraz rozbudowy infrastruktury technicznej. Najmniej wskazań zebrano w przypadku infrastruktury kulturalnej (20%). Podobnie jak w poprzednim pytaniu, w pozostałych odpowiedziach wymieniano budowę basenu i obwodnicy Miasta oraz sieci ścieżek rowerowych.

Pytanie 9.

Wykres 14 Struktura odpowiedzi na pytanie 9.: Proszę wskazać dwa najważniejsze rodzaje przedsięwzięć, które powinny być podejmowane w celu ograniczenia negatywnych zjawisk gospodarczych

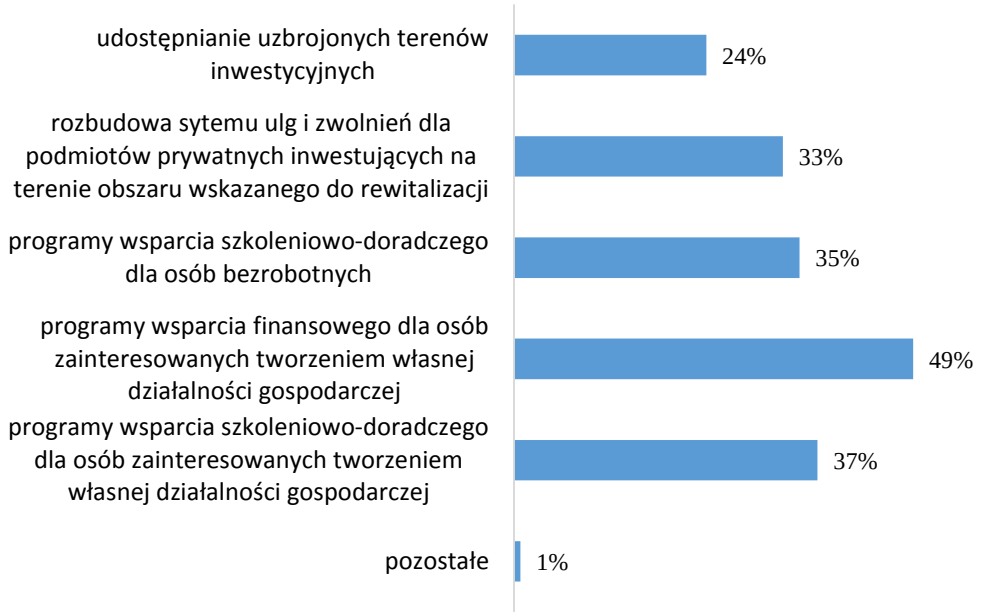

Źródło: Opracowanie własne Contract Consulting na podstawie badania kwestionariuszowego

W pytaniu 9. ankietowani zostali poproszeni o wskazanie dwóch rodzajów przedsięwzięć, które powinny zostać podjęte w celu ograniczenia negatywnych zjawisk gospodarczych. Prawie połowa respondentów wybrała programy wsparcia finansowego dla osób zainteresowanych tworzeniem własnej działalności gospodarczej, zaś 37% wskazań dotyczyło programów wsparcia szkoleniowo-doradczego w tym samym zakresie.

35% ankietowanych wybrało programy wsparcia szkoleniowo-doradczego dla osób bezrobotnych, 33% wskazało na rozbudowę sytemu ulg i zwolnień dla podmiotów prywatnych inwestujących na terenie obszaru wskazanego do rewitalizacji, a tylko 24% za najważniejsze działanie uznało udostępnianie uzbrojonych terenów inwestycyjnych. Do pozostałych odpowiedzi należały m.in. promocja lokalnej twórczości, dofinansowanie ekologicznych źródeł energii i kontrola zanieczyszczeń zakładów produkcyjnych.

Podsumowanie badania ankietowego

W badaniu kwestionariuszowym w gminie Kalwaria Zebrzydowska wzięło udział 771 osób, z czego 69% stanowiły kobiety. Najliczniejsza deklarowana grupa wiekowa, stanowiąca blisko połowę badanych to przedział pomiędzy 25 a 44 rokiem życia. W kategorii poziomu wykształcenia dominującą grupę (prawie 30% w próbie) stanowiły osoby z wykształceniem średnim. Pod względem zatrudnienia 33% badanych stanowili uczniowie lub studenci, a 29% pracowało w firmie prywatnej.

Respondenci biorący udział w badaniu zdecydowanie potwierdzili konieczność tchnienia nowego życia w sferę społeczno-gospodarczą i przestrzenno-środowiskową gminy Kalwaria Zebrzydowska, wskazując tym samym na potrzebę rewitalizacji. Największa liczba stwierdzeń o pożądanych obszarach rewitalizacji na terenie konkretnych jednostek osadniczych dotyczyła obszaru Kalwarii Zebrzydowskiej oraz Zebrzydowic – obie miejscowości otrzymały po 125 wskazań (po 16% wszystkich odpowiedzi). Pozostałe sugestie obejmowały tereny miejscowości Stanisław Dolny (12%) oraz Brody (8%).

Można założyć, że kilkakrotne przywołanie danego obiektu w niezależnych kwestionariuszach stanowi podstawę do wskazania terenów i budynków szczególnie wymagających modernizacji i ożywienia otoczenia. Na terenie miejscowości Brody był to budynek klubu sportowego Cedron, a także zaniedbane tereny dawnej winiarni i otaczającego ją parku. Na obszarze Kalwarii Zebrzydowskiej przywoływano obszar wokół rynku, odkryte boisko sportowe przy ul. Jana Pawła II (tzw. „Boisko Sahara"), obszar za cmentarzem, a także teren Centrum Kultury Sportu i Turystyki przy ul. Mickiewicza.

Najpoważniejszym problemem społecznym wybieranym przez ankietowanych spośród dostępnych odpowiedzi był „niewystarczający udział mieszkańców w życiu publicznym i kulturalnym" – 40% wskazań wynika prawdopodobnie przede wszystkim z braku oferty kulturalnej, a następnie z niewystarczającej liczby inicjatyw oddolnych. Innym, równie często wskazywanym zmartwieniem mieszkańców jest „odpływ młodych ludzi do Krakowa lub Wadowic", co pokrywa się z negatywnymi zmianami współczynnika aktywności zawodowej. W pozostałych obszarach respondenci często wybierali „niewystarczającą promocję gminy, w tym obszaru wskazanego do rewitalizacji", a ponadto „zanieczyszczenie środowiska naturalnego" i „niewystarczająco rozwiniętą infrastrukturę komunikacyjną". Ostatnie dwa elementy niewątpliwie definiują jakość życia na badanym obszarze.

Na wybranych przez siebie obszarach respondenci najczęściej sugerowali rozbudowę lub modernizację infrastruktury towarzyszącej, a następnie infrastruktury drogowej. W celu przeciwdziałania negatywnym zjawiskom gospodarczym największy odsetek badanych wybrałby programy wsparcia finansowego dla osób zainteresowanych tworzeniem własnej działalności gospodarczej.

5. Wybór obszarów zdegradowanych i obszarów rewitalizacji

5.1. Wprowadzenie

Wybór obszarów Gminy Kalwaria Zebrzydowska wskazanych do objęcia procesem rewitalizacji jest wynikiem gruntownej diagnozy zjawisk kryzysowych występujących na jej terenie oraz wynikiem ustalenia ich koncentracji terytorialnej.

W oparciu o przeprowadzone analizy ilościowe i jakościowe oraz wyznaczone na ich podstawie strefy wysokiej koncentracji negatywnych zjawisk wyznaczono granice obszarów zdegradowanych. Obszary te dały podstawę do przeprowadzenia konsultacji społecznych, które były kluczowym elementem

sporządzania Gminnego Programu Rewitalizacji dla Miasta i Gminy Kalwaria Zebrzydowska na lata 2017-2023.

Partycypacja społeczna w prowadzonym procesie rewitalizacji przyjęła następujące formy:

- Organizacji spotkań z mieszkańcami,
- Konsultacji społecznych z mieszkańcami,
- Organizacji spotkań z przedsiębiorcami,
- Organizacji spotkań z organizacjami pozarządowymi,
- Przeprowadzenia badania ankietowego wśród mieszkańców,
- Wykorzystania strony internetowej Gminy Kalwaria Zebrzydowska do prowadzeni działań związanych z informacją w zakresie postępu prac nad programem, terminami spotkań konsultacyjnych, możliwością zgłaszania uwag i sugestii do trwających prac nad kształtem i zawartością Programu Rewitalizacji.

Szczegółowa analiza wyników diagnozy czynników kryzysowych w Gminie Kalwaria Zebrzydowska oraz badanie ankietyzacje mieszkańców, umożliwiły wyznaczenie obszarów zdegradowanych.

5.2. Obszary zdegradowane

Zgodnie z rekomendacjami delimitacja obszarów zdegradowanych została przeprowadzona w oparciu o zasadę **współwystępowania czynników kryzysowych w sferze społecznej oraz w sferze gospodarczej, środowiskowej, przestrzenno-funkcjonalnej oraz technicznej**. W oparciu o zestawienie wskaźników degradacji w poszczególnych wydzielonych, przyjętych do analizy podobszarach przyjęto, że kwalifikacja okręgu do obszaru zdegradowanego następuje, jeżeli w tym obszarze odnotowano niekorzystne wartości wskaźników społecznych oraz występują niekorzystne wskaźniki w pozostałych zakresach tematycznych.

Przeprowadzona analiza wskaźnikowa szeregu mierników ilościowych i jakościowych zamieszczona w Części IV niniejszego dokumentu oraz przeprowadzone na obszarze Gminy Kalwaria Zebrzydowska badanie opinii publicznej poprzez ankietyzację, w sposób jednoznaczny wyłoniły obszary, które uzyskały parametry poniżej średniej przyjętej dla gminy oraz wskazały na ich kryzysowy charakter. Tabela zamieszczona poniżej w sposób zbiorczy wskazuje wartość wskaźników dla poszczególnych podobszarów, nadając im punktację w postaci oznaczenia cyfrą zero lub cyfrą jeden. Zero wskazuje takie obszary, które nie wymagają interwencji. Analogicznie cyfrą jeden oznaczone zostały osiedla i sołectwa, dla których przyjęte dane wskazują na sytuację kryzysową. Taka gradacja pozwala na wyodrębnienie obszarów pozostających w kryzysie i wymagających niezwłocznej interwencji.

W ramach przeprowadzonego procesu analizy diagnostycznej, badania ankietowego, spotykań z interesariuszami zestawiono następujące główne problemy i źródła zjawisk kryzysowych w Gminie Kalwaria Zebrzydowska.

W związku z tym, że w diagnozie przedstawiono szereg wskaźników, wybrano najistotniejsze i najbardziej obrazujące występujące problemy społeczne do wyznaczenia obszaru zdegradowanego, dotyczące sfery społecznej, przestrzenno-funkcjonalnej, środowiskowej i technicznej. W tabelach

z diagnozą na czerwono zaznaczono negatywne wartości, za które przyznano punkty, poniżej zestawiono punkty w tabeli zbiorczej.

5.2.1 Metodologia wyznaczania obszarów zdegradowanych

Zastosowany podział geograficzny na jednostki osadnicze, jako przedmioty badania, kształtował się następująco – Miasto Kalwaria Zebrzydowska położone w centralnej części Gminy oraz otaczające miejscowości, do których należą: Przytkowice, Brody, Stanisław Dolny, Zebrzydowice, Leńcze, Barwałd Górny, Barwałd Średni, Zarzyce Wielkie, Bugaj, Podolany oraz Zarzyce Małe.

Trudności merytoryczne w delimitacji obszaru rewitalizacji obejmowały trudno porównywalny charakter zjawisk zachodzących na obszarze miejskim w stosunku do obszaru wiejskiego, z uwagi na znaczne różnice w powierzchni oraz w gęstości zaludnienia. Z tego względu na obszarze Miasta Kalwaria Zebrzydowska niektóre zjawiska analizowano w podziale na ulice.

Podstawą wyznaczenia terenów, które spełniają kryterium degradacji było rozpoznanie głównych problemów rozwojowych gminy. Delimitacja obszarów zdegradowanych została przeprowadzona w oparciu o zasadę współwystępowania czynników kryzysowych w poszczególnych sferach. W sferze społecznej zbadano ubóstwo gospodarstw domowych, poziom bezpieczeństwa oraz aktywność obywatelską. W sferze gospodarczej uwzględniono obciążenie demograficzne Gminy oraz poziom przedsiębiorczości. W sferze przestrzenno-funkcjonalnej rozpoznano poziom dostosowania infrastruktury społecznej do potrzeb mieszkańców, a w sferze środowiskowej uwzględniono uzbrojenie terenu w instalacje odprowadzania odpadów oraz poziom zanieczyszczenia środowiska.

Wykorzystując zestawienie wskaźników degradacji w poszczególnych jednostkach przyjęto, że kwalifikacja jednostki do obszaru zdegradowanego następuje, jeżeli odnotowano w niej szczególnie niekorzystne wartości wskaźników społecznych oraz występowanie niekorzystnych wskaźników
w pozostałych zakresach tematycznych. W procesie przeprowadzania analizy wskaźnikowej wzięto pod uwagę następujące cechy degradacji – w sferze społecznej: liczbę przestępstw i wykroczeń, liczbę wypłaconych świadczeń z tytułu pomocy społecznej, liczbę gospodarstw domowych pobierających zasiłki z tytułu niepełnosprawności, liczbę osób pobierających 500+ na pierwsze dziecko, liczbę osób pobierających zasiłek pielęgnacyjny oraz dynamika osób faktycznie zamieszkałych.

W sferze gospodarczej uwzględniono liczbę zarejestrowanych podmiotów gospodarczych oraz roczną zmianę liczby przedsiębiorstw płacących podatek od nieruchomości. W sferze funkcjonalno-przestrzennej wykorzystano miarę odsetka obszaru bez dostępu do zieleni urządzonej oraz odsetek obszaru bez dostępu do przestrzeni publicznej w odległości 500 m., zaś element uzupełniający stanowiła liczba zdegradowanych obiektów publicznych i zabytków wymagających remontu lub modernizacji lub zmiany funkcji. W sferze środowiskowej uwzględniono odsetek skanalizowania obszaru oraz badania poziomów pyłu zawieszonego PM10.

Szczegółowe dane jednostkowe pochodziły z Urzędu Miasta Kalwaria Zebrzydowska – jednostek organizacyjnych, w tym z Miejsko-Gminnego Ośrodka Pomocy Społecznej, oraz z Komisariatu Policji w Kalwarii Zebrzydowskiej.

Wykorzystane dane były aktualne na dzień 31 grudnia 2015 r., z wyjątkiem danych o liczbie osób pobierających 500+ na pierwsze dziecko aktualnych na 30 czerwca 2016 r., dynamiki zmian liczby osób faktycznie zamieszkałych obejmującej okres od 31 grudnia 2013 r. do 31 grudnia 2015 r. oraz dynamiki zmian liczby przedsiębiorstw płacących podatek od nieruchomości obejmującej okres od 31 grudnia 2015 r. do 30 czerwca 2016 r.

W celu osiągnięcia porównywalnego charakteru wszystkich wskaźników, wartości liczbowe sprowadzono każdorazowo do miary względnej, za pomocą dzielenia przez liczbę ludności danego obszaru. Działanie to nie dotyczyło danych zaprezentowanych w formie procentowej – dostępności terenów zieleni i przestrzeni publicznych oraz skanalizowania obszaru.

Kryterium przyznania punktu świadczącego o degradacji obszaru w analizie typu binarnego (0;1) była wartość względna danego wskaźnika wyższa lub niższa od średniej dla gminy w kategoriach, w których było to niekorzystne. Kategorie, w których niższa wartość od średniej była uznawana za niekorzystną to: liczba zarejestrowanych podmiotów gospodarczych ważona liczbą mieszkańców oraz względna zmiana liczby mieszkańców liczona na podstawie dynamiki zmian liczby osób faktycznie zamieszkałych.

W tabeli nr 32 zaprezentowano zbiorczą analizę wskaźnikową obszarów degradacji wykonaną zgodnie z kryterium wysokiej dokładności na podstawie danych dla ulic Kalwarii Zebrzydowskiej, których pełny zbiór umieszczono w załączniku w postaci tabelarycznej.

5.2.2 Zasięg przestrzenny obszarów zdegradowanych

Na podstawie opisanej analizy wskaźnikowej, na terenie Miasta Kalwaria Zebrzydowska do obszaru zdegradowanego zaliczono w pierwszej kolejności obszary wokół ulic: 3 Maja, Adama Mickiewicza, Kolejowej oraz Tadeusza Kościuszki. Cechami świadczącymi o zachodzących w ich granicach negatywnych zjawiskach były m.in. ponadprzeciętne ubóstwo gospodarstw domowych, ujemna dynamika osób faktycznie zamieszkałych oraz obecność zdegradowanych obiektów publicznych.

Następnie za obszar zdegradowany uznano również teren wokół ulic: Batalionów Chłopskich, Dworcowej, Jagiellońskiej, Świętego Floriana i Wojska Polskiego.

Tabela 32. Analiza wskaźnikowa obszarów degradacji na terenie Miasta Kalwaria Zebrzydowska

Jednostka	Ulica	liczba przestępstw i wykroczeń	liczba wypłaconych świadczeń z tytułu pomocy społecznej	gospodarstwa domowe pobierające zasiłki z t. niepełnosprawności	liczba osób pobierających 500+ na pierwsze dziecko	liczba osób pobierających zasiłek pielęgnacyjny	dynamika osób faktycznie zamieszkałych	liczba zarejestrowanych podmiotów gospodarczych	odsetek obszaru bez dostępu do zieleni urządzonej	odsetek obszaru bez dostępu do przestrzeni publicznej w odległości 500 m	liczba zdegradowanych obiektów publicznych i zabytków wymagających remontu lub modernizacji lub zmiany funkcji	Suma
Kalwaria Zebrzydowska	3 Maja	1	1	1	1	1	1	0	0	0	1	**7**
Kalwaria Zebrzydowska	Adama Mickiewicza	1	1	1	1	1	1	0	0	0	1	**7**
Kalwaria Zebrzydowska	Kolejowa	0	1	1	1	1	1	1	0	1	0	**7**
Kalwaria Zebrzydowska	Tadeusza Kościuszki	1	0	1	1	0	1	1	0	1	1	**7**
Kalwaria Zebrzydowska	Batalionów Chłopskich	1	0	1	1	1	0	1	1	0	0	**6**
Kalwaria Zebrzydowska	Dworcowa	1	1	0	0	1	1	0	1	0	1	**6**
Kalwaria Zebrzydowska	Jagiellońska	1	1	1	0	0	0	0	1	1	1	**6**
Kalwaria Zebrzydowska	Świętego Floriana	0	0	1	0	1	1	0	1	1	1	**6**
Kalwaria Zebrzydowska	Wojska Polskiego	0	1	1	1	0	0	1	1	1	0	**6**
Kalwaria Zebrzydowska	Bernardyńska	0	1	1	0	0	1	1	0	0	1	**5**
Kalwaria Zebrzydowska	Czerna	0	1	1	0	0	0	1	1	1	0	**5**
Kalwaria Zebrzydowska	Krakowska	1	1	1	0	1	0	0	0	0	1	**5**
Kalwaria Zebrzydowska	Królowej Jadwigi	0	1	0	1	0	0	1	1	1	0	**5**
Kalwaria Zebrzydowska	Lanckorońska	0	0	0	0	0	1	1	1	1	1	**5**
Kalwaria Zebrzydowska	Stolarska	0	1	1	0	0	0	1	1	1	0	**5**
Kalwaria Zebrzydowska	Wojciecha Weissa	0	1	1	1	1	0	1	0	0	0	**5**
Kalwaria Zebrzydowska	11 Listopada	0	1	0	0	0	1	1	1	0	0	**4**
Kalwaria Zebrzydowska	Klasztorna	0	0	0	1	0	0	1	0	1	1	**4**
Kalwaria Zebrzydowska	Mikołaja Zebrzydowskiego	0	0	0	1	1	0	1	1	0	0	**4**
Kalwaria Zebrzydowska	Ogrodowa	1	0	1	0	0	0	0	1	1	0	**4**
Kalwaria Zebrzydowska	Partyzantów	0	1	0	0	0	0	1	1	1	0	**4**
Kalwaria Zebrzydowska	Podlesie	0	0	0	1	0	0	1	1	1	0	**4**
Kalwaria Zebrzydowska	Rólki	0	1	1	0	0	1	1	0	0	0	**4**

Jednostka	Ulica	liczba przestępstw i wykroczeń	liczba wypłaconych świadczeń z tytułu pomocy społecznej	gospodarstwa domowe pobierające zasiłki z t. niepełnosprawności	liczba osób pobierających 500+ na pierwsze dziecko	liczba osób pobierających zasiłek pielęgnacyjny	dynamika osób faktycznie zamieszkałych	liczba zarejestrowanych podmiotów gospodarczych	odsetek obszaru bez dostępu do zieleni urządzonej	odsetek obszaru bez dostępu do przestrzeni publicznej w odległości 500 m	liczba zdegradowanych obiektów publicznych i zabytków wymagających remontu lub modernizacji lub zmiany funkcji	Suma
Kalwaria Zebrzydowska	Szewska	0	0	0	1	1	0	0	1	1	0	**4**
Kalwaria Zebrzydowska	Długa	0	0	0	0	1	1	0	1	0	0	**3**
Kalwaria Zebrzydowska	Józefa Sowińskiego	0	1	0	0	0	1	1	0	0	0	**3**
Kalwaria Zebrzydowska	Kazimierza Pułaskiego	0	0	0	1	0	0	1	1	0	0	**3**
Kalwaria Zebrzydowska	Marii Konopnickiej	0	1	0	1	1	0	0	0	0	0	**3**
Kalwaria Zebrzydowska	Nowa	0	0	1	0	0	0	1	1	0	0	**3**
Kalwaria Zebrzydowska	Rzemieślnicza	0	0	1	0	0	1	1	0	0	0	**3**
Kalwaria Zebrzydowska	Targowa	1	0	0	1	0	1	0	0	0	0	**3**
Kalwaria Zebrzydowska	Armii Krajowej	0	0	0	0	0	0	1	1	0	0	**2**
Kalwaria Zebrzydowska	Brodzka	0	0	0	1	0	0	0	1	0	0	**2**
Kalwaria Zebrzydowska	Jana III Sobieskiego	0	0	0	0	0	0	1	1	0	0	**2**
Kalwaria Zebrzydowska	Krótka	0	0	0	0	0	1	0	1	0	0	**2**
Kalwaria Zebrzydowska	Piaskowa	0	0	0	0	1	1	0	0	0	0	**2**
Kalwaria Zebrzydowska	Polna	0	0	0	0	0	1	0	1	0	0	**2**
Kalwaria Zebrzydowska	Rynek	1	0	0	0	1	0	0	0	0	0	**2**
Kalwaria Zebrzydowska	Sądowa	0	0	1	0	0	0	1	0	0	0	**2**
Kalwaria Zebrzydowska	Władysława Broniewskiego	0	0	0	0	1	0	1	0	0	0	**2**
Kalwaria Zebrzydowska	Zgody	0	0	0	0	0	0	1	1	0	0	**2**
Kalwaria Zebrzydowska	Al. Jana Pawła II	1	0	0	0	0	0	0	0	0	0	**1**
Kalwaria Zebrzydowska	Błażkówka	0	0	0	0	1	0	0	0	0	0	**1**
Kalwaria Zebrzydowska	Marszałka Józefa Piłsudskiego	0	0	0	1	0	0	0	0	0	0	**1**
Kalwaria Zebrzydowska	Zjednoczenia	0	0	0	0	0	0	0	1	0	0	**1**
Kalwaria Zebrzydowska	Rzeźniana	0	0	0	0	0	0	0	0	0	0	**0**

Źródło: Opracowanie własne Contract Consulting

Analogiczne kryteria zastosowano także do pozostałych miejscowości gminy Kalwaria Zebrzydowska otaczających obszar Miasta. Na terenach wiejskich do obszaru zdegradowanego zaliczono miejscowości Brody i Bugaj, a w dalszej kolejności miejscowości: Barwałd Średni, Podolany, Przytkowice, Stanisław Dolny i Zebrzydowice.

W przypadku miejscowości można sformułować krótką charakterystykę wybranych kategorii. Liczba przestępstw i wykroczeń w każdym z nich jest niższa od średniej, co wskazuje na fakt występowania ich przede wszystkim na terenie Kalwarii Zebrzydowskiej. Obszary wiejskie nie wyludniają się, ale poziom ubóstwa rodzin mierzony pobieraniem środków z programu 500+ jest znaczący. Duże nasilenie niepożądanych zjawisk występuje w kategoriach zagospodarowania przestrzeni zielenią urządzoną i przestrzeniami publicznymi. Średni poziom przedsiębiorczości na obszarach wiejskich jest niższy niż w Miasta. W większości miejscowości znajduje się relatywnie mało obiektów publicznych i zabytków wymagających modernizacji, jednak wyjątek w tym zakresie stanowią Brody oraz Bugaj.

Tabela 33. Analiza wskaźnikowa obszarów degradacji w miejscowościach gminy Kalwaria Zebrzydowska

Miejscowość	liczba przestępstw i wykroczeń	liczba wypłaconych świadczeń z tytułu pomocy społecznej	gospodarstwa domowe pobierające zasiłki z t. niepełnosprawności	liczba osób pobierających 500+ na pierwsze dziecko	liczba osób pobierających zasiłek pielęgnacyjny	dynamika osób faktycznie zamieszkałych	liczba zarejestrowanych podmiotów gospodarczych	odsetek obszaru bez dostępu do zieleni urządzonej	odsetek obszaru bez dostępu do przestrzeni publicznej w odległości 500 m	liczba zdegradowanych obiektów publicznych i zabytków wymagających remontu lub modernizacji lub zmiany funkcji	Suma
Brody	0	1	1	1	1	0	1	1	1	1	**8**
Bugaj	0	1	1	0	1	0	1	1	1	1	**7**
Barwałd Średni	0	0	1	1	1	0	1	1	1	0	**6**
Podolany	0	1	0	1	1	0	1	1	1	0	**6**
Przytkowice	0	1	0	1	1	0	1	1	1	0	**6**
Stanisław Dolny	0	0	1	1	1	0	1	1	1	0	**6**
Zebrzydowice	0	0	1	1	1	0	1	1	1	0	**6**
Leńcze	0	0	1	0	1	0	1	1	1	0	**5**

Miejscowość	liczba przestępstw i wykroczeń	liczba wypłaconych świadczeń z tytułu pomocy społecznej	gospodarstwa domowe pobierające zasiłki z t. niepełnosprawności	liczba osób pobierających 500+ na pierwsze dziecko	liczba osób pobierających zasiłek pielęgnacyjny	dynamika osób faktycznie zamieszkałych	liczba zarejestrowanych podmiotów gospodarczych	odsetek obszaru bez dostępu do zieleni urządzonej	odsetek obszaru bez dostępu do przestrzeni publicznej w odległości 500 m	liczba zdegradowanych obiektów publicznych i zabytków wymagających remontu lub modernizacji lub zmiany funkcji	Suma
Zarzyce Małe	0	0	0	0	1	1	1	1	1	0	**5**
Barwałd Górny	0	0	0	1	0	0	1	1	1	0	**4**
Zarzyce Wielkie	0	0	0	0	0	1	1	1	1	0	**4**

Źródło: Opracowanie własne Contract Consulting

5.3. Obszar wyznaczony do rewitalizacji wraz z opisem szczegółowym

5.3.1 Obszar wyznaczony do rewitalizacji

Przedmiotem tego rozdziału jest wyznaczenie obszaru rewitalizacji na podstawie rozpoznanego wcześniej obszaru zdegradowanego, strategicznego charakteru wybranych terenów oraz uzasadnionych potrzeb społecznych. W opracowaniach specjalistycznych z zakresu rewitalizacji zwraca się uwagę na różne przesłanki delimitacji obszaru rewitalizacji. Są nimi też takie czynniki jak:

- znaczenie obszaru do rewitalizacji dla funkcjonowania i rozwoju miasta i gminy,
- występowanie korzyści zewnętrznych przy realizacji programu rewitalizacji,
- potrzeby miasta i gminy, w tym w zakresie spójności i myślenia strategicznego.

Mając na uwadze powyższe kryteria, do obszaru rewitalizacji włączono obszary, w których występuje koncentracja zjawisk kryzysowych we wszystkich sferach życia społeczno-gospodarczego. W

notatkach charakteryzujących poszczególne miejscowości zostaną opisane obiekty i przestrzenie, które powinny stanowić rdzeń działań rewitalizacyjnych na wybranych terenach Gminy.

Obszar rewitalizacji w proponowanym ujęciu zajmuje w przybliżeniu 248,64 ha tj. 2,48 km², która to powierzchnia stanowi 3,3% obszaru całej Gminy wynoszącego 75 km².

Tabela 34. Powierzchnia i ludność obszarów rewitalizacji

Obszar rewitalizacji	Powierzchnia w km²	Powierzchnia w ha	Ludność zamieszkała
Kalwaria Zebrzydowska	0,708433	70,84	1162
Brody	0,826875	82,68	1560
Zebrzydowice	0,571858	57,18	234
Stanisław Dolny	0,084538	8,45	151
Przytkowice	0,02801	2,80	30
Leńcze i Zarzyce Wielkie	0,266966	26,69	140
Suma	**2,48668**	**248,64**	**3277**

Źródło: Opracowanie własne Contract Consulting

Teren Brodów zajmuje 0,82 km², teren Kalwarii Zebrzydowskiej 0,70 km², a teren Zebrzydowic 0,57 km²·. Teren Stanisława Dolnego i teren Przytkowic odpowiednio 0,084 km² i 0,028 km², a teren w Leńczach i Zarzycach Wielkich 0,266 km².

Ludność zamieszkująca wybrany obszar rewitalizacji wynosi 3277 osób, co stanowi 16,58% mieszkańców Gminy.

Do kluczowych haseł przywoływanych na spotkaniach należały:

- świetlice w szkołach i troska o życie kulturalne,
- ułatwienia i zajęcia dla niepełnosprawnych,
- przestrzenie publiczne na nieużytkach na terenach wiejskich,
- potrzebne szkolenia dla dorosłych i aktywizacja zawodowa,
- ożywienie rynku w Kalwarii Zebrzydowskiej oraz uporządkowanie reklam zgodnie z ustawą krajobrazową,
- aktywizacja obywatelska – wzbudzanie postawy przynależności do Miasta,
- ścieżki edukacyjne i zainteresowanie historią i ochroną przyrody.

Następnie warto powtórzyć najważniejsze informacje pozyskane z badania kwestionariuszowego. Największa liczba stwierdzeń o pożądanych miejscowościach rewitalizacji dotyczyła obszaru Kalwarii Zebrzydowskiej oraz Zebrzydowic – obie miejscowości otrzymały po 125 wskazań (ok. 16% wszystkich odpowiedzi). Pozostałe odpowiedzi o charakterze powtarzalnym obejmowały tereny m.in. miejscowości Stanisław Dolny oraz Brody.

Ponadto poniższe obiekty były przywoływane w badaniu ankietowym jako szczególnie potrzebujące modernizacji i ożywienia otoczenia:

- na terenie miejscowości Brody był to budynek klubu sportowego Cedron.
- na obszarze Kalwarii Zebrzydowskiej obszar wokół rynku, odkryte boisko sportowe przy ul. Jana Pawła II (tzw. „Boisko Sahara"), obszar za cmentarzem, a także teren Centrum Kultury Sportu i Turystyki przy ul. Mickiewicza.

Obszary strategiczne wyróżnione w gminie Kalwaria Zebrzydowska to m.in. pożądane ułatwienia dla mieszkańców, aby mogli zarabiać na turystyce sakralnej (ponad 1 mln przybywających rocznie, niektóre szacunki są zbliżone wręcz do 2 mln). W dalszej kolejności wspólne scentralizowane przedsięwzięcia promujące markę mebli – zwłaszcza za granicą np. na targach międzynarodowych. Należy również położyć szczególny nacisk na wzbudzanie postaw ekologicznych i nieustanną troskę o poziom edukacji w szkołach wpływające razem na jakość życia i skłonność do osiedlania się nowych mieszkańców.

Wyróżniono następujące tereny strategiczne, uzasadnione relatywnie wyższą aktywnością mieszkańców oraz potencjałem rozwojowym wspierającym proces spójnego wzrostu Gminy jako całości: przede wszystkim centralny obszar Miasta gminnego rozciągający się od ulicy Rynek, przez ulice Adama Mickiewicza i Aleję Jana Pawła II do okolic Dworca kolejowego. Spośród obszarów wiejskich wybrano miejscowości Brody, Zebrzydowice i Stanisław Dolny.

Obszary niestrategiczne, z uwagi na swój rozmiar i położenie niemające szansy stania się jednym z filarów rozwoju Gminy, w których występuje relatywnie niższa aktywność społeczna to: Barwałd Średni, Podolany, Przytkowice. Powyższe stwierdzenie uzasadnione jest faktem, iż wymienione miejscowości nie stanowią centrów życia społecznego nawet na skalę lokalną.

Rysunek 11. Mapa obszaru rewitalizacji w Gminie Kalwaria Zebrzydowska

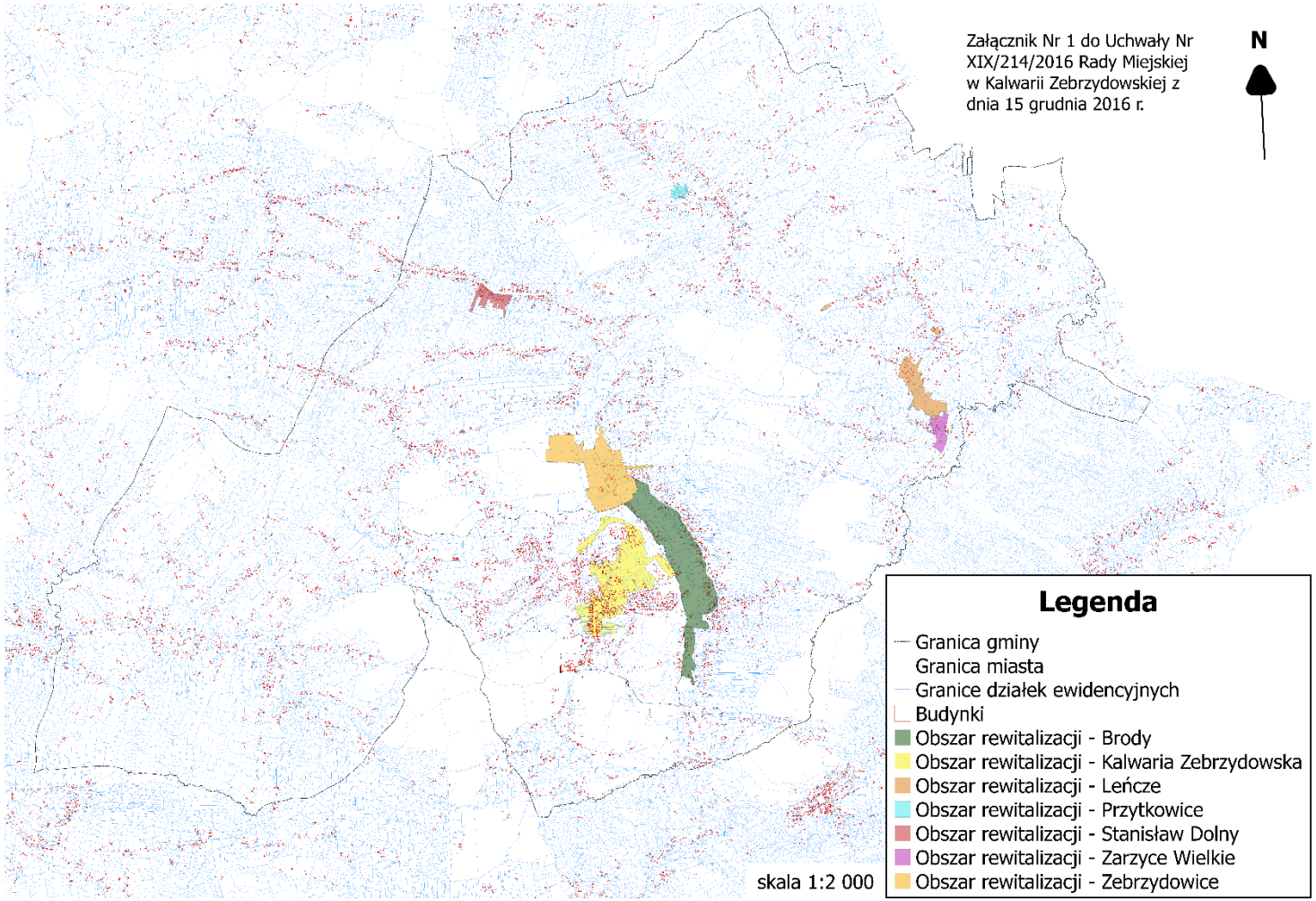

5.3.2 Szczegółowy opis obszaru rewitalizacji

Kalwaria Zebrzydowska

Obszar wyznaczony do działań rewitalizacyjnych na terenie Miasta znajduje się w północno-wschodniej części Miasta. Wyselekcjonowane tereny otaczają ulice: 3 Maja, Rynek, wschodnią część Jagiellońskiej przyległą do rynku, Sądową, Targową, Władysława Broniewskiego, Wojciecha Weissa, Adama Mickiewicza, Batalionów Chłopskich, Aleja Jana Pawła II oraz zachodnią część ulicy Krakowskiej przyległa do rynku.

W centralnej części Kalwarii Zebrzydowskiej na rogu ulic Alei Jana Pawła i Mickiewicza znajduje się budynek Domu Rzemiosła zwany „Okrąglakiem", który został wybudowany w okresie międzywojennym przez społeczność rzemieślniczą. Zmieniał właścicieli stosownie do ustroju. Po latach powrócił do rzemieślników – Cechu Rzemiosł Różnych w Kalwarii Zebrzydowskiej. Został zagospodarowany na pawilon wystawowy, w którym znajdują się stoiska z meblami miejscowych producentów. Obecnie władze Cechu podejmują starania, aby wyremontować miejsce i dostosować je do oczekiwań nabywców i producentów mebli. Jest to strategiczne miejsce dla Kalwarii Zebrzydowskiej, z uwagi na centralne umiejscowienie oraz potrzebę wytworzenia marki Miasta i Gminy nie tylko jako ośrodka pielgrzymek, ale również miejsca znanego z przemysłu meblarskiego. Konkurencja w branży jest bardzo silna, a marka mebla kalwaryjskiego wymaga nowej formy dostosowanej do gałęzi rynku.

Rysunek 12. Budynek Domu Rzemiosła w Kalwarii Zebrzydowskiej

Źródło: Zdjęcia Urzędu Miasta Kalwaria Zebrzydowska

Po przeciwnej stronie Alei Jana Pawła II, przy ulicy Rynek znajduje się chaotycznie zagospodarowany plac – własność Gminnej Spółdzielni. Z uwagi na deficyt miejsc parkingowych w centrum Miasta, braki urządzonej przestrzeni z zielenią, teren powinien zostać uporządkowany i zaadaptowany na przestrzeń publiczną z miejscami parkingowymi. Na obszarze objętym ulicą Jana Pawła II funkcjonuje Ochotnicza Straż Pożarna, Biblioteka publiczna im. Stanisława Wyspiańskiego oraz plac zabaw-miejsce wypoczynku dla najmłodszej części społeczności gminy. Zarówno obiekt biblioteki jak i plac zabaw wymagają prac

modernizacyjnych oraz rozszerzenia ich funkcjonalności o nowe zakresy, stając się miejscem umożliwiającym realizację działań kulturalnych, społecznych i umożliwiających zagospodarowanie czasu wolnego przez mieszkańców.

Podążając Aleją Jana Pawła II w kierunku wschodnim, w stronę dworca PKP, po północnej stronie ulicy można zauważyć kompleks budynków Zespołu Szkół Komisji Edukacji Narodowej funkcjonujący w świadomości mieszkańców jako tzw. „Szkoła stolarska" o uznanej renomie, kształcąca stolarzy, obuwników, cholewkarzy, krawcowe i tapicerów. Mieściła się tam szkoła zawodowa i technikum. Z biegiem lat szkolnictwo zawodowe podupadło z powodu braku chętnych do pobierania nauki. Starostwo powiatowe – organ prowadzący szkołę czyni starania, aby powrócić do nauczania na zasadach technikum i szkoły zawodowej. Szkoła posiada warsztaty i pracownie, w wyludnionych obiektach szkoły powinno się zorganizować takie kierunki zawodowe, które będą atrakcyjne dla młodych ludzi i zachęcą ich do pobierania nauki w tej szkole.

Naprzeciwko starej szkoły, po południowej stronie ulicy znajduje się parking i zaniedbane boisko trawiaste z domieszką piasku. W opinii mieszkańców wyrażonej na konsultacjach, miejscowa młodzież z powodu braku atrakcyjnych miejsc spędzania wolnego czasu gromadzi się wokół tego boiska lub parkingu. Teren boiska należy zmodernizować i stworzyć obiekt zgodny z oczekiwaniami młodych, aktywnych ludzi w formie kompleksu lekkoatletycznego: boiska, bieżni, placu gry do siatkówki.

Przy wschodniej części tej ulicy znajduje się również przychodnia zdrowia, czyli Samodzielny Publiczny Zakład Opieki Zdrowotnej w Kalwarii Zebrzydowskiej. Z uwagi na potrzeby zdrowotne mieszkańców odnotowano konieczność zwiększenia zatrudnienia lekarzy specjalistów oraz zorganizowania w przychodni aparatu rentgenowskiego, a także doposażenie i rozbudowanie oddziału rehabilitacji, na którym nieustannie przybywa pacjentów. Skłonność mieszkańców do zachorowań jest relatywnie duża – ludzie pracują w zakładach stolarskich albo obuwniczych. Ponadto są narażeni na zanieczyszczenie powietrza i pozostałych składników środowiska naturalnego wynikające z dużej emisji pyłów i gazów do atmosfery oraz z produkcji odpadów specjalnych ze stolarstwa i produkcji obuwia.

Na wschodnim końcu Alei Jana Pawła II znajduje się przejście do dworca PKP. Wokół terenów dworca planowane jest powstanie parkingów dla samochodów. W odpowiedzi na kluczowe zagadnienie wewnętrznej spójności terytorialnej, w perspektywie planów województwa małopolskiego znajduje się powstanie szybkich połączeń kolejowych z ważnymi ośrodkami regionu, szczególnie z Krakowem. Wraz z linią budowana będzie infrastruktura towarzysząca.

W północnej części obszaru rewitalizacji, wzdłuż ulicy Targowej rozciągają się niezagospodarowane, nieuporządkowane tereny chaotycznego parkowania aut oraz targowisko wymagające przystosowania do zaplanowanej działalności handlowej. Planowane jest zapewnienie dwufunkcyjności tzn. aby poza dniami handlowymi plac pełnił funkcję parkingu rozładowującego zatłoczenie w centralnej części Miasta, szczególnie wokół rynku.

Tereny po obu stronach ulicy Adama Mickiewicza są obszarem koncentracji budownictwa mieszkaniowego wielorodzinnego. Zlokalizowane są tam bloki mieszkalne, a problematyczny element stanowi brak infrastruktury towarzyszącej m.in. placów zabaw, skwerów, parkingów i garaży. Przy ul. Mickiewicza funkcjonuje Zespół Szkół Nr 1 im. Mikołaja Zebrzydowskiego, stanowiący największą placówkę oświatową na terenie gminy (w ramach zespołu szkół funkcjonuje Przedszkole, Szkoła Podstawowa, Gimnazjum oraz szkoły Muzycznej I stopnia). Zasoby metrażowe obiektu oraz jego funkcjonalność umożliwiają wykorzystanie obiektów dla celów społecznych, rekreacyjnych czy sportowych (możliwość utworzenia siłowni dla różnych grup wiekowych). Innym podmiotem

działającym przy ul. Mickiewicza jest Spółdzielnia Rzemieślnicza Wielobranżowa „Kalwarianka", zajmująca się między innymi zbytem wyrobów rzemiosła, zbytem materiałów zaopatrzeniowych do produkcji mebli i obuwia oraz usługami rzemieślniczymi. Z uwagi na charakter działalności spółdzielni w branżach będących specyfiką regionu (meblarstwo, obuwnictwo) podmiot może pełnić funkcje pobudzającą rozwój gospodarczy gminy w zakresie wzrostu konkurencyjności i innowacyjności oferowanych towarów i usług.

Modernizacja i ożywienie terenów wokół pobliskiego Centrum Kultury Sportu i Turystyki przy ulicy Władysława Broniewskiego. Znajduje się tam stadion, obiekt pawilonu sportowego, plac siłowni plenerowej, boisko do piłki plażowej i tor dla rowerów, a sezonowo także lodowisko. Zagospodarowanie tego fragmentu Miasta jest niespójne, jednak po wprowadzeniu kompleksowej koncepcji zagospodarowania może stanowić ważne miejsce rekreacji dla mieszkańców wspomnianego blokowiska i wszystkich mieszkańców Kalwarii.

Teren PKP na obszarze rewitalizacji związany z rozwojem Kolei Aglomeracyjnej dla Województwa Małopolskiego stanowi istotny potencjał w zakresie zagospodarowania terenu dworca oraz terenów przyległych na działania dotyczące transportu intermodalnego, rozbudowy parkingów i miejsc postojowych. Obszar umożliwia zaspokojenie kluczowych potrzeb z punktu widzenia rozwoju komunikacji w gminie oraz możliwości skrócenia czasu dojazdu do Krakowa (kluczowy potencjał rozwoju regionu) i połączeń dla miejscowości Leńcze, Zarzyce Wielkie, Zarzyce Małe i Podolany.

Brody

Zachodnią granicę obszar rewitalizacji w Brodach stanowi ulica Dworcowa w Kalwarii Zebrzydowskiej. W południowej części wyznaczonego obszaru znajduje się budynek tzw. „Młynówki", w którym umieszczono mieszkania socjalne. Stanowi on miejsce koncentracji problematycznych zjawisk, takich jak uzależnienia oraz ubóstwo.

Rysunek 13. Budynek tzw. „Młynówki"

Źródło: Zdjęcia Urzędu Miasta Kalwaria Zebrzydowska

Rysunek 14. Budynek starej szkoły w Brodach

Źródło: Zdjęcia Urzędu Miasta Kalwaria Zebrzydowska

Na terenach przyległych do starej szkoły w Brodach umiejscowiony jest budynek o planowanym przeznaczeniu nieruchomości na cele społeczne (w tym z przeznaczeniem dla osób starszych, osób wykazujących problemy zdrowotne, ale również na potrzeby integracji społecznej oraz zagospodarowania czasu wolnego dla różnych grup wiekowych i społecznych). W trakcie konsultacji odnotowano taką potrzebę, ponieważ społeczeństwo się starzeje, a co za tym idzie, zmienia się model rodziny i brakuje czasu na opiekę nad osobami starszymi.

Następnie teren obejmuje wschodnią stronę ulicy Brodzkiej, dalej tereny oświatowe – Zespół Szkół nr 2 w Brodach oraz przedszkole – budynek został zmodernizowany w 2013 roku, ale nadal brakuje obiektu pozwalającego na aktywność społeczną i fizyczną dla mieszkańców np. boiska czy miejsca integracji społecznej. Nieopodal znajduje się stary dom nauczyciela, z szeregiem garaży na tle obszaru nieuporządkowanego. W dalszej kolejności znajduje się budynek i boisko sportowe LKS Cedron Brody, plac zabaw oraz plac siłowni plenerowej, umieszczone w oderwaniu od siebie, bez koncepcji spójnego zagospodarowania terenu. Tereny boska oraz obszary sportowe wymagają wprowadzenia działań w zakresie ożywienia i podnoszenia kultury fizycznej i sportu, ponieważ na tym terenie nie jest wykorzystywany ich potencjał w związku z brakiem animatorów sportu i rekreacji fizycznej. Klub sportowy działa jedynie ramach sekcji piłkarskiej i brak jest szerszego wykorzystania obiektów na cele sportowe, rekreacyjne i społeczne wynikające z możliwości udostępnienia ich szerszej społeczności.

Dalsza część zaznaczonego obszaru obejmuje teren byłej Wytwórni win „Brodvin", pałacu oraz pozostałości malowniczego parku, który mógłby stać się miejscem spędzania wolnego czasu dla ludzi. Poprzemysłowe obiekty dawnej winiarni mają obecnie postać wybitnie zdegradowaną – pomimo zabytkowego charakteru ich stan techniczny jest bardzo zły, a otoczenie zaniedbane i zaśmiecone. Większość zewnętrznych ścian budynków jest oszpecona przez odpadający tynk, a wewnątrz niektórych obiektów można zaobserwować trwałe zawilgocenie. W pobliżu terenu winiarni znajduje się dawne osiedle domków przyzakładowych. Północna część obszaru wyznaczonego w Brodach zawiera domostwa przy drodze prowadzącej z Brodów w stronę Zebrzydowic.

Rysunek 15. Obiekty produkcyjne na terenie byłej Winiarni „Brodvin"

Źródło: Zdjęcia Urzędu Miasta Kalwaria Zebrzydowska

Zebrzydowice

Obszar Zebrzydowic zawiera znaczną powierzchnię terenów nad rzeką – pomimo potencjału rekreacyjnego dla mieszkańców nie są wykorzystane w żaden sposób. Według sugestii z konsultacji należy oczyścić tereny wzdłuż rzeki i zagospodarować je jako deptak lub ścieżkę rowerową.

We wschodniej części obszaru rewitalizacji, przy drodze łączącej Brody i Zebrzydowice znajduje się zabytkowy kościół św. Michała Archanioła, a na północ od niego cmentarz z najstarszymi nekropoliami w tych okolicach.

W centralnej części obszaru, przy drodze wojewódzkiej nr 953 znajduje się kompleks zabudowań Konwentu Bonifratrów włącznie z zamkiem myśliwskim – dworem Mikołaja Zebrzydowskiego. Zakonnicy prowadzą Dom Pomocy Społecznej, w którym zajmują się osobami chorymi. Ich dodatkową działalnością jest prowadzenie gospodarstwa rolnego, dzięki temu wielu ludzi znajduje zatrudnienie. Ponadto w Ośrodku są prowadzone Warsztaty Terapii Zajęciowej dla osób niepełnosprawnych.

Współpraca ta jest ogromnym potencjałem do realizacji dalszych programów społecznych zarówno dla pensjonariuszy Domu Pomocy Społecznej jak również mieszkańców terenu rewitalizowanego.

Nieopodal ich posiadłości znajduję się również obiekt Caritasu, miejsce dla osób przewlekle chorych.

Bonifratrzy mając na uwadze zapotrzebowanie społeczne na ich pracę i usługi chcą się rozwijać.

Nie tylko myślą o zwiększeniu oferty na opiekę nad osobami chorymi, ale także nad rozwojem gospodarstwa i wprowadzaniem produktów na rynek. Należy dodać, że wzdłuż drogi nie ma chodnika umożliwiającego dojście do kompleksu opiekuńczego – ludzie chorzy spacerują wzdłuż drogi, co poważnie zagraża ich bezpieczeństwu. Rozległe tereny niestanowiące gleb żyznych stanowią podstawę zamysłu przeznaczenia ich pod budownictwo mieszkaniowe bądź też na inne rozwiązania inwestycyjne sprzyjające rozwojowi tej części Gminy.

Rysunek 16. Zespół dworski w Zebrzydowicach

Źródło: http://www.zebrzydowski.pl/strona_glowna,zespol_dworski

Na wybranym obszarze w Zebrzydowicach znajdują się obiekty zabytkowe, którym powinno się nadać nowe funkcje i otworzyć dla mieszkańców. Do terenów Konwentu przylegają zabudowania oświatowe Zespołu Szkół nr 4 w Zebrzydowicach znajdujące się w północnej części obszaru. Szkoła i jej tereny to jedyne miejsce dla miejscowości, gdzie można stworzyć warunki do rekreacji i rozwoju kultury fizycznej. Stanowi nie tylko miejsce przekazywania wartości i wychowywania młodych pokoleń, ale również integracji społecznej. Mieszkańcy, których przodkowie brali udział w budowie tych obiektów, posiadają duże przywiązanie do szkoły wybudowanej na tysiąclecie państwa polskiego.

Istotnym problemem społecznym w budynku Zespołu Szkół nr 4 jest brak wyodrębnionej przestrzeni dla działalności przedszkola (obecnie dzieci przedszkolne odbywają zajęcia w suterynie - teren na poziomie piwnicy z niewielkimi oknami). Warunki te są dalekie od obecnych standardów edukacyjnych dla dzieci w wieku przedszkolnym i nie zapewniają im właściwego rozwoju. Wobec takiego stanu rzeczy większość mieszkańców Zebrzydowic dowozi swoje dzieci do przedszkoli w innych miejscowościach.

Zespół Szkół Nr 4 jest miejscem życia społecznego dla młodzieży i dorosłych w godzinach popołudniowych i wieczornych. W szkole organizowane są różnorodne zajęcia adresowane nie tylko do dzieci i młodzieży, ale także do dorosłych członków lokalnej społeczności (np. zajęcia gimnastyczne dla osób dorosłych).

Szkoła jest miejscem otwartym i sprawdzonym partnerem w organizacji społecznych inicjatyw dla mieszkańców. Deficytem wyraźnie wskazywanym przez mieszkańców jest brak zagospodarowanej przestrzeni za szkołą i wykorzystanie terenów niezagospodarowanych w celu zapewnienia nowoczesnego boiska wielofunkcyjnego. Budowa boiska wielofunkcyjnego, wykorzystywanego do różnorodnych aktywności rekreacyjno-sportowych, jest odpowiedzią na zgłaszane problemy braku

aktywnego spędzania czasu wolnego dzieci i młodzieży, ich uzależnienia od nośników elektronicznych (Internet, gry komputerowe, smartfon) oraz zaniku relacji społecznych i towarzyskich.

Olimpia Zebrzydowice

Wokół obiektu istnieje częściowo wykonana infrastruktura tzn. plac zabaw, siłownia plenerowa. Wskazana jest budowa boiska wielofunkcyjnego z bieżnią i urządzeniami lekkoatletycznymi oraz oczyszczalnia przydomowa. Warto dokonać inwestycji w miejscu, w którym uczniowie osiągają bardzo wysokie wyniki również w tych dziedzinach sportu, gdzie brakuje miejsca do profesjonalnego treningu.

Stanisław Dolny

W Stanisławiu Dolnym występuje szczególne pogorszenie się rentowności małych przedsiębiorstw i brak kooperacji przedsiębiorców. Są one spowodowane rywalizacją pomiędzy firmami jedynie na lokalnym rynku i brakiem mechanizmów wspólnych działań wzmacniających branże obuwniczą i meblarską. Lokalni producenci mają swoje sklepy najczęściej tuż obok zakładów – praktycznie bez żadnych szans aby dojeżdżali tam turyści, którzy są w Kalwarii przez kilka godzin. Jednocześnie nie ma również systemu informacyjnego, aby o istnieniu tych sklepów dowiedział się turysta przyjeżdżając np. w okolice Bazyliki.

Obszar rewitalizacji wybrany dla miejscowości Stanisław Dolny jest skoncentrowany wokół Zespołu Szkolno - Przedszkolnego, ponieważ w miejscowości brakuje miejsca na spotkania z mieszkańcami, a także na organizowanie zajęć dla dorosłych. Budynek szkoły posiada zbyt małą powierzchnię użytkową
– wymaga rozbudowy na potrzeby społeczne oraz na rozwój kultury fizycznej. Inne problematyczne zjawiska zgłaszane na tym terenie to zanieczyszczenie powietrza, brak kanalizacji i nieszczelne szamba.

W opinii mieszkańców modernizacji powinno podlegać niewystarczająco bezpieczne dla dzieci asfaltowe boisko. Również w Stanisławiu Dolnym zgłaszano brak zagospodarowania czasu młodszych mieszkańców. Z punktu widzenia komunikacji z pozostałymi miejscowościami istnieje potrzeba stworzenia kilku ścieżek rowerowych.

Przytkowice

Na terenie miejscowości Przytkowice wyznaczono obszar w centrum wsi – okolice kościoła, szkoły, ośrodka zdrowia i budynku komunalnego Gminy, gdzie ma siedzibę Koło Gospodyń Wiejskich „Sami Swoi”. Szkoła jest jedynym miejscem w dogodnym położeniu mogącym skupiać ludzi. Budynek gminny powinien stanowić siedzibę również innych organizacji i służyć mieszkańcom. Zespół Szkół nr 3 w Przytkowicach pełni funkcję edukacyjną, wychowawczą, opiekuńczą i kulturalną, aktywnie uczestnicząc w życiu społeczności lokalnej. Dla przykładu, są w niej organizowane zajęcia teatralne dla uczniów, spotkania z zakresu kultywowania tradycji regionalnych oraz zajęcia Uczniowskiego Klubu Sportowego „Sokolik”. Klub Uczniowski prowadzi swoje zajęcia nie tylko dla uczniów szkoły, ale także dla pozostałych mieszkańców w innych grupach wiekowych. Wśród proponowanych zajęć znajdują się treningi lekkoatletyczne dla dzieci i dorosłych, zajęcia aerobiku, imprezy sportowe dla mieszkańców całej gminy. Szkoła nie tylko wykonuje zadania w zakresie edukacji i wychowania, ale stanowi poprzez całe spektrum działań i inicjatyw organizowanych w ramach jej działalności, centrum życia społeczno-

kulturalnego miejscowości. Prowadzone akcje charytatywne, wieczorki poetyckie, festyny, koncerty i pikniki to tylko część z bogatej oferty proponowanej przez Zespół Szkół. Placówka nie tylko współpracuje z zespołem „Sami swoi", umożliwiając integrację pokoleń i kultywowanie tradycji i zwyczajów ludowych, ale także z jednostką OSP w zakresie szerzenia wiedzy dotyczącej zasad zachowania bezpieczeństwa i udzielania pierwszej pomocy. Na terenie placówki działa koło Caritas organizujące szereg akcji charytatywnych. Działania realizowane na terenie placówki wskazują jak istotną funkcje pełni ona w życiu społecznym i kulturalnym miejscowości, a także jaki posiada potencjał umożliwiający integrację społeczności lokalnej, pobudzenie jej aktywności na wielu płaszczyznach.

Budynek szkolny znajduje się w złym stanie technicznym – należy podkreślić, że wnętrze nie zostało poddane termomodernizacji. Remontu wymaga także dach – pokrycie z blachy, w dużej części uległo korozji, jeżeli nie zostanie naprawione, zniszczeje więźba dachowa. W tragicznym stanie jest system orynnowania – brakuje części rur spustowych, uszkodzone są rynny, w czasie deszczu woda wpływa do pomieszczeń.

Rysunek 17. Zniszczona elewacja budynku szkoły w Przytkowicach

Źródło: Zdjęcia Urzędu Miasta Kalwaria Zebrzydowska

Rysunek 18. Dach budynku szkoły w Przytkowicach

Źródło: Zdjęcia Urzędu Miasta Kalwaria Zebrzydowska

Ogólnodostępne dla mieszkańców obiekty znajdujące się w miejscowości Przytkowice stanowią miejsca, w których możliwe jest prowadzenie działań w zakresie organizacji czasu wolnego dla lokalnej społeczności. Wszelkie imprezy kulturalne, kiermasze, festyny umożliwiają nie tylko integrację mieszkańców, ale wpływają na poziom ich aktywności społecznej i tworzą więź z miejscem

zamieszkania. Konieczne jest w tym kontekście optymalne wykorzystanie istniejącej obecnie infrastruktury na obszarze miejscowości. Istnieje potrzeba nie tylko podniesienia standardu technicznego Zespołu Szkół Nr 3 i utrzymania oraz rozszerzenia zakresu oferowanych przez placówkę szkolną inicjatyw, ale także wykorzystania pozostałych obiektów i dostosowanie ich funkcji do potrzeb zgłaszanych przez mieszkańców (istnieje możliwość przekształcenia części „ Domu Ludowego" na salę widowiskowo-teatralną, gdzie z powodzeniem mogłyby odbywać się występu zespołu „Sami swoi", czy przedstawienia teatralne uczniów pobliskiej szkoły, a także stworzenia parkingu dla mieszkańców korzystających z Ośrodka Zdrowia oraz Szkoły, po uregulowaniu zaniedbanego odcinka potoku).

Leńcze i Zarzyce Wielkie

Przylegający do siebie obszar położony na terenie miejscowości Leńcze i Zarzyce Wielkie może być oceniany jako najbardziej perspektywiczny w kontekście rozwoju osadniczego mieszkańców innych części województwa – jest najbliżej Miasta Krakowa spośród miejscowości gminnych. Po rokrocznej dodatniej zmianie liczby mieszkańców można wnioskować, że w przyszłości trend będzie rosnący.

W szkole budynek jest przepełniony, na świetlicy nie mieszczą się dzieci, dostępna przestrzeń jest niedostateczna. W trakcie spotkań konsultacyjnych odnotowano wysoki poziom aktywności społecznej, dużą chęć do zmiany i gotowość do stworzenia nowej organizacji pozarządowej - przy szkole.

Na terenie miejscowości Leńcze występuje problem dotyczący ruchu komunikacyjnego. Ze względu na niską jakość dróg, wąskie przejazdy, oddalenie od głównych tras komunikacyjnych prywatni przewoźnicy nie są zainteresowani utrzymywaniem na tym terenie stałych linii komunikacji zbiorowej. Jedynym rozwiązaniem na poprawę warunków komunikacyjnych na tym obszarze jest budowa szybkiej kolei obsługującej stacje Kolejowe w miejscowości Podolany i Leńcze.

W miejscowości funkcjonuje klub sportowy – LKS Leńcze (Ludowy Klub Sportowy Leńcze). Klub położony na pograniczu dwóch miejscowości jest alternatywą spędzania wolnego czasu dla mieszkańców w miejscowości Zarzyce Wielkie i Leńcze. Na terenie Klubu sportowego został wybudowany budynek - pawilon sportowy, jednak pozostała część infrastruktury sportowej wokół obiektu wskazuje na znaczny poziom degradacji.

Tereny wskazane w ramach obszar rewitalizacji, to tereny kółka rolniczego, na których znajdują się zdegradowany budynek i plac wykorzystywane do przechowywania maszyn na potrzeby usług zimowego utrzymania dróg, wywozu nieczystości, prac utrzymania terenów wzdłuż pasów drogowych. Teren ten wymaga zagospodarowania i zabezpieczenia przed dewastacją. Z punktu widzenia potencjału – jest to obszar bardzo perspektywiczny, ze względu na możliwości zwiększenia zakresu działania i usług prowadzonych przez Kółko Rolnicze w Leńczach oraz zaoferowania miejsc pracy dla lokalnych mieszkańców. Działalność kółka rolniczego jest istotna ze względów społecznych i typu usług jakie ono wykonuje. Kółka rolnicze obsługują tereny zamieszkałe przez ludzi i trudnodostępne. W sytuacji, kiedy stan prawny dróg nie jest uregulowany – drogi są nieprzejezdne Kółko rolnicze prowadzi proces utrzymania dróg i wywożenia nieczystości. Jego działalność umożliwia zatrudnianie osób wykluczonych społecznie, długotrwale bezrobotnych, powracających do życia społecznego.

Działalność Kółka rolniczego, to także prace interwencyjne w trybie pilnym na zlecenie urzędu gminy (np. usuwanie nielegalnych wysypisk, porządkowanie zieleni, wykaszanie traw stwarzających ryzyko pożaru), które są ważne z punktu widzenia społecznego i zapewnienia bezpieczeństwa mieszkańcom.

Na obszarze tym znajdują się także tereny kolejowe obecnie niezagospodarowane i zdegradowane, które w perspektywie czasu mogłyby rozwiązać problem komunikacyjne mieszkańców miejscowości Leńcze i miejscowości znajdujących się w najbliżej okolicy. Na terenach kolejowych istnieje wolna przestrzeń i sugestie mieszkańców wskazują na potrzebę jej zagospodarowania na cele publiczne, aby zmniejszyć proces wykorzystania transportu samochodowego na rzecz ekologicznego transportu kolejowego. Obiekty kolejowe z powodzeniem można zagospodarować na cele społeczne, budując np. mieszkania komunalne, socjalne i świetlice integracyjne.

CZĘŚĆ V. Analiza SWOT

Analiza SWOT jest jednym z podstawowych narzędzi zarządzania strategicznego, które jest zestawieniem silnych i słabych stron oraz szans i zagrożeń analizowanego obszaru. Składa się ona z następujących elementów:

Strengths (mocne strony)

czynniki wewnętrzne wpływające pozytywnie na rozwój obszaru, tworzące podstawy jego przyszłego rozwoju, wyróżniające go w otoczeniu, podnoszące jego konkurencyjność i atrakcyjność w oczach mieszkańców, osób przyjezdnych i inwestorów

Weakness (słabe strony)

czynniki wewnętrzne wpływające negatywnie na rozwój obszaru, utrudniające jego rozwój i realizację zamierzeń, obniżające rangę obszaru w oczach mieszkańców, osób przyjezdnych i inwestorów

Opportunities (szanse)

czynniki zewnętrzne sprzyjające obszarowi w osiąganiu wyznaczonych celów rozwojowych, umożliwiające eliminowanie słabości oraz podejmowanie nowych kierunków rozwoju

Threats (zagrożenia)

czynniki zewnętrzne przeszkadzające obszarowi w osiąganiu wyznaczonych celów rozwojowych, uniemożliwiające niwelowanie słabości, blokujące podejmowanie działania

Celem analizy SWOT dla obszarów rewitalizowanych na terenie Gminy Kalwaria Zebrzydowska jest identyfikacja czynników, które definiują aktualną sytuację, a także wskazują najlepsze rozwiązania oraz kierunek działań pozwalający na wyprowadzenie obszarów zdegradowanych ze stanu kryzysowego przy minimalizacji zagrożeń, ograniczeniu słabych stron oraz wykorzystaniu szans i mocnych stron.

Analiza SWOT dla obszarów rewitalizowanych na terenie Gminy Kalwaria Zebrzydowska została zaprezentowana w poniższej tabeli.

Tabela 35 Analiza SWOT dla obszarów rewitalizowanych na terenie Gminy Kalwaria Zebrzydowska

Silne strony	Słabe strony
+ położenie geograficzne w pobliżu Aglomeracji Krakowskiej + krajobraz nie w pełni zagospodarowany na obszarze rewitalizowanym + lokalna przedsiębiorczość z branży obuwniczej i stolarskiej + wysoki poziom lokalnego szkolnictwa na obszarze rewitalizowanym	- brak imprez kulturalnych i promocyjnych na obszarze rewitalizowanym - niska integracja społeczna mieszkańców obszaru rewitalizowanego - brak aktywności mieszkańców na obszarze rewitalizowanym - problem jakości powietrza związany z niską emisją i sposobem ogrzewania - słabe skomunikowanie wewnętrzne i zewnętrzne obszaru rewitalizowanego - starzejące się społeczeństwo: niekorzystny współczynnik obciążenia demograficznego na obszarze rewitalizowanym
Szanse	**Zagrożenia**
+ duża ilość nieużytków do zagospodarowania na obszarze rewitalizowanym + modernizacja trasy kolejowej łączącej Kalwarię Zebrzydowską z Krakowem + rozwój turystyki pozapielgrzymkowej wpływający na rozwój sfery gospodarczej na obszarze rewitalizowanym + potencjał przestrzeni rekreacyjnych na obszarze rewitalizowanym po modernizacji	- brak oferty handlowej i gastronomicznej dla mieszkańców poza kompleksem klasztornym - zdegradowana i niedostosowana do potrzeb mieszkańców infrastruktura publiczna na obszarze rewitalizowanym - rosnące zagrożenie dla środowiska: brak kanalizacji, emisja gazów i pyłów ze spalania zanieczyszczeń - brak współpracy międzysektorowej na obszarze rewitalizowanym - brak przywiązania do tradycji lokalnych na obszarze rewitalizowanym

Źródło: opracowanie własne

CZĘŚĆ VI. Wizja obszaru po przeprowadzeniu rewitalizacji

Realizacja założeń Gminnego Programu Rewitalizacji dla Gminy Kalwaria Zebrzydowska na obszarze jego wdrażania, wskazanym jako obszar kryzysowy, wymagający wsparcia, umożliwi aktywizację obszaru i jego mieszkańców w zakresie pobudzenia głównie sfery społecznej. Wizja obszaru po zakończeniu procesu rewitalizacji, obejmującego szerokie spektrum komplementarnych, oddziałujących wzajemnie na siebie projektów i inwestycji jest swoistą projekcją i zależeć będzie nie tylko od zaplanowanych w ramach rewitalizacji działań, ale także od aktywności wszystkich zaangażowanych interesariuszy oraz czynników zewnętrznych związanych z sytuacją społeczno-gospodarczą kraju, które także będą miały wpływ na powodzenie założonych przez Program Rewitalizacji celów. Wizja obszaru, który podlegać będzie procesom rewitalizacji powinna mieć swoje odzwierciedlenie w wizji i kierunkach rozwoju całej Gminy Kalwaria Zebrzydowska, jest zatem wspólną wizją dla obszaru znajdującego się obecnie w stanie kryzysu (obszaru rewitalizacji) i dla obszaru całej Gminy.

W toku prac analitycznych, badań społecznych i przeprowadzonych konsultacji, a także dzięki przeprowadzonej diagnozie obszarów kryzysowych Gminy Kalwaria Zebrzydowska, zdefiniowana została wizja obszarów wskazanych do rewitalizacji, a którą zdefiniowano w sposób następujący:

Rysunek 19 Wizja obszaru rewitalizowanego po przeprowadzeniu procesu rewitalizacji

Miejsce umożliwiające wszechstronny rozwój mieszkańców, wspierające ich aktywność społeczną i integrację oraz zapewniające dogodne miejsce do życia, pracy i wypoczynku.

Źródło: opracowanie własne

Wdrożenie działań będących przedmiotem niniejszego Gminnego Programu Rewitalizacji sprawi, iż obszar rewitalizowany będzie miał nie tylko szansę na zażegnanie sytuacji kryzysu, zmianę niekorzystnych wskaźników, ale poprzez działania w komplementarnych sferach wpłynie na rozwój społeczno- gospodarczy całej Gminy Kalwaria Zebrzydowska. Mając powyższe na uwadze, działania ujęte w ramach prowadzonego procesu rewitalizacji prowadzić będą do poprawy warunków życia i rozwoju osobistego mieszkańców obszarów rewitalizowanych.

Odpowiedź na zdiagnozowany kryzys w sferze społecznej

Zaplanowane do realizacji projekty w ramach niniejszego Gminnego Programu Rewitalizacji, umożliwią rozwój osobisty mieszkańców obszaru rewitalizacji, wzmogą aktywność społeczną i integrację, zatem w efekcie wpłyną na rozwój kapitału społecznego, oddziaływując na pozostałe sfery życia społeczno-gospodarczego obszaru rewitalizacji. Społeczność obszaru rewitalizacji, która obecnie jak wykazała diagnoza czynników i zjawisk kryzysowych w gminie, należy do społeczności nieaktywnych, otrzyma odpowiednie wsparcie w postaci miejsc możliwości wzajemnej integracji i wzmocnienia aktywności społecznej, co stymulować będzie obszar rewitalizacji pozostający w stagnacji.

Zapewnienie uniwersalnej, dostosowanej do różnego wieku oferty kulturalno-rozrywkowej oraz oferty dotyczącej rozwijania zainteresowań i predyspozycji mieszkańców obszaru rewitalizacji, nie tylko umożliwi zagospodarowanie przez mich wolnego czasu, ale przede wszystkim wzmocni wzajemną integrację i przywiązanie do regionu. Dzięki przeprowadzonym w ramach procesu rewitalizacji działaniom oferta kulturalno-rekreacyjna będzie pełna i dostosowana do różnych grup odbiorców. Osoby wymagające wsparcia, zamieszkujące obszar rewitalizacji, zarówno te, których dotyczy problem ubóstwa oraz te, które z uwagi na wiek i konieczność wsparcia medycznego wymagają szczególnej opieki, otrzymają niezbędne wsparcie i pomoc. Konsekwencją tych działań będzie poprawa integracji i aktywności społecznej mieszkańców obszaru rewitalizacji.

Odpowiedź na zdiagnozowany kryzys w sferze w sferze gospodarczej

Mieszkańcy i przedsiębiorcy, którzy związani są z obszarem rewitalizowanym, obecnie niewystarczająco aktywni, posiadający niski potencjał przedsiębiorczości, otrzymają narzędzia do realizacji swoich pomysłów w postaci promocji swoich produktów. Podniesienie poziomu przedsiębiorczości wśród mieszkańców poprzez system szkoleń i doradztwa, wpłynie w sposób zdecydowany na poprawę kondycji ekonomicznej społeczności lokalnej, ponieważ realizowane działania mają na celu także przeciwdziałanie wykluczeniu społecznemu, w tym przede wszystkim wykluczeniu z powodu ubóstwa czy bezrobocia.

Odpowiedź na zdiagnozowany kryzys w sferze techniczno-przestrzenno-środowiskowej

Dopełnieniem projektów w ramach prowadzonego procesu rewitalizacji o charakterze społecznym będą projekty infrastrukturalne na obszarze rewitalizacji dotyczące budowy lub modernizacji infrastruktury technicznej znajdującej się na obszarze rewitalizowanym w postaci między innymi: modernizacji i termomodernizacji budynków użyteczności publicznej, zmiany sposobu użytkowania budynków z przeznaczeniem na działalność społeczną, utworzenia ogólnodostępnych miejsc sportu rekreacji dla zróżnicowanych wiekowo mieszkańców obszaru rewitalizacji.

Polepszenie standardów funkcjonującej obecnie infrastruktury publicznej wpłynie na polepszenie warunków życia mieszkańców, którzy otrzymają w wyniku realizacji procesu rewitalizacji przestrzeń dostosowaną do ich potrzeb, przestrzeń estetyczną, funkcjonalną, o wysokich parametrach technicznych. Dopełnieniem działań w sferze środowiskowej będą projekty, które wpłyną na poprawę środowiska naturalnego w postaci termomodernizacji obiektów użyteczności publicznej czy projektów podnoszących poziom wiedzy ekologicznej wśród mieszkańców obszaru rewitalizacji.

Realizowane projekty poza wyprowadzeniem z kryzysu obszarów rewitalizowanych przyczynią się do istotnego zwiększenia poziomu spójności i integracji całej Gminy Kalwaria Zebrzydowska. Spójność społeczno-gospodarcza obszaru całej gminy jest warunkiem jej rozwoju we wszystkich sferach funkcjonowania. Obszary poddane rewitalizacji będą stymulowały w sposób znaczący rozwój całej gminy, prezentując jej obszar jako zwarty, harmonijny i sprawnie funkcjonujący organizm, zgodnie z zasadami zrównoważonego rozwoju. Infrastruktura obiektów użyteczności publicznej dostosowana do potrzeb mieszkańców służy z założenia mieszkańcom całej gminy i zapobiega przenoszeniu ich wszelakich aktywności poza jej teren. Przebywanie w funkcjonalnie i estetycznie zaprojektowanej

przestrzeni, która jednocześnie posiada funkcje rekreacyjno-kulturalne, dzięki realizacji projektów będących przedmiotem niniejszego Gminnego Programu Rewitalizacji, wymiernie wpłynie na poziom satysfakcji mieszkańców i sprawi, że ich potrzeby w tej materii zostaną w pełni zaspokojone.

Wszystkie powyższe skutki prowadzonych działań rewitalizacyjnych w obszarach kryzysu, doprowadzą w konsekwencji do wzrostu konkurencyjności tych obszarów oraz obszaru całej gminy na tle regionu i zmienią jej postrzeganie nie tylko przez mieszkańców, ale także przez osoby potencjalnie wybierające ją jako ewentualne przyszłe miejsce zamieszkania. Poniższy rysunek w sposób syntetyczny prezentuje obszar po przeprowadzonej rewitalizacji oraz jego efekty.

Rysunek 20 Parametry obszaru po przeprowadzonej rewitalizacji - efekty działań związanych z rewitalizacją

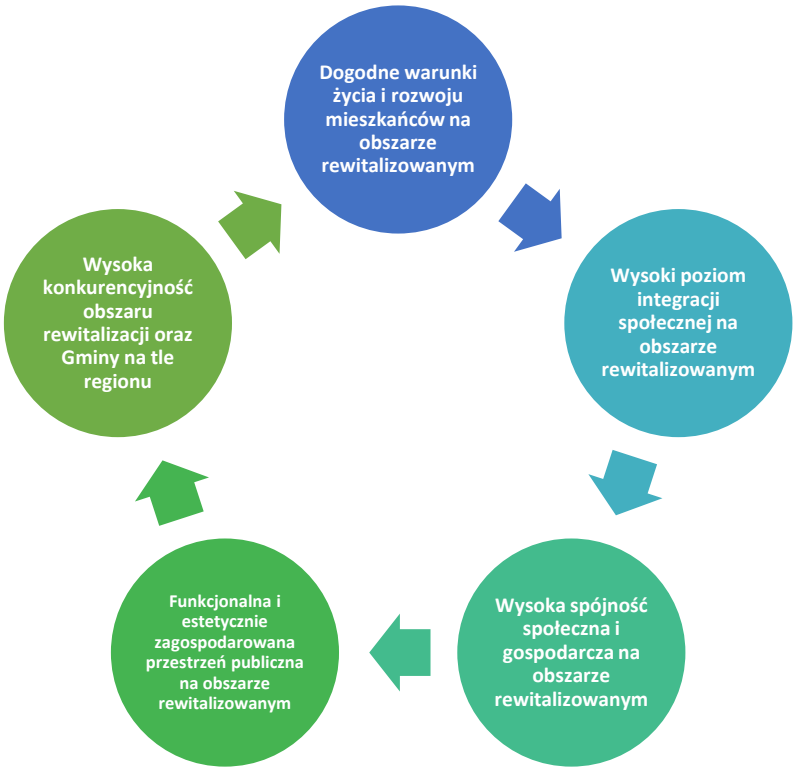

Źródło: opracowanie własne

Kluczowym warunkiem wdrożenia opisanej powyżej wizji jest realizacja kompleksowych działań rewitalizacyjnych. W ich efekcie nastąpi neutralizacja problemów koncentrujących się na wytyczonym obszarze rewitalizacji, co umożliwi zachowanie spójności społecznej, gospodarczej i przestrzenno-funkcjonalnej dla całej Gminy Kalwaria Zebrzydowska oraz stworzy warunki do jego długofalowego i zrównoważonego rozwoju.

CZĘŚĆ VII. Cele strategiczne, operacyjne oraz główne pola interwencji programu rewitalizacji

Przeprowadzona analiza czynników i zjawisk kryzysowych w niniejszym dokumencie Programu Rewitalizacji nie tylko wskazała obszary kryzysu, ale także umocowała do konieczności zdefiniowania celów strategicznych i przyporządkowania im celów operacyjnych, a także wskazania konkretnych projektów niezbędnych do realizacji w procesie rewitalizacji. Aby prowadzony proces rewitalizacji zakończył się pomyślnie określony został główny cel realizacji Gminnego Programu Rewitalizacji dla Gminy Kalwaria Zebrzydowska na lata 2017-2023.

Rysunek 21. Cel główny Gminnego Programu Rewitalizacji Gminy Kalwaria Zebrzydowska na lata 2017-2023

Wysoki standard życia mieszkańców dzięki działaniom rewitalizacyjnym, tworzy wysoką jakość kapitału społecznego - społeczność aktywną i zintegrowaną.

Źródło: opracowanie własne

Powyższemu celowi głównemu odpowiadają cele strategiczne, cele operacyjne i kierunki interwencji zaprezentowane poniżej.

Rysunek 22. Cele strategiczne Gminnego Programu Rewitalizacji Gminy Kalwaria Zebrzydowska na lata 2017-2023

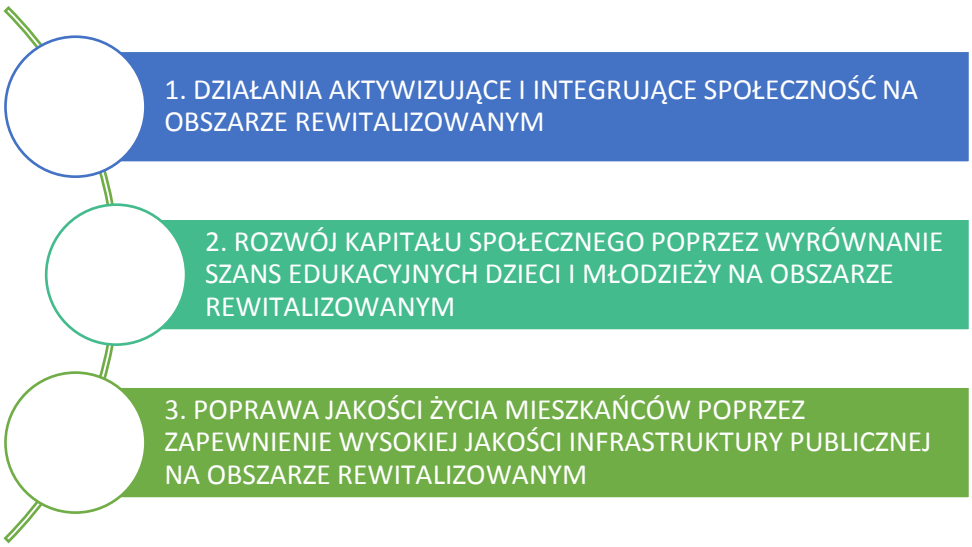

Źródło: opracowanie własne

Tabela 36. Cele strategiczne, operacyjne Gminnego Programu Rewitalizacji Gminy Kalwaria Zebrzydowska na lata 2017-2023

CELE STRATEGICZNE	CELE OPERACYJNE
1. **DZIAŁANIA AKTYWIZUJĄCE I INTEGRUJĄCE SPOŁECZNOŚĆ NA OBSZARZE REWITALIZOWANYM**	1.1 Aktywizacja społeczności lokalnej i integracja mieszkańców poprzez organizację imprez i działań społecznych, kulturalnych i sportowych dla różnych grup odbiorców
	1.2 Stworzenie miejsc spotkań i zacieśniania więzi społeczności lokalnej
	1.3 Działania edukacyjne podnoszące poziom znajomości lokalnej historii i kultury
	1.4 Aktywizacja osób bezrobotnych lub zagrożonych utratą pracy poprzez stworzenie systemu szkoleń i kursów umożliwiających podniesienie kwalifikacji zawodowych mieszkańców
	1.5 Stworzenie warunków do rozwoju instytucji pozarządowych
2. **ROZWÓJ KAPITAŁU SPOŁECZNEGO POPRZEZ WYRÓWNANIE SZANS EDUKACYJNYCH DZIECI I MŁODZIEŻY NA OBSZARZE REWITALIZOWANYM**	2.1 Zapewnienie wszechstronnego rozwoju dla dzieci i młodzieży poprzez organizację czasu wolnego i rozwój zainteresowań
	2.2 Tworzenie warunków do podnoszenia wiedzy historycznej i kulturowej dla dzieci i młodzieży
	2.3 Propagowanie właściwych postaw społecznych oraz wiedzy dotyczącej zdrowego trybu życia
3. **POPRAWA JAKOŚCI ŻYCIA MIESZKAŃCÓW POPRZEZ ZAPEWNIENIE WYSOKIEJ JAKOŚCI INFRASTRUKTURY PUBLICZNEJ NA OBSZARZE REWITALIZOWANYM**	3.1 Modernizacja i remonty obiektów infrastruktury społecznej na obszarze rewitalizacji (obiekty edukacyjne, kulturalne, sportowe)
	3.2 Stworzenie miejsc rekreacji i wypoczynku na świeżym powietrzu na obszarze rewitalizowanym
	3.3 Zapewnienie dogodnej dostępności do obiektów infrastruktury wykorzystywanej na cele publiczne, poprzez budowę parkingów i miejsc postojowych
	3.4 Podejmowanie działań mających na celu poprawę stanu środowiska naturalnego, wsparcie gospodarki niskoemisyjnej

Źródło: opracowanie własne

Główne pola działań interwencyjnych na rzecz wyprowadzenia obszaru rewitalizacji ze stanu kryzysowego prowadzą do zrównoważenia działań społecznych z działaniami o charakterze inwestycyjnym.

Rysunek 23 Główne pola interwencji Gminnego Programu Rewitalizacji Gminy Kalwaria Zebrzydowska na lata 2017-2023

Źródło: opracowanie własne

Cele operacyjne i obszary interwencji są wzajemnie powiązane. Dopiero w poszczególnych projektach rewitalizacji będzie można określić konkretne powiązania między celami a obszarami interwencji. W szczególności w projektach kompleksowych, zintegrowanych na poziomie zadań będzie występowało wiele relacji.

CZĘŚĆ VIII. Projekty rewitalizacji – klasyfikacja i zakres merytoryczny

1. Klasyfikacja projektów rewitalizacji

Wizję Gminnego Programu Rewitalizacji dla Gminy Kalwaria Zebrzydowska na lata 2017-2023 i jego cele strategiczne będą wypełniały konkretne projekty wpływające na sukces prowadzonego procesu rewitalizacji. Mając na uwadze jego kompleksowość, specyfikę wyzwań merytorycznych i organizacyjnych oraz zróżnicowane zasady organizacji przedsięwzięć wskazane zostały i zaklasyfikowane projekty, które określono jako **projekty podstawowe** i **projekty uzupełniające.**

Projekty podstawowe w ramach niniejszego Gminnego Programu Rewitalizacji, to projekty, bez których zdiagnozowane problemy i sytuacje kryzysowe na obszarze rewitalizacji nie będą mogły być zredukowane lub zmniejszone pod względem natężenia, a obszar rewitalizacji nie będzie mógł wyjść z obecnej sytuacji kryzysowej. To także projekty, które mają powiązanie ze strategicznymi decyzjami gminy, wpływającymi na jakość życia mieszkańców.

Projekty uzupełniające stanowią dopełnienie tematyczne projektów głównych, posiadają mniejszą skalę oddziaływania, ale jednocześnie stanowią wypełnienie założonych celów Gminnego Programu Rewitalizacji. Ich realizacja wpłynie na kompleksowy charakter działań i interwencji w ramach Programu.

Podział projektów Gminnego Programu Rewitalizacji przedstawia poniższy rysunek. Zgodnie z dotychczasową praktyką i rekomendacjami specjalistów ustala się, że projekty realizowane w ramach Gminnego Programu Rewitalizacji dla Gminy Kalwaria Zebrzydowska na lata 2017-2023, będą prowadzone na obszarze rewitalizacji.

Rysunek 24 Typologia projektów rewitalizacji w Programie Rewitalizacji dla Gminy Kalwaria Zebrzydowska na lata 2017-2023

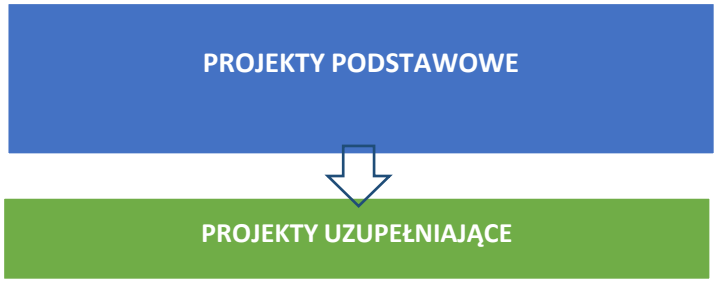

Źródło: opracowanie własne

Ze względu na wysoką dynamikę działań rewitalizacyjnych przyjęto następujące reguły włączania projektów do Gminnego Programu Rewitalizacji dla Gminy Kalwaria Zebrzydowska na lata 2017-2023 (zwanego dalej GPR):

1. Listę zadań, szczegółowy zakres zadań, budżety i harmonogramy są ustalane i wprowadzone jako integralna część Programu Rewitalizacji i modyfikowane stosownie do bieżącego stanu realizacji projektu.

2. Projekty podstawowe i uzupełniające prowadzone przez samorząd gminy i inne podmioty są wprowadzane do GPR na podstawie fiszki projektowej, złożonej przez koordynatora lub partnera /interesariusza/, zaakceptowanej przez Zespół ds. Rewitalizacji i wprowadzane jako nowy projekt do Gminnego Programu Rewitalizacji. Zmiana listy projektów wymaga zmiany Gminnego Programu Rewitalizacji oraz podjęcia stosownej Uchwały.
3. Zespół ds. rewitalizacji prowadzi systematyczny wykaz zmian w dokumencie GPR i udostępnia w BIP aktualną treść GPR i obowiązujących załączników.

2. Lista projektów rewitalizacji

Poniżej przedstawiono listę projektów przewidzianych w ramach rewitalizacji, w której figurują: projekty podstawowe, projekty uzupełniające, projekty zintegrowane, projekty indywidualne - zgodnie z definicją projektów określoną w podrozdziale klasyfikacja projektów rewitalizacji (tabelaryczne zestawienie projektów z podziałem na projekty podstawowe i uzupełniające przedstawiono w poniższych tabelach). Wszystkie projekty realizowane będą na obszarze rewitalizacji. Są to projekty zarówno finansowane z EFRR jak i EFS (oraz podobnych funduszy), są one ze sobą powiązane, ponieważ służą jednemu celowi, poprawie jakości życia mieszkańców na obszarze rewitalizacji.

LISTA PROJEKTÓW GMINNEGO PROGRAMU REWITALIZACJI DLA GMINY KALWARIA ZEBRZYDOWSKA NA LATA 2017-2023

Tabela 37 Projekt 1 - PODSTAWOWY: „Zaplecze 21 – modernizacja przyziemia budynku pawilonu sportowo-turystycznego w Kalwarii Zebrzydowskiej”

Nazwa planowanego projektu (działania)	**Zaplecze 21 – modernizacja przyziemia budynku pawilonu sportowo-turystycznego w Kalwarii Zebrzydowskiej**
Lokalizacja projektu/adres	ul. Mickiewicza 16, Kalwaria Zebrzydowska
Koordynator	CKSiT w Kalwarii Zebrzydowskiej Łukasz Dziedzic
Partnerzy	MKS Kalwarianka
Krótki opis projektu	Projekt zakłada gruntowną modernizację przyziemia budynku i dostosowanie go do potrzeb osób korzystających z obiektu.
Uzasadnienie	Budynek pawilonu został częściowo odremontowany. Remont nie uwzględniał jednak przyziemia, które znajduje się w opłakanym stanie. Warunki sanitarne stwarzają niebezpieczeństwo i zagrożenie dla zdrowia dzieci i osób starszych. Znajdują się w nim szatnie, stara pralnia, sanitariaty i kotłownia. Pomieszczenia są wykorzystywane, bo brak jest alternatywy. Konieczny jest remont, który umożliwiłby, aby mogły korzystać z

	niego osoby z terenu rewitalizowanego np. – celu przebrania się, pozostawienia rzeczy, wykorzystanie infrastruktury sanitarnej. Budynek wówczas mogły być wykorzystywany np. do spotkań sportowo-rekreacyjnych np. dla młodzieży, osób starszych (zwłaszcza w okresie jesienno zimowym), komfort korzystania z pomieszczeń przez np. na boisku, czy mieszkańców gminy obszaru rewitalizowanego, którzy korzystają z położonej w pobliżu infrastruktury sportowej. Poprawa komfortu korzystania z budynku przez użytkowników. Zapewnienie standardów bezpiecznych dla zdrowia i życia mieszkańców obiektu rewitalizowanego, żywienie życia społecznego i rekreacyjnego poprzez zmianę nawyków mieszkańców obszaru rewitalizowanego oraz zwiększenia poziomu zaangażowania mieszkańców obszaru rewitalizowanego we wspólne cele społeczne.
Cele projektu	
Czas realizacji (lata)	2017-2018
Orientacyjny koszt	740 000,00 zł
Źródła finansowania	EF środki własne 185 000,00 zł EFRR – 550 000,00 zł
Wskaźniki produktu	Liczba zmodernizowanych obiektów: 1 obiekt
Wskaźniki rezultatu	Liczba mieszkańców obszaru rewitalizowanego osób korzystających z infrastruktury – 500 osób
Sposób oceny efektów realizacji projektu (działania) w odniesieniu do przyjętych celów programu	

Tabela 38 Projekt 2 - UZUPEŁNIAJACY: „ALK Amatorska Liga Koszykówki”

Nazwa planowanego projektu (działania)	**ALK Amatorska Liga Koszykówki**
Lokalizacja projektu/adres	Gmina Kalwaria Zebrzydowska, Stadion MKS Kalwarianka

Koordynator	CKSiT w Kalwarii Zebrzydowskiej
Partnerzy	MKS Kalwarianka, LKS-y z terenu gminy, Szkoły z terenu gminy, UKS Sokolik Przytkowice
Krótki opis projektu	Projekt polega na utworzeniu amatorskiej ligi koszykówki
Uzasadnienie	Korzystając z bogatej infrastruktury planowane jest uruchomienie rozgrywek, które wprowadziłyby element rywalizacji wśród osób amatorsko uprawiających ten rodzaj sportu. W okolicy brakuje tego typu propozycji
Cele projektu	Promocja zdrowego, aktywnego stylu życia.
Czas realizacji (lata)	2017, 2019, 2020
Orientacyjny koszt	30 000,00 zł
Źródła finansowania	Łączny koszt 30 000,00 zł Środki własne: 15 000,00 zł Środki Krajowe: 15 000,00 zł Środki Pozyskane w konkursach Województwa Małopolskiego, Ministerstwa Sportu i Turystyki
Wskaźniki produktu	Liczba zorganizowanych zajęć 120
Wskaźniki rezultatu	Liczba uczestników zajęć sportowych: 500 uczestników
Sposób oceny efektów realizacji projektu (działania) w odniesieniu do przyjętych celów programu	Sprawozdanie z imprez

Tabela 39 Projekt 3 - UZUPEŁNIAJACY: „ALPN Amatorska Liga Piłki Nożnej”

Nazwa planowanego projektu (działania)	**ALPN Amatorska Liga Piłki Nożnej**
Lokalizacja projektu/adres	Gmina Kalwaria Zebrzydowska, Stadion MKS Kalwarianka
Koordynator	CKSiT w Kalwarii Zebrzydowskiej
Partnerzy	MKS Kalwarianka, LKS-y z terenu gminy, Szkoły z terenu gminy, UKS Sokolik Przytkowice

Krótki opis projektu	Projekt polega na utworzeniu amatorskiej ligi piłki nożnej
Uzasadnienie	Korzystając z bogatej infrastruktury planowane jest uruchomienie rozgrywek, które wprowadziłyby element rywalizacji wśród osób amatorsko uprawiających ten rodzaj sportu. W okolicy brakuje tego typu propozycji
Cele projektu	Promocja zdrowego, aktywnego stylu życia.
Czas realizacji (lata)	2017, 2019, 2020
Orientacyjny koszt	30 000,00 zł
Źródła finansowania	Środki własne: 15 000,00 zł Środki Krajowe: 15 000,00 zł Środki Pozyskane w konkursach Województwa Małopolskiego, Ministerstwa Sportu i Turystyki
Wskaźniki produktu	Liczba zorganizowanych zajęć 120 zajęć
Wskaźniki rezultatu	Liczba uczestników zajęć sportowych 500 uczestników
Sposób oceny efektów realizacji projektu (działania) w odniesieniu do przyjętych celów programu	Sprawozdanie z imprez

Tabela 40 Projekt 4- UZUPEŁNIAJACY: „Aktywny SKAS –Sportowy Klub Aktywnego Seniora – Program Społeczno-rekreacyjnej aktywności dla Seniorów”

Nazwa planowanego projektu (działania)	**Aktywny SKAS –Sportowy Klub Aktywnego Seniora – Program Społeczno- rekreacyjnej aktywności dla Seniorów**
Lokalizacja projektu/adres	Gmina Kalwaria Zebrzydowska, Stadion MKS Kalwarianka
Koordynator	CKSiT w Kalwarii Zebrzydowskiej
Partnerzy	MKS Kalwarianka, LKS-y z terenu gminy, Szkoły z terenu gminy, UKS Sokolik Przytkowice
Krótki opis projektu	Projekt polega na utworzeniu aportowego klubu dla seniorów i objęcie ich programem systematycznych treningów pod okiem fachowców

Uzasadnienie	W okolicy brakuje klubu sportowego, który zajmował by się sportową opieką i animacją osób w wieku 60+
Cele projektu	Promocja zdrowego, aktywnego stylu życia. Pomoc w dolegliwościach związanych z wiekiem
Czas realizacji (lata)	2017, 2019, 2020
Orientacyjny koszt	80 000,00 zł
Źródła finansowania	Środki własne: 30 000 zł Środki krajowe: 30 000 zł Przedsiębiorcy i lokalni sponsorzy: 20 000 zł Środki Pozyskane w konkursach Województwa Małopolskiego, Ministerstwa Sportu i Turystyki
Wskaźniki produktu	Liczba zorganizowanych zajęć 120 zajęć
Wskaźniki rezultatu	Liczba uczestników zajęć sportowych 100 uczestników
Sposób oceny efektów realizacji projektu (działania) w odniesieniu do przyjętych celów programu	Dzienniki zajęć

Tabela 41 Projekt 5- UZUPEŁNIAJACY: „Sobota na sportowo - projekt integracji społecznej promującej aktywny styl życia”

Nazwa planowanego projektu (działania)	**Sobota na sportowo - projekt integracji społecznej promującej aktywny styl życia**
Lokalizacja projektu/adres	Gmina Kalwaria Zebrzydowska, Stadion MKS Kalwarianka
Koordynator	CKSiT w Kalwarii Zebrzydowskiej
Partnerzy	MKS Kalwarianka, LKS-y z terenu gminy, Szkoły z terenu gminy, UKS Sokolik Przytkowice
Krótki opis projektu	Projekt polega na organizacji cyklicznego programu sportowo rekreacyjnego „na sportowo”. Zorganizowane zostaną różne zawody sportowe w obiektach sportowych CKSiT, dla różnych grup wiekowych, dla dzieci o różnym stopniu rozwoju fizycznego i możliwościach, także zawody dla osób niepełnosprawnych.

Uzasadnienie	W okolicy brakuje klubu sportowego, który zajmował by się sportową opieką i animacją osób, które chcą biegać.
Cele projektu	Promocja zdrowego, aktywnego stylu życia. Odciągnięcie całych rodzin od ekranów komputerów, tabletów i telewizorów
Czas realizacji (lata)	2017, 2019, 2020
Orientacyjny koszt	30 000,00 zł
Źródła finansowania	Środki własne: 15 000,00 zł Środki krajowe: 36 000,00 zł Przedsiębiorcy i lokalni sponsorzy: 9 000,00 zł Środki Pozyskane w konkursach Województwa Małopolskiego, Ministerstwa Sportu i Turystyki
Wskaźniki produktu	Liczba imprezy sportowe w okresie całego okresu realizacji projektu (20 sobót rocznie), 60 sobót przez 3 lata
Wskaźniki rezultatu	ok. 1 500 uczestników
Sposób oceny efektów realizacji projektu (działania) w odniesieniu do przyjętych celów programu	Sprawozdania z imprez (listy startowe, listy nagród),

Tabela 42 Projekt 6- UZUPEŁNIAJACY: „Zabiegana Kalwaria”

Nazwa planowanego projektu (działania)	**Zabiegana Kalwaria**
Lokalizacja projektu/adres	Gmina Kalwaria Zebrzydowska, Stadion MKS Kalwarianka
Koordynator	Łukasz Dziedzic
Partnerzy	MKS Kalwarianka, LKS-y z terenu gminy, Szkoły z terenu gminy, UKS Sokolik Przytkowice
Krótki opis projektu	Projekt polega na organizacji cyklu imprez biegowych oraz stałych treningów w obiektach sportowych należących do CKSiT dla osób biegających w sposób amatorski
Uzasadnienie	W okolicy brakuje klubu sportowego, który zajmował by się sportową opieką i animacją osób, które chcą biegać.

Cele projektu	Aktywna walka z niezdrowymi nawykami, wprowadzenie mody na aktywność jako metodę polepszenia jakości życia mieszkańców Kalwarii i okolic
Czas realizacji (lata)	2017, 2019, 2020
Orientacyjny koszt	30 000,00 zł
Źródła finansowania	Środki własne: 15 000,00 zł Środki Krajowe: 6 000,00 zł Przedsiębiorcy i lokalni sponsorzy: 9 000,00 zł
Wskaźniki produktu	6 imprez biegowych
Wskaźniki rezultatu	ok. 1500 uczestników biegów i trenujących
Sposób oceny efektów realizacji projektu (działania) w odniesieniu do przyjętych celów programu	Sprawozdania z imprez biegowych (listy startowe, listy nagród), dziennik zajęć

Tabela 43 Projekt 7- PODSTAWOWY: „Głęboka termomodernizacja budynku Zespołu Szkół nr 3 w Przytkowicach

Nazwa planowanego projektu (działania)	**Głęboka termomodernizacja budynku Zespołu Szkół nr 3 w Przytkowicach**
Lokalizacja projektu/adres	Przytkowice, Zespołu Szkół nr 3 w Przytkowicach- na obszarze rewitalizacji
Koordynator	Zespołu Szkół nr 3 w Przytkowicach
Partnerzy	
Krótki opis projektu	Przedmiotem projektu jest kompleksowa modernizacja energetyczna wraz z wprowadzeniem ulepszeń technicznych oraz odnawialnego źródła energii budynku Zespół Szkół Nr3 w Przytkowicach W ramach projektu przewiduje się przeprowadzenie głębokiej modernizacji energetycznej budynku: 1. Docieplenie ścian 2. Wymianę częściową okien 3. Montaż automatyki pogodowej do kotłów co oraz głowic termostatycznych do grzejników, 5. Zamontowanie zasobników cwu ogrzewanych powietrzna pompą ciepła. W ramach systemu monitorowania użytkowania energia zainstalowane zostaną liczniki ciepła. Ponadto budynek zostanie dostosowany do obowiązujących przepisów przeciwpożarowych, w tym do potrzeb osób niepełnosprawnych.

Uzasadnienie	Budynek posiada 550 bezpośrednich użytkowników, a zlokalizowane w nim są: - Publiczne Przedszkole, - Szkoła Podstawowa im Tadeusza Kościuszki, - Publiczne Gimnazjum im Agaty Mróz - Olszewskiej - Świetlica środowiskowa, Tym samy pełni on ważne funkcje społeczne, kulturowe i edukacyjne dla społeczności lokalnej. Natomiast funkcja wczesno edukacyjna winna być rozpatrywana jako czynnik istotny dla całego regionu.
Cele projektu	Zapewnienie odpowiednich warunków edukacji dla użytkowników placówki Poprawa warunków życia mieszkańców, ochrona zdrowia Zwiększenie efektywności energetycznej z wykorzystaniem odnawialnych źródeł energii Zmniejszenie rocznego zapotrzebowania na energię Osiągnięcie redukcji emisji CO2 i innych zanieczyszczeń powietrza o co najmniej 50% Zmniejszenie kosztów eksploatacji na poziomie minimum 100 tyś. zł rocznie
Czas realizacji (lata)	2017-2019
Orientacyjny koszt	1 427 482,00 zł
Źródła finansowania	Środki własne: 570 92, 80 zł EFRR – 856 489,20 zł
Wskaźniki produktu	Liczba obiektów poddanych modernizacji: 1
Wskaźniki rezultatu	Liczba uczestników korzystających z obiektu: 550 osób
Sposób oceny efektów realizacji projektu (działania) w odniesieniu do przyjętych celów programu	

Tabela 44 Projekt 8- UZUPEŁNIAJĄCY: „Chodź, pomaluj mój świat…”- projekt artystyczny skierowany do dzieci, młodzieży i ich rodziców”

Nazwa planowanego projektu (działania)	**„Chodź, pomaluj mój świat…”- projekt artystyczny skierowany do dzieci, młodzieży i ich rodziców.**
Lokalizacja projektu/adres	Zespół Szkół Nr 3 w Przytkowicach 34-141 Przytkowice 542 - uczniowie klas IV-VIII, rodzice i absolwenci
Koordynator	Zespół Szkół Nr 3 w Przytkowicach
Partnerzy	Centrum Kultury Sportu i Turystyki w Kalwarii Zebrzydowskiej, Wadowickie Centrum Kultury im. M. Wadowity, Fundacja Sowiarnia, Galeria Rzeźby A. Rudnika, Muzeum Narodowe w Krakowie
Krótki opis projektu	Kształtowanie wrażliwości oraz rozwijanie umiejętności artystycznych dzieci i młodzieży poprzez: ✓ organizowanie spotkań uczniów z artystami, ✓ udział młodzieży w warsztatach malarstwa i rzeźby, ✓ organizowanie plenerów plastycznych, dla młodzieży oraz mieszkańców naszej wsi, pokazujących piękno „małej ojczyzny”, ✓ cykliczne wyjazdy uczniów do galerii malarstwa i rzeźby oraz muzeum w celu stworzenia możliwości bezpośredniego obcowania ze sztuką, ✓ organizacja przedsięwzięcia polegającego na wykonaniu projektów, a następnie malowideł artystycznych na ścianach przedszkola oraz szkoły, przez zespoły uzdolnionych plastycznie uczniów we współpracy z ich rodzicami, ✓ stworzenie na terenie szkoły „artystycznej ściany pamięci”, gdzie utalentowani plastycznie absolwenci naszej szkoły będą mogli wypowiedzieć się artystycznie, pozostawiając swój plastyczny ślad, ✓ szkolenia podjęte w celu doskonalenia zawodowego nauczycieli plastyki.
Uzasadnienie	Współczesny świat mami młodych ludzi konsumpcyjnym stylem życia. Młodzież porusza się w kręgu kultury masowej - często łatwej i przyjemnej. Obniżają się standardy estetyki i piękna, zanikają potrzeby obcowania z wysoką kulturą. Młodzi ludzie, zwłaszcza ze środowisk wiejskich, z powodu braku

	środków, a czasem zainteresowania, nie odwiedzają galerii, muzeów. Często odrzucają sztukę dlatego, że jej nie rozumieją i nie znają. Chcemy naszym uczniom dać możliwość bezpośredniego kontaktu ze sztuką i z artystą. Zamierzamy rozwijać pasje naszych uczniów, doskonalić ich umiejętności oraz wykorzystywać talenty do realizacji różnorakich przedsięwzięć i eventów artystycznych na terenie szkoły i w środowisku lokalnym. Takie działania zmierzające do poprawy estetyki już podjęliśmy. Ściany naszej szkoły zdobią malowidła wykonywane prze nauczycieli i zdolnych uczniów. Wiemy, że działania te spotykają się z aprobatą rodziców i ich pociech, dlatego chcielibyśmy je kontynuować na większą skalę, dzięki projektowi. Wokół tego zadania chcielibyśmy zaangażować społeczność – uczniów, ich rodziców, nauczycieli oraz absolwentów naszej szkoły. Współpracując w ten sposób możemy pozytywnie wzmocnić więzi rodzinne i stworzyć możliwość wspólnego spędzania czasu zmieniając i upiększając nasze otoczenie, którym w tym przypadku pozostaje wnętrze szkoły. Dzięki podjętym działaniom dotyczącym doskonalenia zawodowego nauczycieli – instruktorów nabyte przez nich umiejętności, pozwolą na kontynuację działań i realizację celów założonych w tym projekcie, także po jego zakończeniu. Projekt ma na celu: ✓ integrację społeczności lokalnej, ✓ wzmocnienie więzi rodzinnych, koleżeńskich, międzypokoleniowych, ✓ podniesienie poziomu estetyki pomieszczeń szkolnych, ✓ rozbudzenie potrzeby bezpośredniego kontaktu z wysoką kulturą zwłaszcza wśród uczniów w trudnej sytuacji materialnej i rodzinnej, ✓ rozwinięcie wrażliwości estetycznej, umiejętności dostrzegania i przeżywania piękna, ✓ poznanie możliwości twórczych uczniów naszej szkoły, ✓ rozwój zainteresowań plastycznych uczniów, ✓ dostarczenie pozytywnych doznań i emocji odbiorcom oraz miłośnikom sztuki, możliwość kontynuowania założeń projektu po jego zakończeniu, dzięki podniesionym kwalifikacjom i umiejętnościom, które nabyli nauczyciele.

Cele projektu	Do najważniejszych celów projektu należy: ✓ rozwijanie postaw kreatywnych i zainteresowań młodzieży sztukami plastycznymi, ✓ poszerzanie warsztatu malarskiego i umiejętności technicznych uczniów uzdolnionych plastycznie, ✓ przygotowanie młodzieży do działań twórczych kształtowania przestrzeni publicznej i świadomości estetycznej, ✓ tworzenie w szkole przyjaznego uczniom środowiska sprzyjającego rozwojowi własnej kreatywności, ✓ rozwijanie potencjału osobistego, wrażliwości estetycznej i umiejętności dostrzegania i przeżywania piękna w bezpośrednim kontakcie ze sztuką, ✓ kształtowanie umiejętności pracy w zespole, tworzenia i realizacji wspólnej, spójnej koncepcji artystycznej, ✓ umacnianie więzi międzypokoleniowych poprzez realizację projektu, ✓ aktywizacja i integracja środowiska lokalnego wobec wspólnego przedsięwzięcia, ✓ tworzenie zamysłu artystycznego, realizacja i prezentacja jego efektów na forum szkoły i środowiska lokalnego, ✓ wzbogacenie warsztatu pracy nauczyciela – instruktora poprzez udział w szkoleniach.
Czas realizacji (lata)	Lata 2018-2019
Orientacyjny koszt	29 000,00 zł
Źródła finansowania	Środki własne: 5 000,00 zł Środki Krajowe: 7 000,00 zł Środki sponsorów 17 000,00 zł Środki Własne, Środki Krajowe Sponsorzy: Spółdzielnia Uczniowska „Radość", środki zewnętrzne oraz pozyskani sponsorzy (prywatni przedsiębiorcy, Rada Rodziców…)
Wskaźniki produktu	Liczba zorganizowanych wydarzeń aktywizujących mieszkańców: 18 wydarzeń
Wskaźniki rezultatu	Liczba osób korzystających z oferty społecznej, kulturalnej – 360 osób

Sposób oceny efektów realizacji projektu (działania) w odniesieniu do przyjętych celów programu	

Tabela 45 Projekt 9- UZUPEŁNIAJĄCY: „Tutaj żyli moi przodkowie, tutaj żyję ja-projekt regionalny dla klas 4-8”

Nazwa planowanego projektu (działania)	**Tutaj żyli moi przodkowie, tutaj żyję ja-projekt regionalny dla klas 4-8**
Lokalizacja projektu/adres	Zespół Szkół nr 3 w Przytkowicach, Przytkowice 542 34-141 Przytkowice
Koordynator	Zespół Szkół nr 3 w Przytkowicach
Partnerzy	Zespół Regionalny „Sami Swoi”, sołectwo, OSP Przytkowice, orkiestra dęta działająca przy OSP, lokalni twórcy ludowi i rzemieślnicy, Spółdzielnia Uczniowska „Radość”, Park Etnograficzny w Tokarni, Muzeum-Nadwiślański Park Etnograficzny w Wygiełzowie i Zamek Lipowiec, Gospodarstwo Jadwigi Łopaty- Ekocentrum ICPPC w Stryszowie
Krótki opis projektu	Zadaniem projektu jest przybliżenie uczniom dziedzictwa historycznego, przyrodniczego i kulturowego miejscowości i regionu przy pomocy różnych form i metod pracy, do których zaproszeni zostaną przedstawiciele lokalnej społeczności (głównie seniorzy). W ramach projektu w Szkolnej Izbie Regionalnej przeprowadzone zostaną cykliczne spotkania z ciekawymi ludźmi- strażnikami lokalnej tradycji, kultury ludowej oraz przedstawicielami ginących zawodów. Zorganizowane zostaną warsztaty kulinarne, w trakcie których zaproszone gospodynie zaprezentują uczniom kulinarne tradycje i przysmaki stołu regionalnego. Odbędzie się cykl zajęć prezentujących lokalne obrzędy, zwyczaje i święta związane z czterema porami roku (m.in. dożynki, katarzynki i andrzejki, kiszenie kapusty, darcie pierza, korowód kolędników, zapusty, obrzędy wiosenne i wielkanocne, Zielone Świątki, świętojańskie sobótki). Przeprowadzone zostaną warsztaty tańca ludowego i przyśpiewek. Odbędzie się cykl zajęć poświęconych medycynie ludowej i ziołolecznictwu, a także warsztaty lokalnej sztuki ludowej oraz zajęcia poświęcone tradycji świętowania i spędzania czasu wolnego ze szczególnym naciskiem na sposoby spędzania czasu wolnego prze dzieci i młodzież (zapoznanie z dawnymi zabawami i zabawkami). Poza tym zorganizowane zostaną imprezy dla społeczności szkolnej i lokalnej: Dzień rzemiosła i sztuki ludowej, Jedz zdrowo na ludowo, Dzień ziół i roślin leczniczych, Dzień Dziecka z zabawami i zabawkami naszych babć i dziadków oraz Festyn ludowy, na który uczniowie poszczególnych klas przygotują inscenizacje

	najważniejszych dorocznych obrzędów ludowych. W ramach realizacji projektu zorganizowane zostaną wycieczki na zajęcia warsztatowe do skansenów oraz zmodernizowana i doposażona zostanie również Szkolna Izba Regionalna, która stanie się miejscem wszechstronnego wykorzystania do celów kulturalnych i dydaktyczno- warsztatowych.
Uzasadnienie	Dzięki działaniom, które zostaną podjęte w ramach projektu, uczniowie nawiążą bliskie więzi emocjonalne ze środowiskiem lokalnym i regionalnym. Zrozumieją, że stanowią ogniwo łączące przeszłość, teraźniejszość i przyszłość. Powrócą do korzeni i dostrzegą wartość, jaką stanowi wspólnota rodzinna, szkolna, lokalna. Realizacja projektu przyczyni się do zacieśnienia więzi międzypokoleniowej, wzrostu aktywności społecznej mieszkańców, zwłaszcza seniorów- zaangażowani zostaną w lokalne życie kulturalne. Najważniejsze zadania projektu to: bliskie więzi emocjonalne ze środowiskiem lokalnym regionalnym - świadome i aktywne uczestnictwo w życiu wspólnoty lokalnej, w zachowaniu i pomnażaniu dziedzictwa kulturowego. - poczucie dumy z własnej miejscowości i regionu poprzez poznanie ich piękna, dorobku kulturowego oraz zasobów. - poznanie świadectwa życia przodków, o którym winno się pamiętać - uaktywnienie seniorów i utwierdzenie w nich przekonania, że stanowią „skarbnicę przeszłości” - doposażenie i zmodernizowanie Szkolnej Izby Regionalnej, które uatrakcyjnią miejsce
Cele projektu	- rozwijanie przynależności do Małej Ojczyzny poprzez pokazanie jej piękna przyrodniczego, dorobku historycznego oraz zasobów - pokazanie bogactwa kulturowego w lokalnej tradycji, zwyczajach, obrzędach, twórczości ludowej, rzemiośle i kuchni regionalnej - kształtowanie postaw zaangażowania w życie społeczności szkolnej, lokalnej - odnajdywanie wartości, jaką stanowi wspólnota lokalna i jej kultura w życiu człowieka - kształtowanie przekonania w uczniach, że są kontynuatorami dokonań poprzednich pokoleń - kształtowanie szacunku wobec dorobku przodków i potrzeby pielęgnowania tradycji wspólnoty narodowej, lokalnej i zwyczajów rodzinnych - poznanie i ocalenie od zapomnienia bogatej tradycji związanej z czasem świętowania i spędzania czasu wolnego przez minione pokolenia - rozwijanie wartości rodzinnych, postaw patriotycznych związanych z wartościami kulturowymi wspólnoty lokalnej - inspirowanie do odkrywania własnych możliwości twórczych,

	- rozwijanie umiejętności komunikowania się oraz pracy w zespole
Czas realizacji (lata)	2017-2019
Orientacyjny koszt	45 430,00 zł
Źródła finansowania	Środki własne: 6 000,00 zł Środki krajowe: 5 000,00 zł (środki Województwa Małopolskiego, Starostwa Powiatowego, Sponsorzy: Spółdzielnia Uczniowska „Radość" działająca przy ZS Nr 3 w Przytkowicach
Wskaźniki produktu	Liczba zorganizowanych wydarzeń aktywizujących mieszkańców: - 18 wydarzeń
Wskaźniki rezultatu	- i podniosą jego wartość edukacyjną i kulturalną Liczba osób korzystających z oferty społecznej, kulturalnej – 360 osób
Sposób oceny efektów realizacji projektu (działania) w odniesieniu do przyjętychcelów programu	zdjęcia, prezentacje multimedialne, informacje o realizacji projektu w lokalnych mediach, ocena i opinia społeczności lokalnej wyrażona obecnością i zaangażowaniem mieszkańców w przedsięwzięcia projektowe, zacieśnienie więzi rodzinnych w lokalnej społeczności, zaktywizowanie seniorów i utwierdzenie w poczuciu, że ich wiedza i doświadczenie są potrzebne i wciąż aktualne.

Tabela 46 Projekt 10- UZUPEŁNIAJĄCY: „Akademia Młodego Człowieka"

Nazwa planowanego projektu (działania)	**Akademia Młodego Człowieka**
Lokalizacja projektu/adres	Zespół Szkół nr 3 w Przytkowicach
Koordynator	Gmina Kalwaria
Partnerzy	CKSiT w Kalwarii Zebrzydowskiej, Ośrodek Interwencji Kryzysowej w Radoczy, Poradnia P-P w Wadowicach, Fundacja Sowiarnia w Wadowicach, MCDN Kangur w Krakowie,
Krótki opis projektu	Projekt realizowany będzie przez placówki edukacyjne na terenie rewitalizowanym – obejmować będzie zarówno dzieci jak i ich rodziców w celu zapewnienia dziennego wsparcia w rozwiazywaniu problemów społecznych, które są poza zakresem realizacji zadań placówek szkolnych. W ramach **Akademii Młodego Człowieka** będą

	prowadzone następujące zajęcia: • **zajęcia socjoterapeutycznej** dla dzieci w wieku 10-14 lat, które mają zaburzenia w zachowaniach typu nadpobudliwość ruchowa, agresja, zahamowania, niska samoocena, nieśmiałość, strach przed relacjami z rówieśnikami w wymiarze 1h/tyg, • **terapia pedagogiczna** dla dzieci w wieku 7 – 12 lat z deficytami edukacyjnymi, w wymiarze 1h/tyg, • **Mózgowe wariacje** dla chętnych dzieci w wieku 10 – 14 lat, zajęcia rozwijające twórczość, myślenie logiczne, ciekawość, chęć poznawania czegoś nowego, doświadczenia, w wymiarze 1h/2 tyg, • **Rękodzieł - ko** dla chetnych dzieci w wieku 7 – 13 lat, zajęcia plastyczne, manualne, wytwarzanie własnych produktów, w wymiarze 1h/2 tyg, • **ObieżyŚwiat)** dla chętnych dzieci w wieku 7 – 14 lat, wyjazdy kulturalne, wycieczki piesze, turystyczne, krajoznawcze, w wymiarze 4 x w ciągu roku szkolnego. • **Super Mama Tata** dla chętnych rodziców zajęcia warsztatowe wspierające działania wychowawcze, rodzicielskie, spotkania z zaproszonymi specjalistami w wymiarze 4 x w ciągu roku szkolnego.
Uzasadnienie	Zauważamy ogromną potrzebę stworzenia miejsca dla dzieci, młodzieży i dorosłych, aby dodatkowo wspierać ich rozwój. Z obserwacji naszego środowiska lokalnego wynika, że dzieci spędzają swój wolny czas głównie przy komputerze oraz przed telewizorem. Kontakt z innymi dziećmi mają głównie podczas zajęć edukacyjnych w szkole, a nie mają możliwości wspólnej zabawy w grupie. Widzimy potrzebę rozwijania kreatywności i twórczego myślenia dzieci oraz potrzebę nauki współdziałania oraz przebywania z innymi dziećmi na gruncie innym niż szkoła. Mamy również świadomość, iż od najmłodszych lat powinniśmy pracować nad tym, aby dzieci radziły sobie z zagrożeniami dzisiejszego świata, takimi jak np. alkohol, komputer, telewizja i inne uzależnienia. Te problemy są także obecne w naszej społeczności lokalnej. Uważamy, że można osiągnąć to poprzez naukę kreatywnego spędzania wolnego czasu. Poprzez udział w zajęciach dzieci będą mogły poznać i

	nauczyć się ciekawych, aktywnych sposobów spędzania czasu wolnego, rozwinie się również ich świadomość własnych talentów i mocnych stron, jak również poprzez eksperymentowanie wzrośnie ich wiara w siebie i chęć działania. Rodzice również są grupą, która w dzisiejszych czasach potrzebuje ogromnego wsparcia, motywacji, wskazówek jak działać, jak być najlepszym rodzicem na świecie. W szybkim tempie życia, całym spektrum zobowiązań rodzic ma coraz mniej czasu dla swojego dziecka.
Cele projektu	**<u>Główne cele podejmowanych działań:</u>** • wspomaganie wszechstronnego i harmonijnego rozwoju młodego człowieka, • pomoc uczniowi w przezwyciężaniu trudności w opanowaniu określonych umiejętności. • budowanie u dziecka adekwatnej samooceny. • stworzenie dziecku możliwości wszechstronnego rozwoju umysłowego, emocjonalnego i społecznego • kształtowanie pozytywnego nastawienia do podejmowania wysiłku intelektualnego, pozytywnego nastawienia do innych • kształtowanie nowych sposobów zachowania oraz nabycia nowych umiejętności zwłaszcza interpersonalnych, a więc asertywności, podejmowania decyzji, radzenia sobie z trudnymi sytuacjami, • kształtowanie wrażliwości, postawy uczuciowej i krytycyzmu, otwartości na przeżycia i odczucia innych. Kształtowanie i rozwijanie własnych uzdolnień. Poszanowanie wytworów innych ludzi, wyrażania opinii i ocen na ich temat, bez urażania uczuć ich twórców, • rozwijanie ekspresji twórczej, wyrażanie swoich myśli i uczuć w formie plastycznej, • rozwijanie wśród uczniów zainteresowań krajoznawczych i turystycznych, zachęcanie do poznania tradycji, kultury i przyrody swojego regionu, poznanie najbliższego środowiska lokalnego i jego specyfiki, zachęcania do rekreacji i aktywnego wypoczynku na terenie swojej miejscowości, przeciwdziałanie ograniczeniom aktywności ruchowej; • kształtowanie umiejętności zastosowania w praktyce posiadanej wiedzy • wspieranie rodziców w pełnieniu ich funkcji opiekuńczych, wychowawczych, w radzeniu sobie w codziennych kontaktach z dziećmi. Nauka umiejętności dialogu i kształtowania relacji opartych na wzajemnym szacunku i zaufaniu. Budowanie więzi

	rodzic– dziecko. Doskonalenie umiejętności porozumiewania się z dziećmi. Refleksja nad własnymi postawami wychowawczymi. Wymiana doświadczeń w społeczności lokalnej
Czas realizacji (lata)	Zajęcia socjoterapeutyczne – 2018-2021 Terapia pedagogiczna – 2018- 2021 Mózgowe Wariacje – 2019 – 2022 Rękodzieł-ko – 2019- 2022 ObieżyŚwiat – 2020-2023 Super Mama Tata – 2018 - 2021
Orientacyjny koszt	2 800 000,00 zł
Źródła finansowania	Środki własne 204 400 zł, Środki EFRR – 1 038240zł Środki EFS 1 557 360 zł
Wskaźniki produktu	Liczba zorganizowanych ośrodków wsparcia – 6 sztuk
Wskaźniki rezultatu	Liczba osób korzystających z zajęć: 500 osób
Sposób oceny efektów realizacji projektu (działania) w odniesieniu do przyjętych celów programu	Dokumentacja działań w formie prowadzenia kroniki, zdjęć, informacje w prasie szkolnej oraz w Internecie.

Tabela 47 Projekt 11- UZUPEŁNIAJĄCY: „Nasz zielony świat- zagospodarowanie terenów zielonych wokół szkoły oraz pielęgnacja istniejących roślin”

Nazwa planowanego projektu (działania)	**Nasz zielony świat- zagospodarowanie terenów zielonych wokół szkoły oraz pielęgnacja istniejących roślin**
Lokalizacja projektu/adres	Zespół Szkół Nr 3 w Przytkowicach 34-141 Przytkowice 542
Koordynator	Renata Warmuz
Partnerzy	Nadleśnictwo Andrychów, Rada Rodziców, Firma Ogrodnicza Salixus

Krótki opis projektu	Projekt dotyczy zagospodarowania terenów zielonych wokół szkoły oraz pielęgnacji istniejących roślin. Głównym założeniem będzie wykorzystanie istniejącej naturalnej przestrzeni wokół szkoły do celów dydaktycznych przy jednoczesnym zagospodarowaniu terenu w sposób estetyczny i zgodny z zasadami ekologii. W czasie zajęć uczniowie poznają zasady zakładania i prowadzenia ogrodów, w praktyce wykorzystają zdobytą wiedzę, pracując w ogrodzie szkolnym. Pierwszym etapem projektu będzie przygotowanie planu zagospodarowania terenów wokół szkoły oraz zgromadzenie środków potrzebnych do zakupu roślin i potrzebnych sprzętów. Następnym etapem będzie zapoznanie się z różnymi gatunkami roślin i ich wymaganiami glebowymi, wilgotnościowymi i ilością światła. Przy założeniu ogrodu niezbędna będzie pomoc rodziców, którzy oczyszczą teren z gruzu, metalowych prętów, śmieci, uzupełnią ziemie o określonych parametrach. Dopiero po wstępnych pracach można przygotowywać kwatery pod rośliny, które będą zakupione w sklepie ogrodniczym. Rośliny będą posadzone na 3 kwaterach na których obecnie rośnie trawa. Na 3 kwaterze dodatkowo w obrębie roślin wkomponowane zostaną ławeczki jako miejsce odpoczynku. Również przy siłowni posadzone zostaną rośliny i postawione ławeczki. Pozostałe kwatery na których rosną już rośliny zostaną sukcesywnie zagospodarowane odpowiednimi gatunkami roślin. Przez cały czas prowadzone będą prace pielęgnacyjne oraz warsztaty na których omówione zostaną wymagania roślin i sposoby pielęgnacji. Warsztaty prowadzone będą przez specjalistę z firmy ogrodniczej Salixus

Uzasadnienie	Nasze działanie ma charakter długofalowy. Zmierza do wyrobienia wśród uczniów przekonania, że są współtwórcami i współgospodarzami ogrodu. Stwarza okazję do realizacji własnych planów, projektów, pomysłów. Jednocześnie chodzi o wypracowanie u młodego pokolenia nawyku porządku oraz wrażliwości ekologicznej i estetycznej. Pragniemy, aby ogród zainspirował również rodziców do poprawy estetyki ogródków przydomowych, poprzez włączanie się w prace na terenie ogrodu szkolnego. Nasz ogród zaspokoi różnorodne potrzeby zarówno uczniów jak i nauczycieli, a także będzie mógł być wykorzystany do spotkań społeczności lokalnej, organizacji pikników rodzinnych czy szkolnych festynów. Jednym z wyznaczników jakości życia w przestrzeni ukształtowanej przez człowieka jest jej urządzanie i wykorzystanie, które umożliwi mieszkańcom bliski dostęp do terenów zieleni i jej wykorzystanie jako miejsca rekreacji lub z przeznaczeniem na miejsca sprzyjające interakcjom społecznym w przestrzeni publicznej. Obecnie na terenie tych 3 kwater rośnie trawa. Głównym celem jest poprawa estetyki terenów zielonych, dbanie o otoczenie poprzez posadzenie różnorodnych roślin.
Cele projektu	• Aktywizacja uczniów do działania na rzecz zrównoważonego rozwoju własnej miejscowości poprzez dbanie o otoczenie i docenianie wartości terenów zielonych. • Uwrażliwianie na piękno otaczającej przyrody poprzez poprawę terenów wokół szkoły. • Włączanie społeczności szkolnej i środowiska lokalnego w realizację projektu. • Nauka szacunku do pracy i jej efektów. • Twórcze uczestnictwo w przekształcaniu terenu wokół szkoły. • Kształtowanie postaw proekologicznych. • Nauka działania zespołowego, planowania realizacji zadań.
Czas realizacji (lata)	2017-2021

Orientacyjny koszt	42 471,00 zł W tym: Zakup sprzętu ogrodniczego: szpadel prosty dla kobiet 170 złx3szt=510 szpadel ostry 186złx5=930zł szpadel 176x5=875zł motyka podwójna 33złx5=165zł łopatka do sadzenia 13złx 5=65zł skrobak do szczelin 20złx 2=40zł widły do kopania 176złx2=352zł nożyce do krzewów 140zł teleskopowe nożyce do krzewów 217zł miotłograbie 93złx2=186zł miotła duża50zł szczotka do szczelin 38zł grabie 50złx 2=100zł miotła 54zł sekator do drzew 222zł sekator ogrodowy nożycowy 109zł sekator ogrodniczy kowadełkowy 71zł trzonek aluminiowy 37zł zakup roślin 20000zł agrotkanina-5000 nawóz 800zł kora kamienna-80m^{2}x22zł=1760zł prowadzenie warsztatów 50złx180h=9000zł ławka ogrodowa 250złx7=1750zł Razem: 42471zł
Źródła finansowania	Spółdzielnia Uczniowska, Ekowtór, Wojewódzki Fundusz Ochrony Środowiska, środki zewnętrzne
Wskaźniki produktu	2300m^2

Wskaźniki rezultatu	Efektem będzie: -możliwość przeprowadzenia zajęć z przyrody, ekologii, plastyki, języka polskiego, zajęć zintegrowanych; - możliwość przekładania wiedzy teoretycznej na praktyczne umiejętności; -stworzenie warunków do poznawania problemów ekologicznych w odniesieniu do środowiska lokalnego; - przenoszenie nabytej wiedzy i umiejętności do własnych ogródków domowych; - możliwość twórczego uczestnictwa w przekształcaniu krajobrazu; -uwrażliwienie dzieci i mieszkańców wsi na piękno otaczającej przyrody; - działalność związana z tworzeniem ogrodu integrująca społeczność lokalną i szkolną; -poprawa jakości powietrza i estetyki otoczenia, tłumienie hałasu; -pozytywny wpływ na wyniki w nauce i aktywność fizyczną
Sposób oceny efektów realizacji projektu (działania) w odniesieniu do przyjętych celów programu	Dokumentacja, zdjęcia, albumy, wypracowanie- jak zostać ogrodnikiem, prezentacja multimedialna, informacje o realizacji projektu w lokalnych mediach.

Tabela 48 Projekt 12- UZUPEŁNIAJĄCY: „W zdrowym ciele zdrowy duch”

Nazwa planowanego projektu (działania)	**W zdrowym ciele zdrowy duch**
Lokalizacja projektu/adres	Zespół Szkół nr 3 w Przytkowicach
Koordynator	mgr Monika Zwias
Partnerzy	Centrum Kultury, Sportu i Turystyki w Kalwarii Zebrzydowskiej; Przyjazny Dietetyk; Gotuj Zdrowo; Joga w Bielsku; Q Zmianie Centrum Szkoleń i Rozwoju Osobistego
Krótki opis projektu	Projekt poświęcony jest szeroko rozumianemu pojęciu zdrowia fizycznego i psychicznego. W ciągu roku grupa 15-20 osób będzie poddana procesowi zmian ukierunkowanych na polepszenie

	zdrowia fizycznego i psychicznego. Spotkania z coachami i psychologami mają propagować zdrowe myślenie o sobie i otaczającym świecie, uczyć umiejętności komunikacji interpersonalnych i pomóc wykorzystać własne zasoby do osiągania założonych celów. (dwa weekendy warsztatów rozwoju osobistego na rok) Zajęcia ruchowe z pilatesu, body art i jogi mają za zadanie popularyzowanie zdrowych aktywności. Ćwiczenia te jednocześnie angażują wiele mięśni stymulując ich harmonijny rozwój. Trening taki wysmukla sylwetkę i ma zbawienny wpływ na kręgosłup. (2 godziny pilatesu w miesiącu, 2 godziny body art w miesiącu, 2 godziny jogi w miesiącu) Nauka zdrowych nawyków żywieniowych odbędzie się poprzez wykłady, spotkania z dietetykami oraz Racjonalna Terapia Zachowania. (dwa wykłady z dietetyki na rok, dwa weekendy warsztatów kulinarnych na rok)
Uzasadnienie	Bardzo częstymi problemami zdrowotnymi jest nadwaga oraz problemy z kręgosłupem co najczęściej jest związane z siedzącym trybem współczesnego życia. Zajęcia z pilatesu, body art i joga są najlepszym sposobem na problemy z kręgosłupem, a także na zachowanie właściwej wagi. Ćwiczenia te sprzyjają utrzymaniu równowagi w ogranizmie, zwiększają świadomość ciała. Same ćwiczenia mogą nie wystarczyć, należy również dokonać zmian w postrzeganiu siebie oraz nauczyć się osiągać wyznaczone cele. Poza odpowiednią aktywnością fizyczną ludziom coraz częściej brakuje czasu na przygotowanie zbilansowanego, pełnowartościowego jedzenia, które zastępują gotowymi produktami żywieniowymi. Często postępowanie takie prowadzi do nadwagi a nawet otyłości, dlatego ważne jest, aby nauczyć ludzi zdrowych nawyków żywieniowych.
Cele projektu	Zwiększenie świadomości dotyczącej funkcjonowania i potrzeb własnego ciała.

	Poprawienie kondycji fizycznej przez statyczne ćwiczenia wzmacniające wszystkie partie mięśni. Zapobieganie wadom postawy. Rehabilitacja schorzeń kręgosłupa. Wypracowanie zdrowych nawyków żywieniowych. Propagowanie optymalizacji działań w samodzielnym dokonywaniu zamierzonych zmian. Poznawanie samych siebie. Rozwój osobisty.
Czas realizacji (lata)	2017 - 2023
Orientacyjny koszt	103.600,00 zł W tym: warsztaty psychologiczne – 2 x rok/ 8.000zł warsztaty kulinarne- 2 x rok/ 4.000zł zajęcia z pilatesu – 2 x mie/ 900zł zajęcia z body art - 2 x mie/ 900zł zajęcia z jogi - 2 x mie/ 2.000zł spotkania z dietetykiem – 2 x rok/ 400zł konsultacje do spraw żywienia – 4 x rok/ 600zł środki trwałe: odtwarzacz CD, maty do ćwiczeń, cieżarki, taśmy – 4.000zł
Źródła finansowania	Środki własne, sponsorzy.
Wskaźniki produktu	Grupa 100 - 120 osób weźmie udział w projekcie.
Wskaźniki rezultatu	Poprawienie ogólnej sprawności fizycznej i psychicznej. Zmniejszenie problemu nadwagi. Wprowadzenie zdrowych nawyków żywieniowych. Przygotowanie do samodzielnego dbania o

	zdrowie.
Sposób oceny efektów realizacji projektu (działania) w odniesieniu do przyjętych celów programu	Utworzenie grupy w internetowych mediach społecznościowych, gdzie będą umieszczane zdjęcia z przeprowadzonych spotkań wraz z komentarzami uczestników.

Tabela 49 Projekt 13- UZUPEŁNIAJĄCY: „Teatr – sposób na kreatywność, aktywność, przełamywanie barier, łączenie pokoleń"

Nazwa planowanego projektu (działania)	**Teatr – sposób na kreatywność, aktywność, przełamywanie barier, łączenie pokoleń**
Lokalizacja projektu/adres	Zespół Szkół Nr 3 w Przytkowicach Przytkowice 542
Koordynator	Jadwiga Janicka
Partnerzy	Urząd Miasta Kalwarii Zebrzydowskiej, Jarosław Szwec – aktor Teatru Ludowego w Krakowie, Centrum Kultury Sportu i Turystyki w Kalwarii Zebrzydowskiej, społeczność lokalna (Przytkowice), zespół „Sami Swoi"
Krótki opis projektu	Projekt polega na przygotowaniu profesjonalnych spektakli teatralnych (2 spektakle w roku szkolnym), młodzież pod kierunkiem profesjonalnego aktora i nauczycieli zaznajomi się z grą aktorska i techniczną obsługa przedstawienia.
Uzasadnienie	Działalność ta pozwoli na uzupełnienie oferty kulturalnej, podniesie aktywność społeczną nie tylko uczniów naszej szkoły ale i społeczności lokalnej, którą chcemy zaangażować do wykonania różnych elementów scenerii, kostiumów, rekwizytów niezbędnych do przygotowania spektaklu, dzięki temu społeczność lokalna będzie mogła się zintegrować, ale i podniesie się rozwój kulturalny, młodzież będzie mogła dostrzec różne możliwości rozwoju (pozna pracę operatora, scenografa, choreografa, aktora), jest to też świetny sposób na aktywne spędzanie wolnego czasu, wzrośnie poziom artystyczny przygotowanych imprez i uroczystości o charakterze kulturalnym

Cele projektu	• poszerzenie oferty kulturalnej w naszej okolicy, • aktywne spędzanie wolnego czasu, • przełamywanie stresu związanego z wystąpieniami publicznymi, • podejmowanie wspólnych działań, angażowanie społeczności lokalnej, w tym seniorów. • pogłębianie wiadomości o teatrze, jego kulisach, formach teatralnych, • pobudzanie uczniów do działań rozwijających zdolności aktorskie, recytatorskie, redakcyjne, plastyczne, • rozwijanie umiejętności prezentacji na scenie i wyrażania uczuć poprzez gesty, ruch , mowę ciała, mimikę, • kształtowanie cech charakteru w następujących kategoriach: kreatywność, odpowiedzialność, systematyczność, rzetelność, punktualność, samoocena, • doskonalenie umiejętności poszukiwania i wykorzystania zdobytych informacji, korelowania wiadomości zdobytych z różnych źródeł, wykorzystania wiedzy w praktyce, • wzbogacanie osobowości ucznia, wspieranie jego rozwoju oraz kształtowanie jego wrażliwości, wyobraźni i poczucia estetyki, • rozwijanie umiejętności efektywnego współdziałania w zespole, • umiejętność rozwiązywania problemów w twórczy sposób, przyswajania negocjacyjnego rozwiązywania konfliktów i problemów, • nabywanie umiejętności skutecznego porozumiewania się w różnych sytuacjach (np. w momentach stresu, tremy, występu publicznego), • promocja szkoły w środowisku lokalnym i poszerzania oferty edukacyjnej,
Czas realizacji (lata)	2017 -2023
Orientacyjny koszt	260 000,00 zł w tym: 98 000 – wynagrodzenie dla aktora prowadzącego zajęcia z uczniami – 14 000 rocznie – około 90 godzin; 39 000 – kostiumy – około 3 000 na jedno

	przedstawienie 26 000 – scenografia – około 2 tysięcy przedstawienie Nazwa Ilość Cena Wartość Mikrofon SM58 3 500 1500 Statyw mikrofonowy 3 200 600 Kabel 100 m 100 4 400 XLR żeński 12 9 108 XLR męski 12 10 120 System bezprzewodowy Sennheiser EM 100+SK100 5 2800 14000 Spliter antenowy 1 3000 3000 Skrzynia transportowa 1 500 500 Mikrofon nagłowny 5 450 2250 Kolumny QSC K12 2 3850 7700 Odtwarzacz CD 1 1000 1000 Mikser sterowany z tabletu 1 3000 3000 Tablet 1 1300 1300 RAZEM: 35 358 zł. Oświetlenie (kwoty brutto): Nazwa Ilość Cena Wartość Reflection LIGHT 4ME kolor 2 1000 2000 Białe 2 1000 2000 Reflektor Light 4ME COB RGBA PAR64 4 600 2400 LUMIPAR12UTRI 2 2150 4300 LUMIPAR7UTRI 2 1370 2740 IBAR1815 4 1800 7200 Artnetnode - konwerter 1 4050 4050 Kable DMX 10 100 1000 Statywy 4 1000 4000 RAZEM: 34 290 zł. Projekcje (kwoty brutto): Ekran - Avers Solaris 400x400cm 6200 Rzutnik - Projektor EPSON EB-U04 2659 Komputer - Lenovo G 50-80 1700 RAZEM: 10600 zł. Szkolenia np. w Centrum Edukacji Teatralnej – ok. 1000 zł
Źródła finansowania	Budżet szkoły -10 000; Urząd Miasta Kalwarii Zebrzydowskiej – 1000; sponsorzy; Rada Rodziców Zespołu Szkół Nr 3 w Przytkowicach
Wskaźniki produktu	Przygotowanie i zaprezentowanie 13 przedstawień, zakup sprzętu oświetleniowego, nagłośnieniowego, projekcyjnego (ekran,

	projektor, laptop), wykonanie kostiumów i scenografii
Wskaźniki rezultatu	Wzrost zainteresowania młodzieży i dorosłych wydarzeniami kulturalnymi – szacowana liczba bezpośrednich uczestników 300 osób, odbiorców 15000 osób, integracja społeczeństwa lokalnego, zakup sprzętu scenicznego spowoduje znaczną poprawę jakości oprawy technicznej przedstawień, zwiększając immersję widza; poznanie sposobów i zasad działania i funkcjonowania sprzętu scenicznego – poszerzenie orientacji zawodowej.
Sposób oceny efektów realizacji projektu (działania) w odniesieniu do przyjętych celów programu	Zdjęcia, sprawozdania, informacje na stronie internetowej szkoły, w lokalnej prasie, album „Teatr „Na Przekór”

Tabela 50 Projekt 14- UZUPEŁNIAJĄCY: „Z muzyką za pan brat”

Nazwa planowanego projektu (działania)	**„Z muzyką za pan brat”**
Lokalizacja projektu/adres	Uczniowie klas VI - VIII Zespołu Szkół Nr 3 w Przytkowicach
Koordynator	Iwona Kondela
Partnerzy	• Chór szkolno – parafialny DoMiSol działający w ZS Nr 3 w Przytkowicach, • Parafia Trójcy Przenajświętszej w Przytkowicach, • P. Stanisław Serwin - organista w parafii Trójcy Przenajświętszej w Przytkowicach • Zespół instrumentalny działający w ZS Nr 3 w Przytkowicach pod opieką p. Bartłomieja Chotowickiego, • Opera Krakowska, • Filharmonia im. Karola Szymanowskiego w Krakowie, • Szkoła Muzyczna I stopnia w Kalwarii Zebrzydowskiej
Krótki opis projektu	Jednym z głównych założeń projektu pt. **„Z muzyką za pan brat”** jest danie szansy młodym ludziom właściwego rozwoju w sferze umuzykalnienia oraz możliwości aktywnych i

	twórczych działań niezależnie od ich uzdolnień muzycznych. Projekt ma przygotowywać do świadomego korzystania z dóbr kultury, pobudzać wyobraźnię i wrażliwości artystyczną młodych ludzi. Realizacja założeń projektu będzie możliwa poprzez udział uczniów w: • przedstawieniach muzycznych przygotowanych przez Operę Krakowską i Filharmonię im. Karola Szymanowskiego w Krakowie (wyjazdy na spektakle i koncerty), • warsztaty muzyczne, • spotkania z muzykami Opery Krakowskiej zaproszonymi do szkoły • próby chóru szkolno-parafialnego DoMiSol pod kierunkiem p. organisty Stanisława Serwina. W działania na rzecz projektu zamierzamy włączyć wspólnotę lokalną organizując dla nich cykliczne spotkania takie, jak: • wieczorek papieski • „Zaduszki poetyckie”, • wieczorek kolędowy, • świąteczne spotkanie dla seniorów naszej miejscowości, • „Moja ojczyzna” – koncert pieśni patriotycznej.
Uzasadnienie	Nikt już dzisiaj nie kwestionuje, że muzyka wpływa na nasze nastroje i emocje. Okazuje się, bowiem, że poprzez muzykę bardzo wcześnie możemy wspierać i stymulować zmysły dzieci, a przez to rozwijać ich wrodzone talenty. Odpowiednio dobrane dźwięki poprawiają ich koncentrację, podwyższają wzrost kreatywności i zapamiętywania. Terapeuci polecają wszystkim codzienne słuchanie muzyki, zwłaszcza muzyki klasycznej. Muzyka klasyczna będąca częścią szeroko rozumianej kultury wyższej pozwala człowiekowi poznawać polską i światową historię, kulturę i sztukę. Aby wspomóc muzykalność uczniów, a tym samym kształtować i doskonalić ich gust muzyczny przedstawiam pomysł projektu pt. ***„Z muzyka za pan brat”.*** Środowisko wiejskie jest miejscem, które ma utrudniony dostęp zwłaszcza do kultury wyższej, stąd jej nie rozumie, krytykuje i nie widzi potrzeby w niej uczestniczenia. Projekt będzie

	zatem szansą na zmianę mentalności nie tylko uczniów, ale i społeczności lokalnej. Projekt skierowany jest dla całej społeczności naszej wsi. Swoim zasięgiem obejmuje całą społeczność od uczniów, rodziców aż po osoby starsze-seniorów.
Cele projektu	• Integracja społeczności lokalnej, • Dostarczenie młodzieży alternatywnych form spędzania wolnego czasu; • Przygotowanie do świadomego korzystania ze sztuki oraz do jej współtworzenia, • Rozwijanie zainteresowań muzyką oraz kształtowanie trwałych nawyków obcowania z nią, • Rozwijanie wyobraźni muzycznej, wyzwalanie chęci wyrażenia uczuć i myśli za pomocą ruchu i śpiewu, • Zaspokajanie potrzeb ekspresji twórczych i odtwórczych, • Rozwijanie podstawowych zdolności muzycznych, m. in. słuchu muzycznego, poczucia rytmu, • Rozwijanie umiejętności słuchania i rozumienia muzyki, • Przybliżanie sylwetek sławnych kompozytorów oraz zaznajomienie z wybranymi utworami charakterystycznymi dla ich twórczości, • Stworzenie uczniom z małej, wiejskiej miejscowości możliwości kontaktu z kulturą i muzyką wyższą, • Podniesienie stopnia świadomości i wrażliwości na piękno i bogactwo polskiej i światowej kultury, • Zaprezentowanie talentów i zdolności uczniów na forum społeczności lokalnej, • Ożywienie życia kulturalnego wsi Przytkowice, • Promowanie Przytkowic na forum gminy.
Czas realizacji (lata)	2018 -2023
Orientacyjny koszt	5 000,00 zł • Wyjazdy do Opery lub Filharmonii 5 razy czasie realizacji projektu;

	• Przygotowanie imprez dla społeczności lokalnej: ✓ *wieczorek papieski* ✓ *„Zaduszki poetyckie”,* ✓ *wieczorek kolędowy,* ✓ *świąteczne spotkanie dla seniorów naszej miejscowości,* ✓ *„Moja ojczyzna” – koncert pieśni patriotycznej.* • Zakup wyposażenia (mikrofony, wzmacniacz), • Stroje dla chóru, • Obsługa projektu • Koszt warsztatów muzycznych, • Gaża dla zaproszonych gości
Źródła finansowania	Środki zewnętrzne
Wskaźniki produktu	W ramach projektu odbędą się następujące imprezy dla społeczności lokalnej: • wieczorek papieski • „Zaduszki poetyckie”, • wieczorek kolędowy, • świąteczne spotkanie dla seniorów naszej miejscowości, • „Moja ojczyzna” – koncert pieśni patriotycznej. Uczniowie zaangażowani w projekt będą mieli możliwość wzięcia udziału w przedstawieniach przygotowanych przez Operę i Operetkę Krakowską i Filharmonię im. Karola Szymanowskiego w Krakowie (wyjazdy na spektakle i koncerty) – Bilety, wejściówki, programy spektakli.
Wskaźniki rezultatu	• Integracja społeczności lokalnej, • Dostarczenie młodzieży alternatywnych form spędzania wolnego czasu; • Przygotowanie do świadomego korzystania ze sztuki oraz do jej współtworzenia.
Sposób oceny efektów realizacji projektu (działania) w odniesieniu do przyjętych celów programu	• Tworzenie kroniki dokumentującej poszczególne działania w ramach projektu; • Artykuły do prasy lokalnej na temat działań wynikających z realizacji projektu,

	• Dokumentacja fotograficzna, • Opracowanie strony internetowej służącej realizacji projektu.

Tabela 51 Projekt 15- PODSTAWOWY: „Rozbudowa, przebudowa i nadbudowa części budynku zespołu szkolno-przedszkolnego w Stanisławiu Dolnym wraz z instalacjami wewnętrznymi, zmiana sposobu użytkowania (adaptacja) poddasza nieużytkowego na cele szkolne”

Nazwa planowanego projektu (działania)	**„Rozbudowa, przebudowa i nadbudowa części budynku zespołu szkolno-przedszkolnego w Stanisławiu Dolnym wraz z instalacjami wewnętrznymi, zmiana sposobu użytkowania (adaptacja) poddasza nieużytkowego na cele szkolne”**
Lokalizacja projektu/adres	Stanisław Dolny 73, 34-130 Kalwaria Zebrzydowska
Koordynator	Zespół Szkolno – Przedszkolny w Stanisławiu Dolnym
Partnerzy	**Stowarzyszenie mieszkańców „Dolany na ludowo i sportowo”** oraz **LKS „Stanisławianka”**
Krótki opis projektu	Projekt ma na celu poprawę infrastruktury rekreacyjnej i oferty edukacyjnej w miejscowości Stanisław Dolny poprzez przebudowę i nadbudowę części budynku Zespołu Szkolno – Przedszkolnego wraz z wykonaniem instalacji wewnętrznych i zmiana sposobu użytkowania poddasza nieużywanego na cele szkolne. W ramach operacji zostanie przygotowany projekt budowlany wraz z kosztorysem, kolejnym etapem będą prace budowlane. Po wykonaniu w/w zadań zostanie przygotowana powierzchnia użytkowa w celu prowadzenia i przygotowania nowej oferty w zakresie zajęć edukacyjnych i warsztatowych
Uzasadnienie	Obszar rewitalizacji wybrany dla miejscowości Stanisław Dolny jest skoncentrowany wokół Zespołu Szkolno - Przedszkolnego, ponieważ w miejscowości brakuje miejsca na spotkania z mieszkańcami, a także na organizowanie zajęć dla dorosłych. Budynek szkoły posiada zbyt małą powierzchnię użytkową – wymaga rozbudowy na potrzeby społeczne oraz na rozwój kultury fizycznej. Zgodnie z diagnozą do planu rewitalizacji poważne zagrożenie dla aktywnego funkcjonowania społeczności lokalnej stanowi niski poziom jakości życia, który może wynikać z kilku czynników: m.in. niedobory w zakresie organizacji czasu wolnego – działalności rekreacyjnej i kulturalnej różnych grup społecznych, od dzieci i młodzieży, aż do seniorów.

Cele projektu	Poprawa infrastruktury rekreacyjnej i oferty edukacyjnej w miejscowości Stanisław Dolny poprzez przebudowę i nadbudowę części budynku Zespołu Szkolno – Przedszkolnego.
Czas realizacji (lata)	Projekt będzie realizowany w latach 2017-2018
Orientacyjny koszt	822 322,18 zł
Źródła finansowania	Nowe oferty edukacyjne – szkoleniowe będą współfinansowane z takich środków jak: — **Polska Fundacja Dzieci i Młodzieży** Równać Szanse — **Babiogórskie Stowarzyszenie Zielona Linia** FIO Małopolska Lokalna — **Babiogórskie Stowarzyszenie Zielona Linia** Działaj lokalnie — **Gościniec 4 Żywiołów** Grany w ramach Programu Rozwoju Obszarów Wiejskich — **Działanie 9.2 USŁUGI SPOŁECZNE I ZDROWOTNE działanie 9.2.1** Wsparcie dla tworzenia i/lub działalności placówek wsparcia dziennego dla dzieci i młodzieży
Wskaźniki produktu	Liczba zmodernizowanej infrastruktury rekreacyjno – szkoleniowej; Liczba nowych ofert edukacyjno – szkoleniowych i/lub aktywności społeczności lokalnych;
Wskaźniki rezultatu	Liczba osób korzystających z zmodernizowanej infrastruktury rekreacyjno – szkoleniowej; Liczba osób korzystająca z nowej oferty edukacyjno – szkoleniowej; Liczba osób korzystających z nowych aktywności społeczności lokalnej;
Sposób oceny efektów realizacji projektu (działania) w odniesieniu do przyjętych celów programu	Weryfikacja na podstawie dokumentów księgowych, list obecności, ofert edukacyjnych, fotografii informacji na stronach internetowych. Pomiar: na bieżąco i/lub po zakończeniu realizacji operacji,

Tabela 52 Projekt 16- UZUPEŁNIAJĄCY: ”Reaguję -ratuję”

Nazwa planowanego projektu (działania)	**Reaguję -ratuję**
Lokalizacja projektu/adres	Stanisław Dolny 73, 34-130 Kalwaria Zebrzydowska
Koordynator	Zespół Szkolno – Przedszkolny w Stanisławiu Dolnym
Partnerzy	**Stowarzyszenie mieszkańców „Dolany na ludowo i sportowo”** oraz **LKS „Stanisławianka”, ZZOZ Wadowice, Ochrona Pracy Sp. z o.o**
Krótki opis projektu	Celem projektu jest upowszechnianie wśród mieszkańców wiedzy i nabycie umiejętności w zakresie udzielania pierwszej pomocy przedmedycznej; zwiększenie poziomu zainteresowania i świadomości w zakresie dbania o zdrowie własne i innych. Projekt jest przeznaczony dla mieszkańców w Stanisławiu Dolnym i będzie składał się z cyklu zajęć nt. zasad udzielania pierwszej pomocy obejmujących wykłady i warsztaty. Podczas zajęć zostaną omówione, zademonstrowane i przećwiczone podstawowe czynności ratujące życie w przypadkach: zadławienia, zranienia, krwotoku, hipertermii, zwichnięcia, złamania, oparzenia, zatrucia, utraty przytomności, ciała obcego. Uczestnicy po odbyciu szkoleń będą potrafili przygotować optymalne wyposażenie apteczki osobistej, rozpoznawać stany zagrożenia zdrowia i życia oraz skutecznie reagować: wykonać opatrunek, postępować zgodnie z łańcuchem przeżycia, przeprowadzić resuscytację krążeniowo-oddechową; troszczyć się o własne bezpieczeństwo, wezwać pomoc. Jeden cykl zajęć będzie obejmował 20 godzin zajęć przeprowadzonych w okresie 3 miesięcy, raz w roku przez czas trwania projektu.
Uzasadnienie	Obszar rewitalizacji wybrany dla miejscowości Stanisław Dolny jest skoncentrowany wokół Zespołu Szkolno - Przedszkolnego, ponieważ w miejscowości brakuje miejsca na organizowanie zajęć dla dorosłych. Budynek szkoły posiada zbyt małą powierzchnię użytkową – wymaga rozbudowy na potrzeby społeczne. Zgodnie z diagnozą do planu rewitalizacji poważne zagrożenie dla aktywnego funkcjonowania społeczności lokalnej stanowi niski poziom jakości życia, który może wynikać z kilku czynników: m.in. niedobory w zakresie organizacji czasu wolnego – działalności rekreacyjnej i kulturalnej różnych grup społecznych, od dzieci i młodzieży, aż do seniorów. W związku z powyższym przebudowa i nadbudowa a także modernizacja w/w

	budynku spowoduje możliwość realizacji ciekawych społecznych inicjatyw.
Cele projektu	Celem projektu jest podniesienie poziomu bezpieczeństwa publicznego poprzez nabycie kompetencji w zakresie udzielania pierwszej pomocy.
Czas realizacji (lata)	Projekt będzie realizowany w latach 2017-2022
Orientacyjny koszt	30 000,00 zł
Źródła finansowania	
Wskaźniki produktu	Liczba nowych ofert edukacyjno – szkoleniowych i/lub aktywności społeczności lokalnych;
Wskaźniki rezultatu	Liczba osób korzystająca z nowej oferty edukacyjno – szkoleniowych; Liczba osób korzystających z nowych aktywności społeczności lokalnej;
Sposób oceny efektów realizacji projektu (działania) w odniesieniu do przyjętychcelów programu	Weryfikacja na podstawie dokumentów księgowych, list obecności, ofert edukacyjnych, fotografii informacji na stronach internetowych. Pomiar: na bieżąco i/lub po zakończeniu realizacji operacji,

Tabela 53 Projekt 17- UZUPEŁNIAJĄCY: „Akademia młodego dziennikarza i wolontariusza”

Nazwa planowanego projektu (działania)	**Akademia młodego dziennikarza i wolontariusza**
Lokalizacja projektu/adres	Stanisław Dolny 73, 34-130 Kalwaria Zebrzydowska
Koordynator	Zespół Szkolno – Przedszkolny w Stanisławiu Dolnym
Partnerzy	**Stowarzyszenie mieszkańców „Dolany na ludowo i sportowo”** oraz **LKS „Stanisławianka”**
Krótki opis projektu	Wstępne działania w ramach projektu obejmą warsztaty psychoedukacyjne, które zaktywizują młodzież, przełamią lęki przed kontaktami i podjęciem odpowiedzialności, a także uwrażliwią na sytuację ludzi w podeszłym wieku. W dalszej kolejności zorganizowane zostaną warsztaty dziennikarskie,

	które przybliżą uczniom pracę dziennikarza, umożliwią pierwsze próby pisarskie. Zwieńczeniem tego etapu będzie spotkanie z dziennikarzem lokalnej prasy (zapoznanie z etyką zawodową, odpowiedzialnością za słowo). W dalszej części uczniowie podejmą samodzielne działania dziennikarskie: pracując w grupach przygotują artykuły poświęcone problemom wieku starczego, przedstawią sylwetki osób starszych, ich zasługi i dorobek. Ukażą także problemy tej grupy wiekowej, ich sytuację bytową. Artykuły te w postaci felietonu, reportaży, wywiadów, artykułów informacyjnych, fotoreportażu. Kolejne grupy młodzieży podejmą działania zmierzające propagowania idei wolontariatu wśród młodzieży: przygotowane plakatów reklamowych, spotkania dla gimnazjalistów. Nawiązana zostanie współpraca z organizacją działającą w ramach wolontariatu (spotkanie zorganizowane w szkole).
Uzasadnienie	Obszar rewitalizacji wybrany dla miejscowości Stanisław Dolny jest skoncentrowany wokół Zespołu Szkolno - Przedszkolnego, ponieważ w miejscowości brakuje miejsca na spotkania z mieszkańcami, a także na organizowanie zajęć dla dorosłych. Budynek szkoły posiada zbyt małą powierzchnię użytkową – wymaga rozbudowy na potrzeby społeczne oraz na rozwój kultury fizycznej. Zgodnie z diagnozą do planu rewitalizacji poważne zagrożenie dla aktywnego funkcjonowania społeczności lokalnej stanowi niski poziom jakości życia, który może wynikać z kilku czynników: m.in. niedobory w zakresie organizacji czasu wolnego – działalności rekreacyjnej i kulturalnej różnych grup społecznych, od dzieci i młodzieży, aż do seniorów. W związku z powyższym przebudowa i nadbudowa a także modernizacja w/w budynku spowoduje możliwość realizacji ciekawych społecznych inicjatyw.
Cele projektu	Wskazanie młodzieży form aktywnego i pożytecznego wypoczynku, uwrażliwienie na potrzeby innych ludzi, rozwinięcie umiejętności kontaktów interpersonalnych. Kształtowanie postawy odpowiedzialności za podjęte zadania, rozbudzanie ciekawości światem, umiejętności korzystania z różnych źródeł informacji w tym wykorzystania technik informacyjnych.
Czas realizacji (lata)	Projekt będzie realizowany w latach 2017-2022
Orientacyjny koszt	30 000,00 zł

Źródła finansowania	Nowa oferta edukacyjna – szkoleniowa będzie współfinansowana z Babiogórskie Stowarzyszenie Zielona Linia Działaj lokalnie
Wskaźniki produktu	Liczba nowych ofert edukacyjno – szkoleniowych i/lub aktywności społeczności lokalnych;
Wskaźniki rezultatu	Liczba osób korzystająca z nowej oferty edukacyjno – szkoleniowych; Liczba osób korzystających z nowych aktywności społeczności lokalnej;
Sposób oceny efektów realizacji projektu (działania) w odniesieniu do przyjętych celów programu	Weryfikacja na podstawie dokumentów księgowych, list obecności, ofert edukacyjnych, fotografii informacji na stronach internetowych. Pomiar: na bieżąco i/lub po zakończeniu realizacji operacji,

Tabela 54 Projekt 18- UZUPEŁNIAJĄCY: „UPCYKLING przetwarzanie wtórne odpadów - ekologia”

Nazwa planowanego projektu (działania)	**„UPCYKLING przetwarzanie wtórne odpadów - ekologia”**
Lokalizacja projektu/adres	Stanisław Dolny 73, 34-130 Kalwaria Zebrzydowska
Koordynator	Zespół Szkolno – Przedszkolny w Stanisławiu Dolnym
Partnerzy	**Stowarzyszenie mieszkańców „Dolany na ludowo i sportowo”** oraz **LKS „Stanisławianka”**
Krótki opis projektu	Projekt ma na celu podnoszenie jakości życia mieszkańców na obszarze rewitalizowanym poprzez wzrost świadomości ekologicznej oraz kreatywne zagospodarowanie czasu wolnego. Podczas zajęć teoretyczno - warsztatowych zostaną przeprowadzone krótkie wykłady dotyczące ochrony środowiska oraz zostaną przedstawione nowe nurty w wykorzystaniu odpadów, zużytych, niepotrzebnych jako nowych przedmiotów użytkowych o większej wartości artystycznej i finansowej. Warsztaty z Upcyklingu to forma przetwarzania wtórnego odpadów, w wyniku którego powstają produkty o wartości wyższej niż przetwarzane surowce. Podczas warsztatów zostaną wykorzystane stare meble, gazety, płyty CD, żarówki, stare drewniane deski do krojenia. Warsztaty będą ogólnodostępne dla mieszkańców miejscowości Stanisław Dolny na terenie rewitalizowanym „Gościniec 4 żywiołów”. W ramach projektu zostanie przeprowadzone 8 spotkań warsztatowych

	pięciogodzinnych rocznie. Rekrutacja prowadzona będzie w sposób ciągły, a o uczestnictwie w warsztatach decyduje kolejność zgłoszeń. W każdym warsztacie będzie uczestniczyło 15 osób.
Uzasadnienie	Obszar rewitalizacji wybrany **dla miejscowości Stanisław Dolny jest skoncentrowany wokół Zespołu Szkolno - Przedszkolnego**, ponieważ w miejscowości brakuje miejsca na spotkania z mieszkańcami, a także na organizowanie zajęć dla dorosłych. Budynek szkoły posiada zbyt małą powierzchnię użytkową – wymaga rozbudowy na potrzeby społeczne oraz kulturalne. Rozbudowa szkoły - wygospodarowanie w rozbudowanym budynku szkoły pomieszczenia na przechowywanie materiałów, gromadzenie wytworów pracy i spotkania wpłynie na wzrost świadomego , ekologicznego funkcjonowania w społeczeństwie. Zgodnie z diagnozą do planu rewitalizacji poważne zagrożenie dla aktywnego funkcjonowania społeczności lokalnej stanowi niski poziom jakości życia, który może wynikać z kilku czynników: m.in. niedobory w zakresie organizacji czasu wolnego – działalności rekreacyjnej i kulturalnej różnych grup społecznych, od dzieci i młodzieży, aż do seniorów. W związku z powyższym przebudowa i nadbudowa a także modernizacja w/w budynku spowoduje możliwość realizacji ciekawych społecznych inicjatyw.
Cele projektu	Projekt ma na celu podnoszenie jakości życia mieszkańców na obszarze rewitalizowanym.
Czas realizacji (lata)	Projekt będzie realizowany w latach 2017-2022
Orientacyjny koszt	150 000,00 zł
Źródła finansowania	Nowa oferta edukacyjna – szkoleniowa będzie współfinansowana z **Gościniec 4 Żywiołów Granty PROW**
Wskaźniki produktu	Liczba nowych ofert edukacyjno – szkoleniowych i/lub aktywności społeczności lokalnych;
Wskaźniki rezultatu	Liczba osób korzystająca z nowej oferty edukacyjno – szkoleniowych; Liczba osób korzystających z nowych aktywności społeczności lokalnej;
Sposób oceny efektów realizacji projektu (działania) w odniesieniu do przyjętychcelów programu	Weryfikacja na podstawie dokumentów księgowych, list obecności, ofert edukacyjnych, fotografii informacji na stronach internetowych. Pomiar: na bieżąco i/lub

	po zakończeniu realizacji operacji,

Tabela 55 Projekt 19- UZUPEŁNIAJĄCY: „Tańczymy śpiewamy swe pasje nagrywamy”

Nazwa planowanego projektu (działania)	**„Tańczymy śpiewamy swe pasje nagrywamy”**
Lokalizacja projektu/adres	Stanisław Dolny 73, 34-130 Kalwaria Zebrzydowska
Koordynator	Zespół Szkolno – Przedszkolny w Stanisławiu Dolnym
Partnerzy	**Stowarzyszenie mieszkańców „Dolany na ludowo i sportowo”** oraz **LKS „Stanisławianka”**
Krótki opis projektu	Projekt będzie obejmował dzieci od 12 do 18 r.ż. Uczestnicy przygotowują się podczas warsztatów muzycznych, filmowych, dziennikarskich i tanecznych do nakręcenia teledysku do utworu napisanego i wykonanego przez siebie, nagrania krótkich filmów prezentujących opinię publiczną na temat muzyki oraz przygotowują relację z wydarzenia sportowego, w przerwie którego prezentują swoje talenty. Nawiązują kontakty z lokalnymi mediami, za pośrednictwem których informują lokalną społeczność o kolejnych etapach realizacji projektu. Młodzież zdobywa praktyczne umiejętności podczas warsztatów z dj’em i próbuje swoich sił organizując i prowadząc dyskotekę oraz podczas dużej imprezy organizowanej wspólnie ze Stowarzyszeniami. Świętowanie zakończenia projektu jest związane z projekcją teledysku w szkołach oraz wspólnym wyjazdem grupy, z którego relację publikuje w internecie (prezentacja multimedialna) .
Uzasadnienie	Obszar rewitalizacji wybrany **dla miejscowości Stanisław Dolny jest skoncentrowany wokół Zespołu Szkolno - Przedszkolnego**, ponieważ w miejscowości brakuje miejsca na spotkania z mieszkańcami, a także na organizowanie zajęć dla dorosłych. Budynek szkoły posiada zbyt małą powierzchnię użytkową – wymaga rozbudowy na potrzeby społeczne oraz na rozwój kultury fizycznej. Zgodnie z diagnozą do planu rewitalizacji poważne zagrożenie dla aktywnego funkcjonowania społeczności lokalnej stanowi niski poziom jakości życia, który może wynikać z kilku czynników: m.in. niedobory w zakresie organizacji czasu wolnego – działalności rekreacyjnej i kulturalnej różnych grup

	społecznych, od dzieci i młodzieży, aż do seniorów. W związku z powyższym przebudowa i nadbudowa a także modernizacja w/w budynku spowoduje możliwość realizacji ciekawych społecznych incjatyw.
Cele projektu	Celem projektu jest poznanie przez młodzież swoich mocnych i słabych stron oraz nawiązanie nowych relacji społecznych.
Czas realizacji (lata)	Projekt będzie realizowany w latach 2018-2019
Orientacyjny koszt	12 000,00 zł
Źródła finansowania	Nowa oferta edukacyjna – szkoleniowa będzie współfinansowana z **Polskiej Fundacji Dzieci i Młodzieży** Równać Szanse
Wskaźniki produktu	Liczba nowych ofert edukacyjno – szkoleniowych i/lub aktywności społeczności lokalnych;
Wskaźniki rezultatu	Liczba osób korzystająca z nowej oferty edukacyjno – szkoleniowych; Liczba osób korzystających z nowych aktywności społeczności lokalnej;
Sposób oceny efektów realizacji projektu (działania) w odniesieniu do przyjętych celów programu	Weryfikacja na podstawie dokumentów księgowych, list obecności, ofert edukacyjnych, fotografii informacji na stronach internetowych. Pomiar: na bieżąco i/lub po zakończeniu realizacji operacji,

Tabela 56 Projekt 20- UZUPEŁNIAJĄCY: „Rodzinne Nocne Czytanie”

Nazwa planowanego projektu (działania)	**Rodzinne Nocne Czytanie**
Lokalizacja projektu/adres	Stanisław Dolny 73, 34-130 Kalwaria Zebrzydowska
Koordynator	Zespół Szkolno – Przedszkolny w Stanisławiu Dolnym
Partnerzy	**Stowarzyszenie mieszkańców „Dolany na ludowo i sportowo”** i **LKS „Stanisławianka” Biblioteka Publiczna w Kalwarii Zebrzydowskiej**
Krótki opis projektu	Program jest odpowiedzią na niski poziom czytelnictwa w kraju i sposobem zapobiegania tej negatywnej tendencji poprzez stwarzanie warunków dla jego wzrostu. Jest umiejętnością rozumienia, wykorzystywania i refleksyjnego przetwarzania

	tekstów, w tym tekstów kultury. Ważne jest, aby zainteresować ucznia czytaniem na każdym etapie kształcenia. Uczeń powinien mieć dostęp do książek, które go zainteresują, wciągną, zaintrygują. W tym procesie konieczne jest włączenie domu rodzinnego. Nauczyciele będą rozbudzać zainteresowania czytelnicze i kształcić umiejętności informacyjne. **Zadanie I. „Zakup nowości do biblioteki szkolnej”**, działanie ma na celu zwiększenie oferty biblioteki szkolnej o nowe książki i filmy, a także przez aktualizowanie ich zasobów. **Zadanie II. "Rodzinne Nocne Czytanie",** w nocy z piątku na sobotę uczniowie i członkowie rodzin wezmą udział w imprezie czytelniczo-filmowej, wcześniej rozpropagowanej przez samych uczniów: ulotki, plakaty, strona internetowa, dekoracja sali gimnastycznej. Spotkanie rozpocznie się przedstawieniem autora wieczoru w formie prezentacji multimedialnej, przygotowanej przez uczniów z pomocą nauczyciela, wspólnym czytaniem wybranego fragmentu książki, zabawami i grami oraz zadaniami literackimi oraz oglądaniem adaptacji filmowej wybranej pozycji książkowej/pokaz filmu. Każdy uczestnik zostanie wyposażony w materac/karimatę, koc i poduszkę. W ramach projektu przeprowadzone zostaną 4 spotkania. Działania organizowane mają przyczynić się do kreowania wizerunku szkoły jako instytucji przyjaznej, nowoczesnej, oferującej różne możliwości spędzania wolnego czasu i uczestnictwa w kulturze.
Uzasadnienie	Obszar rewitalizacji wybrany dla miejscowości Stanisław Dolny jest skoncentrowany wokół Zespołu Szkolno - Przedszkolnego, ponieważ w miejscowości brakuje miejsca na spotkania z mieszkańcami, a także na organizowanie zajęć dla dorosłych. Budynek szkoły posiada zbyt małą powierzchnię użytkową – wymaga rozbudowy na potrzeby społeczne oraz na rozwój kultury fizycznej. Zgodnie z diagnozą do planu rewitalizacji poważne zagrożenie dla aktywnego funkcjonowania społeczności lokalnej stanowi niski poziom jakości życia, który może wynikać z kilku czynników: m.in. niedobory w zakresie organizacji czasu wolnego – działalności rekreacyjnej i kulturalnej różnych grup społecznych, od dzieci i młodzieży, aż do seniorów. W związku z powyższym przebudowa i nadbudowa a także modernizacja w/w budynku spowoduje możliwość realizacji ciekawych społecznych inicjatyw.
Cele projektu	Wskazanie rodzinom i młodzieży form aktywnego i pożytecznego wypoczynku, uwrażliwienie na potrzeby innych ludzi, rozwinięcie umiejętności kontaktów interpersonalnych. Kształtowanie postawy odpowiedzialności za podjęte zadania,

	rozbudzanie ciekawości światem, umiejętności korzystania z różnych źródeł informacji w tym wykorzystania technik informacyjnych.
Czas realizacji (lata)	Projekt będzie realizowany w latach 2017-2022
Orientacyjny koszt	30 000,00 zł
Źródła finansowania	Nowa oferta edukacyjna – szkoleniowa będzie współfinansowana z Babiogórskie Stowarzyszenie Zielona Linia Działaj lokalnie
Wskaźniki produktu	Liczba nowych ofert edukacyjno – kulturalnych i/lub aktywności społeczności lokalnych;
Wskaźniki rezultatu	Liczba osób korzystająca z nowej oferty edukacyjno – szkoleniowych; Liczba osób korzystających z nowych aktywności społeczności lokalnej; Księgozbiór biblioteki szkolnej; Wyposażenie multimedialne i sprzęt sportowo-rekreacyjny;
Sposób oceny efektów realizacji projektu (działania) w odniesieniu do przyjętych celów programu	Weryfikacja na podstawie dokumentów księgowych, list obecności, ofert edukacyjnych, fotografii informacji na stronach internetowych. Pomiar: na bieżąco i/lub po zakończeniu realizacji operacji,

Tabela 57 Projekt 21- UZUPEŁNIAJĄCY: „Placówka wsparcia dziennego”

Nazwa planowanego projektu (działania)	**Placówka wsparcia dziennego**
Lokalizacja projektu/adres	Stanisław Dolny 73, 34-130 Kalwaria Zebrzydowska
Koordynator	Zespół Szkolno – Przedszkolny w Stanisławiu Dolnym
Partnerzy	**Stowarzyszenie mieszkańców „Dolany na ludowo i sportowo”** oraz **LKS „Stanisławianka”**
Krótki opis projektu	W ramach projektu przewiduje się a) praca z dzieckiem prowadzona w oparciu o indywidualny plan wsparcia opracowany z uwzględnieniem diagnozy sytuacji problemowej, potencjału, predyspozycji, potrzeb dziecka oraz jego rodziny;

	b) równoległa praca z dzieckiem oraz rodzicami/opiekunami; c) stała współpraca z placówkami oświatowymi, podmiotami leczniczymi oraz innymi instytucjami istotnymi z punktu widzenia wsparcia dzieci i rodzin; d) funkcjonowanie placówki w sposób adekwatny do potrzeb dzieci i rodzin (np. w dni wolne, weekendy oraz wieczory); e) oferta usług świadczonych przez placówkę będzie obejmować: •w przypadku placówek prowadzonych w formie opiekuńczej: –opiekę i wychowanie, –pomoc w nauce, –organizację czasu wolnego, zabawę i zajęcia sportowe oraz rozwój zainteresowań; • w przypadku placówek prowadzonych w formie specjalistycznej, w szczególności: –organizację zajęć socjoterapeutycznych, terapeutycznych, korekcyjnych, kompensacyjnych oraz logopedycznych, –realizację indywidualnych programów korekcyjnych, psychokorekcyjnych i psychoprofilaktycznych;
Uzasadnienie	Obszar rewitalizacji wybrany dla miejscowości Stanisław Dolny jest skoncentrowany wokół Zespołu Szkolno - Przedszkolnego, ponieważ w miejscowości brakuje miejsca na spotkania z mieszkańcami, a także na organizowanie zajęć dla dorosłych. Budynek szkoły posiada zbyt małą powierzchnię użytkową – wymaga rozbudowy na potrzeby społeczne oraz na rozwój kultury fizycznej. Zgodnie z diagnozą do planu rewitalizacji poważne zagrożenie dla aktywnego funkcjonowania społeczności lokalnej stanowi niski poziom jakości życia, który może wynikać z kilku czynników: m.in. niedobory w zakresie organizacji czasu wolnego – działalności rekreacyjnej i kulturalnej różnych grup społecznych, od dzieci i młodzieży, aż do seniorów.
Cele projektu	Celem projektu jest stworzenie nowych miejsc opieki i wychowania w ramach nowo tworzonych placówek wsparcia dziennego
Czas realizacji (lata)	Projekt będzie realizowany w latach 2017-2018
Orientacyjny koszt	500 000,00 zł
Źródła finansowania	Nowe oferty edukacyjne – szkoleniowe będą współfinansowane z RPO Małopolska Działanie 9.2 USŁUGI SPOŁECZNE I ZDROWOTNE działanie 9.2.1 Wsparcie dla tworzenia i/lub działalności placówek

	wsparcia dziennego dla dzieci i młodzieży
Wskaźniki produktu	Liczba zmodernizowanej infrastruktury rekreacyjno – szkoleniowej; Liczba nowych ofert edukacyjno – szkoleniowych i/lub aktywności społeczności lokalnych;
Wskaźniki rezultatu	Liczba osób korzystających z zmodernizowanej infrastruktury rekreacyjno – szkoleniowej; Liczba osób korzystająca z nowej oferty edukacyjno – szkoleniowych; Liczba osób korzystających z nowych aktywności społeczności lokalnej;
Sposób oceny efektów realizacji projektu (działania) w odniesieniu do przyjętych celów programu	Weryfikacja na podstawie dokumentów księgowych, list obecności, ofert edukacyjnych, fotografii informacji na stronach internetowych. Pomiar: na bieżąco i/lub po zakończeniu realizacji operacji,

Tabela 58 Projekt 22- UZUPEŁNIAJĄCY: „Zdrowa Żywność to aktywność”

Nazwa planowanego projektu (działania)	**„Zdrowa Żywność to aktywność”**
Lokalizacja projektu/adres	Stanisław Dolny 73, 34-130 Kalwaria Zebrzydowska
Koordynator	Zespół Szkolno – Przedszkolny w Stanisławiu Dolnym
Partnerzy	**Stowarzyszenie mieszkańców „Dolany na ludowo i sportowo”** oraz **LKS „Stanisławianka”, ,,Oaza Życzliwości’ w Przytkowicach**
Krótki opis projektu	Celem projektu jest wzrost wiedzy mieszkańców w zakresie zdrowego sposobu odżywiania się, poprzez propagowanie zbilansowanej diety wśród społeczności wiejskiej. Projekt jest przeznaczony dla mieszkańców w Stanisławiu Dolnym i będzie składał się z cyklu zajęć zdrowego odżywiania się obejmujących wykład i warsztaty kulinarne ze zrównoważonej diety. Podczas warsztatów zostaną przedstawione optymalne sposoby i metody wykorzystania produktów spożywczych celem urozmaicenia diety. Uczestnicy po odbyciu szkoleń będą mogli optymalnie i racjonalnie ułożyć diety m.in. pozwalające na rozwój młodych organizmów oraz ograniczające wpływ chorób cywilizacyjnych

	zdrowie, diety dla osób z problemem kardiologicznymi, diety nisko cukrowe i nisko tłuszczowe. Opiekunowie dowiedzą się, że swoim podopiecznym zamiast przekąsek typu fast food można przyrządzać pełnowartościowe "snacki" z owoców i warzyw (np. chipsy buraczane, jabłkowe). Warsztaty będą odbywać się raz na dwa miesiące, przez okres trwania projektu.
Uzasadnienie	Obszar rewitalizacji wybrany **dla miejscowości Stanisław Dolny jest skoncentrowany wokół Zespołu Szkolno - Przedszkolnego**, ponieważ w miejscowości brakuje miejsca na spotkania z mieszkańcami, a także na organizowanie zajęć dla dorosłych. Budynek szkoły posiada zbyt małą powierzchnię użytkową – wymaga rozbudowy na potrzeby społeczne oraz na rozwój kultury fizycznej. Rozbudowa szkoły - wygospodarowanie w rozbudowanym budynku szkoły pomieszczenia na przechowywanie, gromadzenie produktów żywnościowych, niezbędnego sprzętu kuchennego. Spotkania wpłyną na wzrost świadomości zdrowotnej społeczeństwa, zintegrują różne grupy wiekowe, stworzą szansę na kreatywne i edukacyjne spędzenie wolnego czasu. Zgodnie z diagnozą do planu rewitalizacji poważne zagrożenie dla aktywnego funkcjonowania społeczności lokalnej stanowi niski poziom jakości życia, który może wynikać z kilku czynników: m.in. niedobory w zakresie organizacji czasu wolnego – działalności rekreacyjnej i edukacyjnej różnych grup społecznych, od dzieci i młodzieży, aż do seniorów. W związku z powyższym przebudowa i nadbudowa a także modernizacja w/w budynku spowoduje możliwość realizacji ciekawych społecznych inicjatyw.
Cele projektu	Celem projektu jest poprawa trybu odżywiania się mieszkańców poprzez prowadzenie warsztatów dotyczących propagowania zbilansowanej diety wśród społeczności wiejskiej.
Czas realizacji (lata)	Projekt będzie realizowany w latach 2017-2022
Orientacyjny koszt	30 000,00 zł
Źródła finansowania	Nowa oferta edukacyjna – szkoleniowa będzie współfinansowana z Babiogórskie Stowarzyszenie Zielona Linia FIO Małopolska Lokalnie
Wskaźniki produktu	Liczba nowych ofert edukacyjno – szkoleniowych i/lub aktywności społeczności lokalnych;

Wskaźniki rezultatu	Liczba osób korzystająca z nowej oferty edukacyjno – szkoleniowych; Liczba osób korzystających z nowych aktywności społeczności lokalnej;
Sposób oceny efektów realizacji projektu (działania) w odniesieniu do przyjętych celów programu	Weryfikacja na podstawie dokumentów księgowych, list obecności, ofert edukacyjnych, fotografii informacji na stronach internetowych. Pomiar: na bieżąco i/lub po zakończeniu realizacji operacji,

Tabela 59 Projekt 23- PODSTAWOWY: „Budowa i wyposażenie w sprzęt szkolnego obserwatorium astronomicznego z zapleczem dydaktycznym”

Nazwa planowanego projektu (działania)	**Budowa i wyposażenie w sprzęt szkolnego obserwatorium astronomicznego z zapleczem dydaktycznym**
Lokalizacja projektu/adres	Leńcze 276
Koordynator	Gmina Kalwaria Zebrzydowska
Partnerzy	Zespołu Szkół Nr 6 w Leńczach, Rada Sołecka, Rada Rodziców, Stowarzyszenie Kamieniec
Krótki opis projektu	Obserwatorium zlokalizowane na dachu budynku szkoły. Wejście do obserwatorium od strony sali gimnastycznej. Zaplecze dydaktyczne na nadbudowie pomieszczeń przy sali gimnastycznej. Profesjonalne wyposażenie obserwatorium w sprzęt – model Profesional, wyposażenie zaplecza w nowoczesny sprzęt technologii informacyjnej.
Uzasadnienie	Wykorzystanie lokalizacji budynku szkoły do praktycznej popularyzacji wiedzy o astronomii. Promocja szkoły, podnoszenie jakości pracy szkoły. Poszerzenie oferty edukacyjnej z wykorzystaniem nowoczesnych narzędzi dydaktycznych na miarę XXI wieku. Wizytówka Szkoły.
Cele projektu	Inspirowanie i rozwijanie zainteresowań dzieci i młodzieży przedmiotami przyrodniczymi: fizyką i astronomią oraz ścisłymi- matematyką. Możliwość prowadzenia profesjonalnych obserwacji oraz organizowania pokazów astronomicznych. Wykorzystanie sali informatyczno- astronomicznej jako zaplecza dydaktycznego do prowadzenia wykładów,

	miejsca spotkań, gromadzenia, analizy i opracowywania wyników obserwacji.
Czas realizacji (lata)	2018-2019
Orientacyjny koszt	998 000,00 zł
Źródła finansowania	POWER- środki unijne, wkład własny, partnerzy
Wskaźniki produktu	Podnoszenie jakości pracy szkoły; działalność Koła Astronomicznego, osiągnięcia zainteresowanych (uczniów, pasjonatów astronomii), udział w konkursach. Liczba uczestników.
Wskaźniki rezultatu	Zajęcia dydaktyczne w ramach lekcji dla uczniów zespołu w Leńczach oraz innych zainteresowanych, zajęcia pozalekcyjne poszerzające ofertę edukacyjną szkoły.
Sposób oceny efektów realizacji projektu (działania) w odniesieniu do przyjętych celów programu	Analiza osiągnięć uczniów i innych miłośników astronomii, analiza liczby zainteresowanych zajęciami w obserwatorium oraz wykorzystania sali informatyczno- astronomicznej jako zaplecza dydaktycznego.

Tabela 60 Projekt 24- UZUPEŁNIAJĄCY: „Popularyzacja wiedzy o astronomii”

Nazwa planowanego projektu (działania)	**Popularyzacja wiedzy o astronomii**
Lokalizacja projektu/adres	Szkolne obserwatorium astronomiczne w Zespole Szkół Nr6 w Leńczach z zapleczem dydaktycznym; Leńcze 276,
Koordynator	Dyrekcja Zespołu Szkół Nr6 w Leńczach, Opiekun szkolnego obserwatorium astronomicznego,
Partnerzy	Polskie Towarzystwo Miłośników Astronomii, Uniwersytet Jagielloński, Koło Astronomiczne, Stowarzyszenie Absolwentów i Sympatyków Liceum Ogólnokształcącego Im. Mikołaja Kopernika w Kalwarii Zebrzydowskiej, Rada Sołecka,

Krótki opis projektu	Zajęcia edukacyjne: warsztaty, wykłady, obserwacje astronomiczne, gromadzenie, analizowanie opracowywanie wyników obserwacji, prelekcje dla zaproszonych gości,
Uzasadnienie	Wykorzystanie szkolnego obserwatorium astronomicznego z zapleczem dydaktycznym do poszerzenia oferty edukacyjnej szkoły, rozwijanie i wspieranie zainteresowań dzieci i młodzieży, współpraca z innymi szkołami i instytucjami, przyjmowanie zorganizowanych grup i wycieczek , nowatorska forma spędzania wolnego czasu.
Cele projektu	Upowszechnianie wiedzy o astronomii wśród dzieci, młodzieży i dorosłych, wykorzystywanie innowacyjnych metod prowadzenia zajęć, rozbudzanie kreatywności i innowacyjności, stosowanie metod badawczych i obserwacyjnych z wykorzystaniem technik informacyjnych i komunikacyjnych (TIK)
Czas realizacji (lata)	2019-2020
Orientacyjny koszt	40 000,00 zł
Źródła finansowania	Zespół Szkół Nr6, dotacja celowa z Gminy Kalwaria Zebrzydowska, środki z naborów konkursowych, partnerzy,
Wskaźniki produktu	Ilość uczestników zajęć, ilość rodzajów przeprowadzonych zajęć,
Wskaźniki rezultatu	Wzrost zainteresowania astronomią, naukami ścisłymi i innymi przyrodniczymi, odnajdywanie uzdolnionych uczniów,
Sposób oceny efektów realizacji projektu (działania) w odniesieniu do przyjętych celów programu	Analiza umiejętności wykorzystywania technik informacyjnych i komunikacyjnych do zdobywania oraz poszerzenia wiedzy, umiejętność stosowania metod badawczych i obserwacyjnych, publikacja zebranych materiałów.

Tabela 61 Projekt 25- PODSTAWOWY: „Kompleksowy remont wnętrza i głęboka termomodernizacja budynku wraz z kotłownią Biblioteki Publicznej w Kalwarii Zebrzydowskiej"

Nazwa planowanego projektu (działania)	**Kompleksowy remont wnętrza i głęboka termomodernizacja budynku wraz z kotłownią Biblioteki Publicznej w Kalwarii Zebrzydowskiej**
Lokalizacja projektu/adres	Al. Jana Pawła II 24 34-130 Kalwaria Zebrzydowska
Koordynator	Gmina Kalwaria Zebrzydowska
Partnerzy	Biblioteka Publiczna w Kalwarii Zebrzydowskiej
Krótki opis projektu	Odnowienie holu Biblioteki – usunięcie boazerii drewnianej, zakup i montaż mebli do zabudowy (lada, szafy); wymiana drzwi wewnętrznych w budynku, odnowienie ścian w pomieszczeniach Biblioteki (gładź gipsowa i malowanie), remont sufitu i wymiana oświetlenia, wymiana podłogi na panele AC 5 w Wypożyczalni dla Dorosłych, Oddziale dla Dzieci i Młodzieży oraz pokoju opracowania zbiorów i gabinecie dyrektora ; zakup nowych regałów i półek na książki do Oddziału dla Dzieci i Młodzieży; nowe, czytelne oznakowanie księgozbioru dla dzieci i dorosłych. Docieplenie ścian i stropu budynku Biblioteki oraz kotłowni, wymiana okien metalowych na PCV w Kotłowni. Wymiana części rynien i rur spustowych od strony południowej budynku. Zabezpieczenie przed przemarzaniem instalacji wodno-kanalizacyjnej.
Uzasadnienie	Budynek Biblioteki Publicznej w Kalwarii Zebrzydowskiej został oddany do użytku w 1985 roku. Wystrój wnętrza pochodzi z okresu PRL-u: drewniane boazerie, stare drzwi wewnętrzne malowane farbą olejną, ściany tynkowane, nierówne; panele sufitowe i oświetlenie do wymiany na nowe; w holu anachroniczne wieszaki na ubrania, brak szaf gdzie można przechowywać podręczny sprzęt gospodarczy, materiały na zajęcia, dodatkowe komplety krzeseł; stara i zniszczona zabudowa w korytarzu (półki, lada); na podłodze w pomieszczeniu Wypożyczalni dla Dorosłych i Oddziału dla Dzieci i

	Młodzieży zniszczona wykładzina dywanowa ze zmarszczeniami, stanowiąca zagrożenie dla bezpieczeństwa użytkowników Biblioteki, trudna do utrzymania w czystości – konieczna jest jej wymiana na posadzkę sztywną, np. panele C5, łatwą do sprzątania; w Oddziale dla Dzieci mało atrakcyjna przestrzeń nie zmieniana od wielu lat – stare, zniszczone regały i półki na książki o różnym pochodzeniu i, brak jednolitego, czytelnego systemu oznakowania księgozbioru. Ściany i strop w budynku Biblioteki i Kotłowni, budowanych w latach 80-tych, nie posiadają wymaganej izolacji termicznej – konieczne jest ich docieplenie. Stare metalowe okna w kotłowni są nieszczelne i powodują duże straty ciepła. Konieczna jest wymiana części rynien i rur spustowych w budynku od strony południowej. Obecnie woda ścieka po ścianie powodując niszczenie elewacji i zawilgocenie, W okresie silniejszych mrozów instalacja wodociągowa i kanalizacyjna w budynku nie działa, konieczne jest wykonanie zabezpieczenia przed przemarzaniem.
Cele projektu	Poprawa funkcjonalności i estetyki wnętrza gminnej instytucji kultury, dostosowanie do współczesnych standardów, prezentacja Biblioteki Publicznej jako nowoczesnej instytucji kultury, montaż nowego systemu oświetlenia bardziej ekonomicznego i przyjaznego dla oczu, nowoczesna aranżacja przestrzeni w Oddziale dla Dzieci i Młodzieży, zapewnienie bezpieczeństwa mieszkańców w czasie wyborów (budynek Biblioteki od lat służy jako lokal wyborczy) oraz likwidacja siedliska kurzu i alergenów przez założenie nowej posadzki, ułatwienie korzystania z księgozbioru Biblioteki dzięki nowemu systemowi oznakowania. Zmniejszenie strat ciepła w budynku Biblioteki Publicznej i Kotłowni, a w efekcie zmniejszenie kosztów ogrzewania. Zabezpieczenie elewacji budynku przed niszczeniem. Zapobieganie awarii instalacji wodociągowej i kanalizacyjnej na skutek przemarzania. Podniesienie estetyki siedziby Biblioteki.

	Poprawa wizerunku gminnej instytucji kultury.
Czas realizacji (lata)	2017-2018
Orientacyjny koszt	150 000,00 zł
Źródła finansowania	Wkład własny gminy, Regionalny Program Operacyjny Województwa Małopolskiego 2014-2020, Program Rozwoju Obszarów Wiejskich. Infrastruktura Kultury.
Wskaźniki produktu	Budynek Biblioteki z Kotłownią
Wskaźniki rezultatu	Niższe koszty utrzymania budynku ,m.in. przez mniejszy zakup opału, niezawilgocone ściany, brak awarii instalacji wodnej i kanalizacyjnej w okresie zimowym, pozytywne postrzeganie instytucji kultury przez mieszkańców miasta i gminy. Zmiana wizerunku Biblioteki w środowisku lokalnym, postrzeganie jej jako atrakcyjnego miejsca pracy z książką i spotkań mieszkańców, dobra opinia o samorządzie gminnym, który troszczy się o działanie instytucji kultury, Biblioteka Publiczna wizytówką gminy.
Sposób oceny efektów realizacji projektu (działania) w odniesieniu do przyjętych celów programu	Większa liczba odwiedzin, zwłaszcza dzieci i młodzieży, poprawa warunków korzystania z Biblioteki, łatwiejsze utrzymanie czystości i porządku, pozytywne opinie mieszkańców, gości Biblioteki, przedstawicieli władz i środowiska bibliotekarskiego. Faktury za zakup opału do c.o., zmniejszenie kosztów bieżących remontów w Bibliotece, pozytywne opinie mieszkańców.

Tabela 62 Projekt 26- UZUPEŁNIAJĄCY: „Gazetka szkolno- biblioteczna - Kronika Szkolnika”

Nazwa planowanego projektu (działania)	**Gazetka szkolno- biblioteczna - Kronika Szkolnika**
Lokalizacja projektu/adres	Biblioteka Publiczna im. Stanisława Wyspiańskiego, **Filia w Przytkowicach** 34-141 Przytkowice 542

Koordynator	Biblioteka Publiczna im. Stanisława Wyspiańskiego w Kalwarii Zebrzydowskiej, Filia Przytkowice
Partnerzy	Zespół Szkól nr 3 w Przytkowicach
Krótki opis projektu	Pomysł redagowania gazety powstał w Filii Biblioteki Publicznej w Kalwarii Zebrzydowskiej, mieszcząca się od kilku lat w budynku ZS nr 3 w Przytkowicach. Podjęła ona nową formę pracy na rzecz środowiska lokalnego, rozpoczynając redagowanie i wydawanie gazetki szkolno-bibliotecznej. Powstała inicjatywa to wynik stałej współpracy z biblioteką szkolną i nauczycielami. W skład redakcji wchodzą przede wszystkim uczniowie, a opiekę merytoryczną sprawują bibliotekarze z obu bibliotek, Anna Kucharczyk i Celina Uzdrzychowska oraz polonistka Maria Balcer, która troszczy się o zawartość tematyczną gazetki. Druku i kolportażu podjęła się Szkolna Spółdzielnia Uczniowska. Warto też wspomnieć o tytule gazetki, na który ogłoszono konkurs. Zwyciężył pomysł Jakuba Kukuły o dość oryginalnym tytułem „Kronika Szkolnika”.
Uzasadnienie	Gazetka pełni rolę informacyjną, edukacyjną i rozrywkową, zawiera informacje o działaniach podejmowanych przez bibliotekę i szkołę, o zasięgu lokalnym i ogólnopolskim.
Cele projektu	Przekazywanie wiadomości o działalności biblioteki na rzecz społeczeństwa, upublicznianie informacji o osiągnięciach uczniów, ich pracy twórczej oraz działalności organizacji i sekcji działających na terenie szkoły. Możliwość realizacji pasji dziennikarskiej przez młodzież szkolną z Przytkowic.
Czas realizacji (lata)	Od grudnia 2016
Orientacyjny koszt	600,00 zł
Źródła finansowania	Wkład własny biblioteki oraz Zespół Szkół nr 3 w Przytkowicach
Wskaźniki produktu	Nakład „Kroniki Szkolnika”.
Wskaźniki rezultatu	Zainteresowania tytułem wśród społeczności szkolnej Przytkowic. Przeprowadzenie ankiety wśród czytelników, by zbadać zapotrzebowanie na

	gazetkę szkolno-biblioteczną wśród uczniów. Zainteresowanie pracą redakcyjną wśród dzieci i młodzieży szkolnej. Tytuł wyłoniony w drodze konkursu wśród uczniów. Konieczność zwiększenia nakładu.
Sposób oceny efektów realizacji projektu (działania) w odniesieniu do przyjętych celów programu	Wspólnie redagowana gazetka to efekt wieloletniej współpracy biblioteki ze szkołą. Przeprowadzenie ankiety wśród czytelników w celu zbadania zainteresowania redagowaniem gazetki.

Tabela 63 Projekt 27- UZUPEŁNIAJĄCY: „Utworzenie Cyfrowego Archiwum Tradycji Lokalnej”

Nazwa planowanego projektu (działania)	**Utworzenie Cyfrowego Archiwum Tradycji Lokalnej**
Lokalizacja projektu/adres	Biblioteka Publiczna im. Stanisława Wyspiańskiego 34-130 Kalwaria Zebrzydowska, al. Jana Pawła II 24
Koordynator	Biblioteka Publiczna im. Stanisława Wyspiańskiego w Kalwarii Zebrzydowskiej
Partnerzy	Szkoły, instytucje i stowarzyszenia z terenu gminy
Krótki opis projektu	Biblioteka będzie pełnić funkcję centrum historii mikroregionu, poprzez digitalizację domowych archiwaliów, dokumentów historycznych znajdujących się instytucjach, szkołach i stowarzyszeniach. Będzie je przechowywać i udostępniać w nowoczesnej formie.
Uzasadnienie	Stworzenie Multimedialnego Centrum Historii Kalwarii Zebrzydowskiej jako odpowiedź na potrzebę zachowania tożsamości historycznej miasta i gminy. W jednym miejscu powstanie baza dostępnych materiałów, która będzie wzbogacana w kolejnych latach. Będąca źródłem informacji dla dzieci, młodzieży i dorosłych mieszkańców.
Cele projektu	Zachowanie dokumentów, zdjęć i innych materiałów dotyczących przeszłości. Zapewnienie dostępu do kopii istniejących dokumentów historycznych. Pogłębienie świadomości historycznej mieszkańców, aktywizacja

	społeczności lokalnej, nawiązanie współpracy ze szkołami, instytucjami i stowarzyszeniami i z terenu gminy. Działania zmierzające do utworzenia potencjalnie nowej grupy odbiorców - możliwość podejmowania nowych inicjatyw.
Czas realizacji (lata)	2017-2018
Orientacyjny koszt	3 500,00 zł
Źródła finansowania	Środki Biblioteki, środki Instytutu Książki
Wskaźniki produktu	Cyfrowe Archiwum Tradycji Lokalnej
Wskaźniki rezultatu	Powstanie bazy zdygitalizowanych materiałów regionalnych. Wzrost zainteresowania i poszerzenie wiedzy na temat regionu. Upowszechnienie materiałów archiwalnych. Zaangażowanie różnych instytucji oraz grup społecznych, integracja.
Sposób oceny efektów realizacji projektu (działania) w odniesieniu do przyjętych celów programu	Ilość wejść na stronę biblioteki, statystyka biblioteczna (odwiedziny, Czytelnia, księgozbiór regionalny). Zainteresowanie ofertą Biblioteki. Zwiększenie świadomości o przeszłości.

Tabela 64 Projekt 28- UZUPEŁNIAJĄCY: „Promocja książki „Wybrane zagadnienia z dziejów Kalwarii Zebrzydowskiej. Na 400-lecie pierwszej lokacji Kalwarii Zebrzydowskiej (1617-2017)”

Nazwa planowanego projektu (działania)	**Promocja książki „Wybrane zagadnienia z dziejów Kalwarii Zebrzydowskiej. Na 400-lecie pierwszej lokacji Kalwarii Zebrzydowskiej (1617-2017)”**
Lokalizacja projektu/adres	Biblioteka Publiczna w Kalwarii Zebrzydowskiej, al. Jana Pawła II 24, 34-130 Kalwaria Zebrzydowska
Koordynator	Biblioteka Publiczna w Kalwarii Zebrzydowskiej
Partnerzy	Urząd Miasta Kalwarii Zebrzydowskiej
Krótki opis projektu	W ramach obchodów Jubileuszu 400-lecia lokacji Kalwarii Zebrzydowskiej Biblioteka Publiczna organizuje dla mieszkańców gminy promocję monografii miasta połączoną z prelekcją tematyczną i Wystawą.

Uzasadnienie	Rok Jubileuszu 400-lecia lokacji miasta jest okazją do prezentacji historii i dorobku pokoleń kalwarian. Biblioteka włącza się aktywnie w obchody organizując dla szerokiego grona mieszkańców oraz zaproszonych Gości spotkanie z pracownikami naukowymi, m.in. Uniwersytetu Jagiellońskiego, Uniwersytetu Papieskiego Jana Pawła II w Krakowie, Uniwersytetu Rzeszowskiego oraz pasjonatami historii lokalnej. Spotkanie wzbogacą materiały multimedialne oraz przygotowana przez Bibliotekę Wystawa. Jest to promocja nie tylko książki, ale także miasta. Spotkanie jest organizowane we współpracy z Urzędem Miasta Kalwarii Zebrzydowskiej Uczestnicy otrzymają bezpłatne egzemplarze książki.
Cele projektu	Upowszechnianie wiedzy na temat historii miasta, ukazanie dorobku pokoleń mieszkańców Kalwarii, budowa tożsamości kulturowej, integracja społeczności lokalnej, promocja miasta i Biblioteki
Czas realizacji (lata)	2017
Orientacyjny koszt	600 zł
Źródła finansowania	Środki Biblioteki, środki z Urzędu Miasta
Wskaźniki produktu	Spotkanie i Wystawa w Bibliotece Publicznej
Wskaźniki rezultatu	Wzrost świadomości historycznej mieszkańców, rozwijanie zainteresowania Małą Ojczyzną, wzrost zainteresowania księgozbiorem regionalnym i ofertą Biblioteki, postrzeganie Biblioteki jako ważnego miejsca na mapie kulturalnej miasta i gminy, pozytywne opinie mieszkańców i gości na temat Biblioteki oraz współpracy instytucji samorządowych.
Sposób oceny efektów realizacji projektu (działania) w odniesieniu do przyjętych celów programu	Statystyka biblioteczna (odwiedziny, wypożyczenia) ankiety, wywiady dotyczące działalności Biblioteki Publicznej, wypowiedzi Użytkowników

Tabela 65 Projekt 29- UZUPEŁNIAJĄCY: „Akcja czytelnicza - ”Zaczytana Kalwaria. Edycja 2017”

Nazwa planowanego projektu (działania)	**Akcja czytelnicza - ”Zaczytana Kalwaria. Edycja 2017”**
Lokalizacja projektu/adres	Biblioteka Publiczna im. Stanisława Wyspiańskiego Kalwarii Zebrzydowskiej, al. Jana Pawła II 24 , Filia w Brodach, Filia w Leńczach, Filia w Przytkowicach, Filia w Stanisławiu Dolnym
Koordynator	Biblioteka Publiczna w Kalwarii Zebrzydowskiej
Partnerzy	Wojewódzka Biblioteka Publiczna w Krakowie. Instytut Książki.
Krótki opis projektu	II Edycja Akcji Czytelniczej Zaczytana Kalwaria. Czytelnicy Biblioteki oraz filii bibliotecznych, którzy do 31.08.2017 r. wypożyczą co najmniej 35 książek wezmą udział w spotkaniu ze Specjalnym Gościem Biblioteki. W tym roku zaprosiliśmy historyka, autora poczytnych książek o tematyce historycznej Pana Sławomira Kopra. Najaktywniejszym Czytelnikom Akcji zostaną wręczone książki z autografem autora.
Uzasadnienie	I Edycja Projektu cieszyła się dużym zainteresowaniem wśród Czytelników. Czytelników którzy spełnili kryteria było 141, wielu z nich wypożyczyło dużo więcej książek niż ustalony limit.
Cele projektu	Popularyzacja i rozwój czytelnictwa wśród mieszkańców Miasta i Gminy Kalwaria Zebrzydowska. Promocja Biblioteki w środowisku.
Czas realizacji (lata)	2017-2023
Orientacyjny koszt	2 200,00 zł
Źródła finansowania	Środki Biblioteki oraz Instytutu Książki.
Wskaźniki produktu	Wyłonienie Grupy Najaktywniejszych Czytelników.
Wskaźniki rezultatu	Wzrost czytelnictwa, zainteresowania ofertą i działalnością Biblioteki. Postrzeganie Biblioteki jako miejsca ciekawych spotkań. Integracja społeczności lokalnej. Wzrost wskaźników społecznego zasięgu.

Sposób oceny efektów realizacji projektu (działania) w odniesieniu do przyjętych celów programu	Za pomocą kart czytelnika, oraz danych statystycznych.

Tabela 66 Projekt 30- PODSTAWOWY: „Przebudowa istniejącego budynku „Starej Szkoły" w Brodach na budynek wielofunkcyjny z przeznaczeniem na cele społeczne"

Nazwa planowanego projektu (działania)	**Przebudowa istniejącego budynku „Starej Szkoły" w Brodach na budynek wielofunkcyjny z przeznaczeniem na cele społeczne**
Lokalizacja projektu/adres	Brody 419, 34-130 Kalwaria Zebrzydowska nr działek: 3339, 3229, 2701/1
Koordynator	Gmina Kalwaria Zebrzydowska
Partnerzy	Szkoła w Brodach, Rada Sołecka
Krótki opis projektu	Projekt polegać będzie na przebudowie istniejącego budynku „Starej Szkoły" w Brodach na budynek wielofunkcyjny w których łączone będą różne funkcje społeczne.
Uzasadnienie	Budynek „Starej Szkoły" powstał ok. 1910 roku. Jest przykładem architektury tradycyjnej wpisanej w przestrzeń kulturową wsi. Jest własnością Gminy Kalwaria Zebrzydowska. W związku z tym, że budynek znajduje się w opłakanym stanie Inwestor oraz Rada Sołecka podjęła decyzję o przebudowie istniejącego budynku i przeznaczenie go na cele społeczne.
Cele projektu	1. Stworzenie dodatkowego miejsca spotkań dla mieszkańców wsi oraz gminy Kalwarii Zebrzydowskiej. 2. Integracja społeczności gminy poprzez możliwość korzystania z budynku każdej grupy wiekowej. 3. Stworzenie warunków do wspólnego aktywnego spędzania czasu.
Czas realizacji (lata)	2018 - 2020
Orientacyjny koszt	1 300 000,00 zł
Źródła finansowania	1. Środki własne 2. EFRR
Wskaźniki produktu	1 przebudowany budynek
Wskaźniki rezultatu	Korzystanie przez mieszkańców gminy – ok. 1.000 osób Korzystanie przez mieszkańców wsi – ok. 2.600 osób

Sposób oceny efektów realizacji projektu (działania) w odniesieniu do przyjętych celów programu	Spotkania – listy uczestników, zaproszenia

Tabela 67 Projekt 31- UZUPEŁNIAJĄCY: ”Odłóż smartfon - baw się z nami”

Nazwa planowanego projektu (działania)	**Odłóż smartfon - baw się z nami**
Lokalizacja projektu/adres	„Stara szkoła” w Brodach
Koordynator	Gmina Kalwaria Zebrzydowska
Partnerzy	Szkoła w Brodach, Rada Sołecka w Brodach
Krótki opis projektu	Projekt polega na zwróceniu uwagi na problem nadużywania urządzeń elektronicznych tj. tablet, laptop czy smartfon przez dzieci w coraz młodszym wieku.
Uzasadnienie	Projekt skierowany jest do rodziców dzieci w wieku 2-10 lat. Polega na organizowaniu spotkań, na których dzieci w ciekawy sposób będą spędzać czas tj. poprzez: słuchanie słuchowisk, konkursy, zabawy i gry z dzieciństwa.
Cele projektu	Integracja społeczności lokalnej poprzez możliwość spędzania czasu razem oraz z dziećmi
Czas realizacji (lata)	2018 - 2020
Orientacyjny koszt	50 000,00 zł
Źródła finansowania	FIO, małe granty, środki własne
Wskaźniki produktu	Ilość zorganizowanych spotkań
Wskaźniki rezultatu	Dzieci i rodzice – ok. 50 osób
Sposób oceny efektów realizacji projektu (działania) w odniesieniu do przyjętych celów programu	Udział w zajęciach – lista obecności Konkursy – lista zwycięzców

Tabela 68 Projekt 32- PODSTAWOWY: „Przebudowa i modernizacja istniejącego boiska szkolnego. Powstanie nowych boisk do gier zespołowych, powstanie infrastruktury lekkoatletycznej oraz boiska tenisa ziemnego"

Nazwa planowanego projektu (działania)	**Przebudowa i modernizacja istniejącego boiska szkolnego. Powstanie nowych boisk do gier zespołowych, powstanie infrastruktury lekkoatletycznej oraz boiska tenisa ziemnego.**
Lokalizacja projektu/adres	Zespół Szkół Nr 4 w Zebrzydowicach, Zebrzydowice 193, 34-130 Kalwaria Zebrzydowska Dz. Nr 1543/2
Koordynator	Gmina Kalwaria Zebrzydowska
Partnerzy	Zespół Szkół Nr 4 w Zebrzydowicach
Krótki opis projektu	Przebudowa i modernizacja istniejącego boiska szkolnego. Powstanie nowych boisk do gier zespołowych, powstanie infrastruktury lekkoatletycznej oraz boiska tenisa ziemnego – dostosowanie obecnie istniejącego boiska do obowiązujących standardów.
Uzasadnienie	Boisko szkolne usytuowane jest w atrakcyjnym miejscu. Niestety nie może być wykorzystywane, ponieważ nawierzchnia jego nie spełnia warunków bhp. Trawiasta nawierzchnia podmaka – tworzą się koleiny i wyboje zagrażające zdrowiu dzieci – przypadki złamań i zwichnięć kończyn.
Cele projektu	1. Stworzenie dodatkowego miejsca rekreacyjno-sportowego dla mieszkańców gminy Kalwarii Zebrzydowskiej 2. Umożliwienie uczniom rozwoju sprawności fizycznej na odpowiednim poziomie 3. Integracja społeczności gminy poprzez możliwość korzystania każdej grupy wiekowej z kompleksu sportowo-rekreacyjnego (plac zabaw, fitness, boiska sportowe) 4. Stworzenie warunków do wspólnego aktywnego spędzania czasu podopiecznych DPS w Zebrzydowicach
Czas realizacji (lata)	2018 - 2020
Orientacyjny koszt	800 000,00 zł
Źródła finansowania	1. Wkład własny Gmina Kalwaria Zebrzydowska 2. Dotacje unijne RPO, działanie 11.2
Wskaźniki produktu	1
Wskaźniki rezultatu	Dzieci i młodzież – 200 osób Kobiety i mężczyźni w wieku produkcyjnym - 300 osób Podopieczni DPS w Zebrzydowicach – 60 osób

Sposób oceny efektów realizacji projektu (działania) w odniesieniu do przyjętych celów programu	Zawody i zabawy ruchowe – lista uczestników Zawody rekreacyjno – sportowe – wg harmonogramu Zajęcia treningowe – wg planu

Tabela 69 Projekt 33- UZUPEŁNIAJĄCY: „Zdrowy festyn", czyli w zdrowym ciele – zdrowy duch"

Nazwa planowanego projektu (działania)	**„Zdrowy festyn", czyli w zdrowym ciele – zdrowy duch**
Lokalizacja projektu/adres	Zespół Szkół Nr 4 w Zebrzydowicach, Zebrzydowice 193, 34-130 Kalwaria Zebrzydowska Dz. Nr 1543/2
Koordynator	Gmina Kalwaria Zebrzydowska
Partnerzy	Zespół Szkół Nr 4 w Zebrzydowicach
Krótki opis projektu	„Zdrowy festyn" *przybywamy na miejsce pieszo lub pojazdami napędzanymi siłą naszych mięśni *zapraszamy tych, którzy zajmują się wytwarzaniem zdrowej żywności, aby zorganizowali stoiska ze swoją ofertą. (Koła Gospodyń wiejskich z pobliskich wsi, „Oaza życzliwości" z Przytkowic, DPS z Zebrzydowic) *uczniowie przedstawiają filmy zrealizowane przez siebie na w/w temat. *organizujemy wraz z ZS nr 3 w Przytkowicach oraz ZS nr 2 w Brodach wystawę plenerową prac uczniowskich na temat zdrowej żywności.
Uzasadnienie	Główne potrzeby naszej społeczności to ochrona zdrowia, a więc zdrowe odżywianie i podniesienie sprawności fizycznej osób starszych (coraz więcej w naszej wsi). Propagowanie aktywnych form spędzania czasu wolnego dzieci i młodzieży. Chcąc zachęcić mieszkańców do zdrowego żywienia i uprawiania sportu jako formy profilaktyki zdrowotnej, proponujemy cykliczne organizowanie „Zdrowych festynów".
Cele projektu	• wdrażanie do umiejętności relaksacji po wysiłku fizycznym • rozbudzanie zainteresowania sportem • zachęcanie do aktywności ruchowej • uświadomienie dzieciom znaczenia aktywności ruchowej dla zdrowia człowieka • kształtowanie umiejętności społecznych,

Czas realizacji (lata)	2018 - 2020
Orientacyjny koszt	50 000,00 zł
Źródła finansowania	1. Wkład własny Gmina Kalwaria Zebrzydowska 3. Dotacje unijne,
Wskaźniki produktu	1
Wskaźniki rezultatu	Dzieci i młodzież z okolicznych szkół– 320 osób Mieszkańcy Gminy Kalwaria Zebrzydowska i okolic - 500 osób Podopieczni DPS w Zebrzydowicach – 60 osób
Sposób oceny efektów realizacji projektu (działania) w odniesieniu do przyjętych celów programu	Zdrowy festyn - lista zaproszonych gości, listy organizatorów Zapewnienie dostępu do infrastruktury sportowo rekreacyjnej – zdjęcia z monitoringu Bezpieczny dowóz podopiecznych DPS – lista Stworzenie bezpiecznych warunków korzystania – dzieci i młodzież 200 osób, rodzice i dziadkowie – 200 osób.

Tabel

a 70 Projekt 34- UZUPEŁNIAJĄCY: „Edukacja ekologiczna mieszkańców Gminy Kalwaria Zebrzydowska – „Czyste powietrze – zdrowe życie”

Nazwa planowanego projektu (działania)	**Edukacja ekologiczna mieszkańców Gminy Kalwaria Zebrzydowska – „Czyste powietrze – zdrowe życie”**
Lokalizacja projektu/adres	Zespół Szkół Nr 4 w Zebrzydowicach, Zebrzydowice 193, 34-130 Kalwaria Zebrzydowska Dz. Nr 1543/2
Koordynator	Gmina Kalwaria Zebrzydowska
Partnerzy	Zespół Szkół Nr 4 w Zebrzydowicach Zespół Szkół nr 2 w Brodach Zespół Szkół nr 3 w Przytkowicach Nadleśnictwo Andrychów Ochotnicze Straże Pożarne – Zebrzydowice, Kalwaria Zebrzydowska, Brody Dom Pomocy Społecznej W Zebrzydowicach

Krótki opis projektu	Zorganizowanie kampanii informacyjno – edukacyjnej połączonej z konkursem plakatów. Nagrodzone plakaty zostaną rozwieszone w najczęściej odwiedzanych miejscach. Przygotujemy przedstawienie teatralne o tematyce ekologicznej. Spektakl obejrzą dzieci i młodzież szkół z gminy Kalwaria Zebrzydowska, rodzice, dziadkowie oraz podopieczni DPS. Zorganizujemy wystawę fotograficzną pt: ”Ekologia w naszych gospodarstwach”. Zaprezentujemy ją podczas okolicznościowych imprez. Zorganizujemy spotkanie ze strażakami – „Nie wypalajmy traw” oraz spotkanie z leśniczym nadleśnictwa Andrychów – „Jak zapobiegać pożarom lasów”. Zorganizujemy akcję oczyszczania lasów na zdegradowanym terenie pod hasłem „Zielone płuca – daj im oddychać”. Zaprosimy do współpracy rodziców, strażaków, podopiecznych i opiekunów DPS w Zebrzydowicach. Wyjedziemy na warsztaty – „Wpływ powietrza na roślinność”. Rozpropagujemy wśród mieszkańców zbiórkę surowców wtórnych. Organizując „Dzień Ziemi” posadzimy krzewy i drzewka. Projekt zakończymy spotkaniem podsumowującym zorganizowanym w formie pikniku ekologicznego dla całej szkoły.
Uzasadnienie	Niewystarczająca wiedza z zakresu wpływu powietrza na rozwój roślinności. Podniesienie świadomości zagrożeń, jakie może wygenerować człowiek poprzez nierozważne stosowanie niebezpiecznych dla przyrody substancji i technologii. Zanieczyszczone okoliczne lasy – ukształtowanie postawy zachowań i działań ekologicznych. Niewystarczająca świadomość ekologiczna – dostarczymy informacji o zagrożeniach płynących z nieracjonalnego gospodarowania zasobami środowiska naturalnego. Niska wiedza na temat zmian ekologicznych w naszych gospodarstwach – rozwiniemy umiejętności badawcze wobec stanu naszego środowiska.
Cele projektu	Rozwijanie świadomości ekologicznej, wiedzy o środowisku przyrodniczym i jego zagrożeniach wśród uczniów, rodziców, nauczycieli i mieszkańców. Zaznajomienie z zasadami ochrony środowiska i rozumienia konieczności ich przestrzegania. Szerzenie wiedzy o przyrodzie na trenie zdegradowanym. Uświadomienie wpływu człowieka na stan powietrza oraz zależności życia człowieka od powietrza. Uaktywnienie mieszkańców w działaniach na rzecz ochrony środowiska w swoim miejscu zamieszkania.
Czas realizacji (lata)	2018 - 2020

Orientacyjny koszt	25 000,00 zł
Źródła finansowania	1. Wkład własny Gmina Kalwaria 2. Dotacje unijne RPO 3. Wkład własny ZS nr 4 w Zebrzydowicach
Wskaźniki produktu	1
Wskaźniki rezultatu	Dzieci i młodzież szkolna – 800 osób Podopieczni DPS w Zebrzydowicach regularnie uczestniczą w zabawach ruchowych – 60 osób Mieszkańcy zdegradowanych terenów oraz pielgrzymi 11 000 osób
Sposób oceny efektów realizacji projektu (działania) w odniesieniu do przyjętych celów programu	Obserwacja zmian proekologicznych potwierdzona fotografią Pomiar czystości powietrza – wykorzystanie danych z pomiarów ogłaszanych w mediach i danych ze stacji pomiarów w kalwarii Zebrzydowskiej. Raport uczniów o zmianach ekologicznych w gospodarstwach domowych. Analiza interwencji strażackich do „wypalonych traw” Zestawienie wyników zbiórki surowców wtórnych Wnioski z obserwacji szaty roślinnej w okolicy. Posadzone rośliny. Liczba osób realizujących projekt.

Tabela 71 Projekt 35- UZUPEŁNIAJĄCY: „Aktywne życie – zdrowe życie”.

Nazwa planowanego projektu (działania)	**Aktywne życie – zdrowe życie**
Lokalizacja projektu/adres	Zespół Szkół Nr 4 w Zebrzydowicach, Zebrzydowice 193, 34-130 Kalwaria Zebrzydowska Dz. Nr 1543/2
Koordynator	Gmina Kalwaria Zebrzydowska
Partnerzy	Zespół Szkół Nr 4 w Zebrzydowicach
Krótki opis projektu	Organizujemy na boisku szkolnym w zajęciach cyklicznych: • mecze towarzyskie – organizator prezes klubu Olimpia

	• zabawy ruchowe dla podopiecznych DPS – prowadzą animatorki (Samorząd uczniowski) • sprawnościowe zawody strażackie – OSP Zebrzydowice.
Uzasadnienie	Boisko szkolne usytuowane jest w atrakcyjnym miejscu. .
Cele projektu	*Umożliwienie rozwoju sprawności fizycznej na odpowiednim poziomie *Integracja społeczności gminy poprzez możliwość korzystania każdej grupy wiekowej z kompleksu sportowo-rekreacyjnego (plac zabaw, fitness, boiska sportowe) *Stworzenie warunków do wspólnego aktywnego spędzania czasu podopiecznych DPS w Zebrzydowicach
Czas realizacji (lata)	2018 - 2020
Orientacyjny koszt	
Źródła finansowania	1. Wkład własny Gmina Kalwaria 2. Dotacje unijne RPO 3. Wkład własny ZS nr 4 w Zebrzydowicach
Wskaźniki produktu	1
Wskaźniki rezultatu	Dzieci i młodzież – 210 osób Osoby dorosłe regularnie spotykają się na zajęciach rekreacyjno – sportowych – 50 osób Podopieczni DPS w Zebrzydowicach regularnie uczestniczą w zabawach ruchowych – 60 osób
Sposób oceny efektów realizacji projektu (działania) w odniesieniu do przyjętych celów programu	Zawody i zabawy ruchowe – lista uczestników Zawody rekreacyjno – sportowe – wg harmonogramu Zajęcia treningowe – wg planu Imprezy plenerowe

Tabela 72 Projekt 36- PODSTAWOWY: „Rozbudowa parkingu dla samochodów osobowych, rozbudowa ciągu pieszego, budowa dwóch miejsc postojowych dla osób niepełnosprawnych, rozbudowa placu manewrowego, rozbudowa sieci kanalizacji deszczowej wraz z budową urządzeń odwadniających”

Nazwa planowanego projektu (działania)	**Rozbudowa parkingu dla samochodów osobowych, rozbudowa ciągu pieszego, budowa dwóch miejsc postojowych dla osób niepełnosprawnych, rozbudowa placu manewrowego, rozbudowa sieci kanalizacji deszczowej wraz z budową urządzeń odwadniających**
Lokalizacja projektu/adres	Zespół Szkół Nr 4 w Zebrzydowicach, Zebrzydowice 193,

	34-130 Kalwaria Zebrzydowska Dz. Nr 1543/2
Koordynator	Gmina Kalwaria Zebrzydowska
Partnerzy	Zespół Szkół Nr 4 w Zebrzydowicach
Krótki opis projektu	Projekt obejmuje rozbudowę ciągu pieszo-jezdnego z przeznaczeniem na plac manewrowy umożliwiający zatrzymywanie się pojazdów oraz ich sprawny wyjazd. Przewiduje również budowę dwóch miejsc postojowych dla osób niepełnosprawnych. Ponadto, ze względu na konieczność zapewniania prawidłowego odwodnienia obiektów, nastąpi rozbudowa sieci kanalizacji deszczowej.
Uzasadnienie	1. Istniejący plac nie posiada właściwej infrastruktury komunikacyjnej, która zapewniłaby sprawną i bezpieczną obsługę pojazdów i pieszych. 2. Istniejący plac o nawierzchni tłuczniowej posiada niedostateczną liczbę miejsc postojowych. Brakuje również miejsca umożliwiającego zatrzymywanie pojazdów obsługujących placówkę. Niemożliwy jest ich sprawny wyjazd, co stanowi zagrożenie w miejscu o nasilonym ruchu pieszych. 3. W związku z ograniczoną ilością miejsc parkingowych rodzice i inni użytkownicy parkują pojazdy w pasie drogi wojewódzkiej nr 953 przebiegającej obok szkoły. Decyzja w sprawie rozbudowy parkingu została podjęta na skutek licznych próśb rodziców i pracowników szkoły. Funkcjonujący przy szkole plac tzw. „parking" nie spełnia norm bezpiecznego poruszania się zarówno pojazdów, jak i pieszych. Żwirowa nawierzchnia jest systematycznie wyrównywana – uzupełniana, mimo to plac jest podmoknięty – tworzą się kałuże. Ponadto niebezpieczeństwo stwarzają wystające stare betonowe krawężniki.
Cele projektu	1. Stworzenie właściwej infrastruktury komunikacyjnej, która zapewniłaby sprawną obsługę pojazdów, sprawną obsługę pieszych oraz sprawny i bezpieczny wyjazd. 2. Zabezpieczenie miejsc parkingowych dla mieszkańców gminy korzystających z już istniejącej infrastruktury szkolnej (placu zabaw, fitness) oraz w związku z planowaną rozbudową obiektów sportowo-rekreacyjnych. 3. Zabezpieczenie miejsc parkingowych dla mieszkańców gminy w ramach spotkań społeczności wiejskiej: wybory samorządowe, spotkania z władzami gminy, spotkania dyrektorów szkół, konferencje, spotkania z rodzicami, szkolne imprezy okolicznościowe (np.: Dzień babci i dziadka).
Czas realizacji (lata)	2018 - 2020
Orientacyjny koszt	447 000,00 zł

Źródła finansowania	1. Wkład własny Gmina Kalwaria Zebrzydowska 3. Dotacje unijne RPO, działanie 11.2
Wskaźniki produktu	1
Wskaźniki rezultatu	Dzieci i młodzież – 200 osób Mieszkańcy Gminy Kalwaria Zebrzydowska i okolic - 500 osób Podopieczni DPS w Zebrzydowicach – 60 osób
Sposób oceny efektów realizacji projektu (działania) w odniesieniu do przyjętych celów programu	Zdrowy festyn - lista zaproszonych gości, listy organizatorów Zapewnienie dostępu do infrastruktury sportowo rekreacyjnej – zdjęcia z monitoringu Bezpieczny dowóz podopiecznych DPS – lista Stworzenie bezpiecznych warunków korzystania – dzieci i młodzież 200 osób, rodzice i dziadkowie – 200 osób.

Tabela 73 Projekt 37- UZUPEŁNIAJĄCY: „Remont i Modernizacja stoisk wystawienniczych, przystosowanie budynku do potrzeb osób niepełnosprawnych jak również do obowiązujących norm i standardów”

Nazwa planowanego projektu (działania)	**Remont i Modernizacja stoisk wystawienniczych, przystosowanie budynku do potrzeb osób niepełnosprawnych jak również do obowiązujących norm i standardów**
Lokalizacja projektu/adres	ul. Jagiellońska, ul. Mickiewicza 2 34-130 Kalwaria Zebrzydowska
Koordynator	Cech Rzemiosł Różnych
Partnerzy	Nie dotyczy
Krótki opis projektu	Unowocześnienie wnętrz pawilonów meblowych- kompleksowy remont dostosowujący do bieżących standardów i trendów rynkowych
Uzasadnienie	Budynki nasze usytuowane są w ścisłym centrum miasta (w strefie zabytkowej) Pawilon nr 1 pochodzi z1939 roku, natomiast pawilon nr 2 oddany został do użytku w 1985r.Z uwagi na upływ czasu uległy one degradacji, a wymagane nakłady remontowe tak aby dorównać standardom obowiązującym na rynku przewyższają możliwości finansowe Cechu. Uważamy, że w/w budynki jak i sektory wystawiennicze powinny stanowić wizytówkę rzemiosła i całego miasta jednakże bez zewnętrznego wsparcia finansowego nie jesteśmy w stanie przeprowadzić tak kosztownych

	inwestycji.
Cele projektu	Przeprowadzenie stosownych remontów
Czas realizacji (lata)	2018-2023
Orientacyjny koszt	1 500 000,00 zł
Źródła finansowania	Wkład własny plus RPO Woj. Małopolskiego Działanie 11.2 Odnowa Obszarów Wiejskich
Wskaźniki produktu	Powierzchnia wystawiennicza w dwóch budynkach około 1500m.
Wskaźniki rezultatu	Dostosowanie stoisk wystawienniczych do potrzeb osób niepełnosprawnych jak również do obowiązujących norm i standardów na rynku.
Sposób oceny efektów realizacji projektu (działania) w odniesieniu do przyjętych celów programu	Osiągnięcie wskaźników

Tabela 74 Projekt 38- UZUPEŁNIAJĄCY: „Działania promocyjne związane z promocją wyrobów rzemieślniczych poprzez udział w targach wyjazdowych”

Nazwa planowanego projektu (działania)	**Działania promocyjne związane z promocją wyrobów rzemieślniczych poprzez udział w targach wyjazdowych**
Lokalizacja projektu/adres	ul. Jagiellońska, ul. Mickiewicza 2 34-130 Kalwaria Zebrzydowska
Koordynator	Cech Rzemiosł Różnych
Partnerzy	Nie dotyczy
Krótki opis projektu	Promocja produktu lokalnego- mebla kalwaryjskiego poprzez udział w zewnętrznych imprezach –targach krajowych. Operacja polega na wykupieniu powierzchni wystawowej dla CRR, który w imieniu zrzeszonych w nim rzemieślników promował będzie ich produkty- meble na targach branżowych

Uzasadnienie	Dla rzemieślników zrzeszonych w CRR udział w targach branżowych pozwala na promocję produktu lokalnego jakim jest mebel kalwaryjski na rynkach w całej Polsce, pozyskanie nowych kontaktów biznesowych a co najważniejsze pozyskanie potencjalnego klienta i zwiększenie sprzedaży.
Cele projektu	Promowanie produktu lokalnego, pozyskanie klienta, zwiększenie sprzedaży.
Czas realizacji (lata)	2018-2023
Orientacyjny koszt	50 000,00 zł
Źródła finansowania	Wkład własny plus RPO Woj. Małopolskiego Działanie 3.3.2
Wskaźniki produktu	500 wystawców
Wskaźniki rezultatu	Pozyskanie potencjalnych klientów
Sposób oceny efektów realizacji projektu (działania) w odniesieniu do przyjętych celów programu	Rachunki końcowe

Tabela 75 Projekt 39- UZUPEŁNIAJĄCY: „Uporządkowanie terenów wokół budynków oraz miejsc parkingowych przy ul. Jagiellońskiej 6, ul. Mickiewicza 2

Nazwa planowanego projektu (działania)	**Uporządkowanie terenów wokół budynków oraz miejsc parkingowych przy ul. Jagiellońskiej 6, ul. Mickiewicza 2**
Lokalizacja projektu/adres	ul. Jagiellońska 6, ul. Mickiewicza 2 34-130 Kalwaria Zebrzydowska
Koordynator	Cech Rzemiosł Różnych
Partnerzy	Nie dotyczy
Krótki opis projektu	Utwardzenie terenu i położenie kostki brukowej, gruntowny remont wjazdu na parking przy ul. Jagiellońskiej 6 połączony z wymianą bramy wjazdowej
Uzasadnienie	Poprawa bezpieczeństwa, poprawienie estetyki

	obszaru
Cele projektu	Przeprowadzenie stosownych remontów
Czas realizacji (lata)	2018-2023
Orientacyjny koszt	900 000,00 zł
Źródła finansowania	Wkład własny plus RPO Woj. Małopolskiego Działanie 11.2 Odnowa Obszarów Wiejskich
Wskaźniki produktu	Obszar wokół dwóch budynków
Wskaźniki rezultatu	Poprawa bezpieczeństwa jak również poprawa estetyki obszaru.
Sposób oceny efektów realizacji projektu (działania) w odniesieniu do przyjętych celów programu	Osiągnięcie wskaźników

Tabela 76 Projekt 40- UZUPEŁNIAJĄCY: „Kompleksowa Termomodernizacja budynków meblowych przy ul. Jagiellońska 6, ul. Mickiewicza 2”

Nazwa planowanego projektu (działania)	**Kompleksowa Termomodernizacja budynków meblowych przy ul. Jagiellońska 6, ul. Mickiewicza 2**
Lokalizacja projektu/adres	ul. Jagiellońska, ul. Mickiewicza 2 34-130 Kalwaria Zebrzydowska
Koordynator	Cech Rzemiosł Różnych
Partnerzy	Nie dotyczy
Krótki opis projektu	Termomodernizacja budynków, odwodnienie i izolacja fundamentów, położenie tynku akrylowego, remont odwodnienia i rynien oraz remont pokrycia dachowego
Uzasadnienie	Budynki nasze usytuowane są w ścisłym centrum miasta (w strefie zabytkowej) Pawilon nr 1 pochodzi z1939 roku, natomiast pawilon nr 2 oddany został do użytku w 1985r.Z uwagi na upływ czasu uległy one degradacji, a wymagane nakłady remontowe tak aby dorównać standardom

	obowiązującym na rynku przewyższają możliwości finansowe Cechu. Uważamy, że w/w budynki powinny stanowić wizytówkę rzemiosła i całego miasta, jednakże bez zewnętrznego wsparcia finansowego nie jesteśmy w stanie przeprowadzić tak kosztownych inwestycji. Budynki służyć mają tutejszym rzemieślnikom i powinny im służyć jeszcze przez wiele lat. Ich obecny wygląd odzwierciedla upływ czasu. Jeżeli, chcemy, aby korzystały z nich przyszłe pokolenia należy ponosić nakłady remontowe, jednakże obecna kondycja finansowa na to nie pozwala.
Cele projektu	Przeprowadzenie stosownych remontów
Czas realizacji (lata)	2018-2023
Orientacyjny koszt	2 900 000,00 zł
Źródła finansowania	Wkład własny plus RPO Woj. Małopolskiego Działanie 11.2 Odnowa Obszarów Wiejskich
Wskaźniki produktu	Dwa budynki
Wskaźniki rezultatu	Poprawa jakości, poprawa bezpieczeństwa, dostosowanie budynków do obowiązujących norm panujących na rynku
Sposób oceny efektów realizacji projektu (działania) w odniesieniu do przyjętych celów programu	Osiągnięcie wskaźników

Tabela 77 Projekt 41- UZUPEŁNIAJĄCY: „Modernizacja boisk szkolnych w Zespole Szkół im. Komisji Edukacji Narodowej w Kalwarii Zebrzydowskiej”

Nazwa planowanego projektu (działania)	**Modernizacja boisk szkolnych w Zespole Szkół im. Komisji Edukacji Narodowej w Kalwarii Zebrzydowskiej**
Lokalizacja projektu/adres	Zespół Szkół im. Komisji Edukacji Narodowej al. Jana Pawła II 34-130 Kalwaria Zebrzydowska
Koordynator	Starostwo Powiatowe w Wadowicach
Partnerzy	

Krótki opis projektu	W ramach projektu wykonana będzie zmiana nawierzchni i podbudowy boiska, odwodnienie, wykonanie instalacji elektrycznej oświetleniowej, chodnika wraz ze schodami i piłkochwytów wraz z montażem sprzętu sportowego zamontowanego na stałe oraz rozbiórce istniejącego zbiornika żelbetowego i wzmocnieniu istniejącej skarpy.
Uzasadnienie	Zespół Szkół im. KEN w Kalwarii to szkoła o 120 letniej tradycji kształcenia zawodowego posiadająca naturalny i wyjątkowy w skali kraju klaster w zakresie meblarstwa i stolarstwa. Szkoła nie posiada infrastruktury sportowej, która mogłaby służyć zarówno uczniom szkoły jak i lokalnej społeczności.
Cele projektu	Celem projektu jest poprawienie nawyków zdrowego trybu życia i spędzania wolnego czasu w grupie rówieśników. Umiejętności zdobyte na boiskach poprzez poprawienie koordynacji planowania oraz kondycji przełoży się na spokój społeczny zminimalizuje agresję oraz będzie przeciwdziałać wykluczeniu społecznemu. Boiska będą ogólnodostępne dla mieszkańców gminy Kalwaria Zebrzydowska, dzięki temu będą z niego mogły korzystać osoby z różnych przedziałów wiekowych, młodzież szkolna oraz mieszkańcy powiatu wadowickiego.
Czas realizacji (lata)	2018 –2019
Orientacyjny koszt	710 000,00 zł
Źródła finansowania	75 % - Regionalny Program Operacyjny Województwa Małopolskiego, 25% - Wnioskodawca
Wskaźniki produktu	
Wskaźniki rezultatu	Liczba przebudowanych/przekształconych obiektów zlokalizowanych na rewitalizowanych obszarach - 1
Sposób oceny efektów realizacji projektu (działania) w odniesieniu do przyjętych celów programu	Ilość mieszkańców gminy Kalwaria Zebrzydowska oraz powiatu wadowickiego korzystająca z odnowionej infrastruktury sportowej w postaci boisk wielofunkcyjnych.

Tabela 78 Projekt 42- UZUPEŁNIAJĄCY: „Rewitalizacja zabytkowych budynków mieszkalnych w sąsiedztwie Klasztoru OO. Bernardynów w Kalwarii Zebrzydowskiej wpisanych do rejestru zabytków A-739 zlokalizowanych przy ul. Bernardyńskiej 38,40 i 44”

Nazwa planowanego projektu (działania)	**Rewitalizacja zabytkowych budynków mieszkalnych w sąsiedztwie Klasztoru OO. Bernardynów w Kalwarii Zebrzydowskiej wpisanych do rejestru zabytków A-739 zlokalizowanych przy ul. Bernardyńskiej 38,40 i 44**
Lokalizacja projektu/adres	Kalwaria Zebrzydowska- ul. Bernardyńskiej 38,40 i 44
Koordynator	Klasztor OO. Bernardynów w Kalwarii Zebrzydowskiej
Partnerzy	Bez partnerów
Krótki opis projektu	W ramach projektu wykonana będzie kompleksowa rewaloryzacja budynków mieszkalnych jak wyżej na cele muzealne, wystawiennicze zabytków sztuki sakralnej i innej, spotkania z artystami, warsztaty filmowe, malarskie
Uzasadnienie	Budynki w Kalwarii Zebrzydowskiej przy ul. Bernardyńskiej 38, 40 i 44 w roku 1952 zostały przejęte od Klasztoru OO. Bernardynów przez Państwo Polskie. Jako dobra martwej ręki były administrowane przez Gminę Kalwaria Zebrzydowska. W budynkach tych urządzono mieszkania komunalne dla ubogiej ludności. Na mocy ugody zawartej w dn. 21.01.1992 r. pomiędzy Komisją Majątkową a Klasztorem budynki te wróciły prawnie do Klasztoru, ale Gmina nie przekazała fizycznie budynków Klasztorowi. W dalszym ciągu po 1992 r. w budynkach mieszkali lokatorzy, od których Gmina pobierała czynsz. Taka sytuacja trwała do 211 r, W latach 1952-2011- nie wykonano żadnego remontu zabezpieczającego stan techniczny budynku. W roku 2011 Powiatowy Inspektorat Nadzoru Budowlanego w Wadowicach wyłączył z użytkowania budynki z powodu zaistnienia w nich stanu technicznego zagrażającemu statyce budynków, a w konsekwencji zdrowiu i życiu osób w nich mieszkających. Mieszkańcy budynków przy ul. Bernardyńskiej 38, 40 i 44 zostali przeniesieni do innych budynków. Klasztor zabezpieczył tymczasowo zdewastowane budynki, aby nie doszło do katastrofy budowlanej, wymagają one

	jednak bezwarunkowo remontu kapitalnego dla uruchomienia ich użytkowania
Cele projektu	Przywrócenie użytkowania zabytkowych budynków przy ul. Bernardyńskiej 38, 40,44 przy Klasztorze OO. Bernardynów poprzez stworzenie miejsc wystawienniczych dla zabytków sakralnych, spotkań z artystami, warsztatów malarskich i filmowych
Czas realizacji (lata)	2018-2020
Orientacyjny koszt	5 000 000,00 zł
Źródła finansowania	75% RPO Małopolskie, 25% wnioskodawca
Wskaźniki produktu	Orientacyjna pow. Użytkowa lokali wystawienniczych i konferencyjnych w budynkach 0o. 730 m2
Wskaźniki rezultatu	Przewidywana ilość osób odwiedzających 1 mln
Sposób oceny efektów realizacji projektu (działania) w odniesieniu do przyjętych celów programu	

Tabela 79 Projekt 43- UZUPEŁNIAJĄCY: „Aktywizacja zawodowa osób niepełnosprawnych zamieszkałych na obszarze rewitalizowanym, zagrożonych wykluczeniem społecznym poprzez utworzenie inkubatora kuchennego przeznaczonego do produkcji serów”

Nazwa planowanego projektu (działania)	**Aktywizacja zawodowa osób niepełnosprawnych zamieszkałych na obszarze rewitalizowanym, zagrożonych wykluczeniem społecznym poprzez utworzenie inkubatora kuchennego przeznaczonego do produkcji serów**
Lokalizacja projektu/adres	Konwent Bonifratrów pw. Św. Floriana Zebrzydowice 1 34-130 Kalwaria Zebrzydowska
Koordynator	Konwent Bonifratrów pw. Św. Floriana Zebrzydowice 1 34-130 Kalwaria Zebrzydowska
Partnerzy	Dom Pomocy Społecznej Zakonu Bonifratrów w Zebrzydowicach Warsztat Terapii Zajęciowej przy Domu Pomocy Społecznej Zakonu Bonifratrów w Zebrzydowicach Lokalna Grupa Działania „Gościniec 4 Żywiołów” z

	siedzibą w Lanckoronie Lokalni producenci mleka Spółka **Boni Fratres Calvariensis** w Zebrzydowicach
Krótki opis projektu	Projekt zakłada utworzenie na terenie Konwentu Bonifratrów w Zebrzydowicach inkubatora kuchennego, przeznaczonego do produkcji serów. Przy Konwencie Bonifratrów funkcjonuje spółka, która prowadzi działalność rolniczą, w tym produkcję mleka. Ideą powstania inkubatora jest stworzenie lokalnym producentom możliwości poznania zasad produkcji serów w odpowiednio wyposażonych i przygotowanych do tego celu pomieszczeniach, zgodnie z obowiązującymi przepisami. W nowopowstałym inkubatorze planowana jest również aktywizacja zawodowa osób niepełnosprawnych. Podopieczni konwentu – uczestnicy warsztatu terapii zajęciowej i domu pomocy społecznej będą rozwijać swoje umiejętności zawodowe związane z poznaniem technologii produkcji serów. Na bazie pozyskanych umiejętności planuje się również utworzenie spółdzielni socjalnej dla tych osób.
Uzasadnienie	Okoliczni producenci mleka oraz osoby niepełnosprawne będą mieli możliwość poznać zasady przetwórstwa mleka na sery, bez zaangażowania własnych środków na inwestycje. Powstanie inkubatora na terenie konwentu Bonifratrów w Zebrzydowicach stworzy też warunki do aktywizacji zawodowej osób niepełnosprawnych – podopiecznych Warsztatu Terapii Zajęciowej i Domu Pomocy Społecznej konwentu Bonifratrów. Konwent planuję utworzyć spółdzielnię socjalną, której pracownicy (osoby zagrożone wykluczeniem społecznym) będą na bazie inkubatora prowadzić działalność w zakresie produkcji serów.
Cele projektu	Stworzenie okolicznym producentom mleka możliwości rozwoju w kierunku produkcji serów. Aktywizacja zawodowa osób niepełnosprawnych Przeciwdziałanie wykluczeniu społecznemu osób niepełnosprawnych

Czas realizacji (lata)	Realizacja inwestycji 2017-2018 rok
Orientacyjny koszt	800 000,00 zł
Źródła finansowania	Fundusze zewnętrzne Środki własne
Wskaźniki produktu	Powstanie 1 inkubatora przeznaczonego do produkcji serów
Wskaźniki rezultatu	60 osób niepełnosprawnych rocznie zapozna się z procesem szkolenia w zakresie produkcji serów
Sposób oceny efektów realizacji projektu (działania) w odniesieniu do przyjętych celów programu	Powstanie spółdzielni socjalnej prowadzącej działalność gastronomiczną m.in. związaną z przetwórstwem mleka

Tabela 80 Projekt 44- UZUPEŁNIAJĄCY: „Umożliwienie społeczności zamieszkałej na obszarze rewitalizowanym, w tym osobom zagrożonym wykluczeniem społecznym warunków do wzajemnej integracji poprzez realizację projektu termomodernizacji i przebudowy zabytkowego spichlerza Konwentu Bonifratrów w Zebrzydowicach na dom promocji produktu regionalnego o charakterze muzealno – edukacyjno – wystawienniczym wraz z dobudową zaplecza gastronomicznego”

Nazwa planowanego projektu (działania)	**Umożliwienie społeczności zamieszkałej na obszarze rewitalizowanym, w tym osobom zagrożonym wykluczeniem społecznym warunków do wzajemnej integracji poprzez realizację projektu termomodernizacji i przebudowy zabytkowego spichlerza Konwentu Bonifratrów w Zebrzydowicach na dom promocji produktu regionalnego o charakterze muzealno – edukacyjno – wystawienniczym wraz z dobudową zaplecza gastronomicznego**
Lokalizacja projektu/adres	Konwent Bonifratrów pw. Św. Floriana Zebrzydowice 1 34-130 Kalwaria Zebrzydowska
Koordynator	Konwent Bonifratrów pw. Św. Floriana Zebrzydowice 1 34-130 Kalwaria Zebrzydowska

Partnerzy	Dom Pomocy Społecznej Zakonu Bonifratrów w Zebrzydowicach Warsztat Terapii Zajęciowej przy Domu Pomocy Społecznej Zakonu Bonifratrów w Zebrzydowicach Lokalna Grupa Działania „Gościniec 4 Żywiołów" z siedzibą w Lanckoronie Spółka Boni Fratres Calvariensis w Zebrzydowicach
Krótki opis projektu	Planowane przedsięwzięcie dotyczy adaptacji starego spichlerza na dom promocji produktu regionalnego o charakterze muzealno-wystawienniczo- edukacyjnym. W starym Spichlerzu powstanie m.in. restauracja serwująca wyłącznie lokalne specjały z możliwością degustacji warzonego na miejscu piwa i syropów ziołowych, sklepik oferujący lokalne produkty spożywcze – sery, mleko, wędliny, oleje oraz rękodzieła twórców sztuki ludowej. Ofertę kulturalną spichlerza stanowić będzie muzeum historii Mikołaja Zebrzydowskiego, które w ramach swojej ekspozycji będzie przybliżało odwiedzającym postać charyzmatycznego św. Jana Bożego – założyciela zakonu Bonifratrów. W ramach ekspozycji prezentowana będzie również działalność zakonu Bonifratrów na przestrzeni dziejów. Na szczególne podkreślenie zasługuje prezentacja zasobów archiwalnych poddanych pracom konserwatorskim – zasoby te charakteryzują się unikalną zawartością historyczną i kulturową – obejmującą historię medycyny, chirurgii, farmacji, życia gospodarczego, historii regionu i historii Zakonu Bonifratrów. W ramach Spichlerza realizowana będzie również funkcja edukacyjna – zapewni ją bogaty program szkoleniowy i dostosowana sala multimedialna z częścią warsztatową. Prowadzone będą zajęcia z zakresu prezentowanych przez Spichlerz tradycji. Oferta edukacyjna zostanie skierowana w sposób szczególny do dzieci i młodzieży, ale także osób starszych oraz do osób zagrożonych wykluczeniem społecznym, w tym osób niepełnosprawnych. Projekt obejmuje: 1.Roboty budowlane związane z adaptacją zabytkowego Spichlerza na dom promocji produktu regionalnego o charakterze muzealnym

	2.Wyposażenie zabytkowego budynku starego Spichlerza 3.Zagospodarowanie terenu zabytkowego Spichlerza
Uzasadnienie	Projekt odpowiada na potrzeby oraz problemy zidentyfikowane przez Konwent Bonifratrów p.w. św. Floriana w Zebrzydowicach. Ideą i genezą planowanego Przedsięwzięcia jest nadanie zabytkowemu Spichlerzowi w Zebrzydowicach nowej funkcji czerpiącej z jego historycznego dziedzictwa. Pierwotna funkcja Spichlerza – przechowywanie dóbr materialnych gromadzonych na czas wojny i nieurodzaju poddana zostanie ewolucji na miarę współczesnych czasów, co pozwoli by zabytek służył ludziom jako skarbnica dóbr kulturalnych, ludowych i historycznych, a także miejsce spotkań i wymiany doświadczeń, także dla osób zagrożonych wykluczeniem społecznych, w tym osób Niepełnosprawnych. Konwent od lat prowadzi Dom Pomocy Społecznej, a także Warsztaty Terapii Zajęciowej, w ramach których niepełnosprawni uczestniczą w licznych działaniach usprawniających podnoszących kompetencje z zakresu umiejętności zawodowych, manualnych, rękodzielniczych, kulinarnych, artystycznych i społecznych, czy zajęciach artystycznych. Nowe funkcje Spichlerza pozwolą korzystać z dziedzictwa regionu także tej najbardziej potrzebującej grupie społecznej. Wnioskodawca przeprowadził analizę ex-ante w celu oszacowania zapotrzebowania na planowane rezultaty Projektu w kontekście sytuacji problemowej – społecznej, ekonomicznej i gospodarczej. W tej analizie w sposób szczególny wzięto pod uwagę kontekst historyczny miejsca, wartość dziedzictwa kulturowego i umiejscowienie projektu w ramach strategii rozwoju regionu. W toku analizy w sposób szczególny wzięte pod uwagę zostały doświadczenia własne Wnioskodawcy wynikające z ponad 400 lat działalności w Zebrzydowicach, lokalne strategie rozwoju, w tym „Plan Odnowy Zebrzydowic na lata 2013-2020”, analizy ruchu turystycznego w woj. małopolskim, Strategia Rozwoju Gminy Kalwaria

	Zebrzydowska na lata 2015-2020. Ponadto przeprowadzono Analizę SWOT Projektu w celu jego optymalizacji. Pomysł renowacji starego Spichlerza zrodził się z potrzeby ukazania bogatej tradycji Konwentu Bonifratrów w Zebrzydowicach, postaci Mikołaja Zebrzydowskiego, a także dziedzictwa historycznego i kulturowego regionu. Konwent Bonifratrów z racji prowadzonej działalności związanej z opieką i aktywizacją osób niepełnosprawnych oraz działaniami integrującymi społeczność lokalną od lat dostrzega potrzebę stworzenia miejsca, w którym prowadzona będzie działalność integrująca środowiska lokalne, m.. in. przez umożliwienie zaprezentowania umiejętności i aktywności własnej osób niepełnosprawnych poprzez wystawy prac plastycznych, rękodzieła czy występy teatralne i muzyczne.
Cele projektu	Budowa kapitału społecznego oraz zwiększanie poziomu i jakości życia ludzi – mieszkańców regionu, turystów, osób zagrożonych wykluczeniem społecznym, w tym głównie osób niepełnosprawnych. Integracja środowiska osób niepełnosprawnych ze społecznością lokalną Stworzenie warunków do prezentacji dziedzictwa kulturowego i historycznego regionu Promocja produktów lokalnych
Czas realizacji (lata)	2018-2020
Orientacyjny koszt	4 300 000,00 zł
Źródła finansowania	Fundusze zewnętrzne Środki własne
Wskaźniki produktu	Powstanie jednego centrum produktu lokalnego o charakterze muzealno – wystawienniczo – edukacyjnym dostosowanego do potrzeb osób

	niepełnosprawnych
Wskaźniki rezultatu	Wzrost oczekiwanej liczby odwiedzin w objętych wsparciem miejscach należących do dziedzictwa kulturowego i naturalnego oraz stanowiących atrakcje turystyczne. Planowana liczba odwiedzin – 6000 osób rocznie Wzrost zatrudnienia w nowym obiekcie – 2 osoby
Sposób oceny efektów realizacji projektu (działania) w odniesieniu do przyjętych celów programu	

Tabela 81 Projekt 45- UZUPEŁNIAJĄCY: „Poprawa warunków życia dla osób przewlekle psychicznie chorych poprze realizację projektu rozbudowa, przebudowa, nadbudowa i remont wraz ze zmianą sposobu użytkowania pomieszczeń z przeznaczeniem na dom pomocy społecznej wraz z kuchnią, pralnią, kotłownią i zagospodarowaniem terenu w obiektach Konwentu Bonifratrów w Zebrzydowicach”

Nazwa planowanego projektu (działania)	**Poprawa warunków życia dla osób przewlekle psychicznie chorych poprze realizację projektu rozbudowa, przebudowa, nadbudowa i remont wraz ze zmianą sposobu użytkowania pomieszczeń z przeznaczeniem na dom pomocy społecznej wraz z kuchnią, pralnią, kotłownią i zagospodarowaniem terenu w obiektach Konwentu Bonifratrów w Zebrzydowicach.**
Lokalizacja projektu/adres	Konwent Bonifratrów pw. Św. Floriana Zebrzydowice 1 34-130 Kalwaria Zebrzydowska
Koordynator	Konwent Bonifratrów pw. Św. Floriana Zebrzydowice 1 34-130 Kalwaria Zebrzydowska
Partnerzy	Miejskie i Gminne ośrodki pomocy społecznej
Krótki opis projektu	W ramach strategii rozwoju Konwentu Bonifratrów w Zebrzydowicach powstał projekt zakładający reorganizację istniejącej placówki na miejsce jak najbardziej zbliżone do warunków życia rodzinnego. Planuje się dostosowanie budynków do stworzenia kilku, maksymalnie kilkunastoosobowych grup mieszkalnych. Każda z grup będzie posiadała pokoje mieszkalne z osobnymi łazienkami, jadalnię

	i pokój dziennego pobytu. Na każdej kondygnacji przewidziano po dwie grupy mieszkalne, które mają mieć do wspólnej dyspozycji pokój kąpielowy, pomieszczenia gospodarcze i poręczną pralnie i suszarnię. Koncepcja uwzględnia także pomieszczenie do terapii zajęciowej i gabinet pielęgniarski. Przewidziano również pomieszczenia rekreacyjne dla mieszkańców, pokoje spotkań dla osób odwiedzających mieszkańców, kawiarnię, dodatkowe pomieszczenie do terapii zajęciowej, kompleks pomieszczeń do prowadzenia rehabilitacji z zakresu kinezyterapii, fizykoterapii, hydroterapii, salki gimnastycznej, nową kuchnię i kotłownię, pralnię oraz pomieszczenia biurowe DPS. Inwestycja zostanie zrealizowana o oparciu o projekt budowlany rozbudowy DPS, obejmującego generalny remont istniejącego budynku DPS oraz adaptację, przebudowę i nadbudowę budynków usytułowanych na terenie konwentu.
Uzasadnienie	Obecnie funkcjonujący jedyny w gminie Dom Pomocy Społecznej Zakonu Bonifratrów w Zebrzydowicach wymaga ciągłej modernizacji i bieżących remontów. Dotychczasowe działania w tym zakresie polegają na doraźnych pracach konserwacyjnych i naprawczych w ramach niskiego budżetu na bieżącą działalność. Zakon nie dysponuje funduszami na konieczne inwestycje. W celu zapewnienia osobom chorującym psychicznie optymalnych warunków do życia należy przygotować odpowiednie warunki lokalowe, przewyższające obowiązujące w domach pomocy społecznej standardy. Dlatego konieczna jest modernizacja i rozbudowa istniejącego zaplecza mieszkalnego DPS w Zebrzydowicach.
Cele projektu	Decyzja o rozpoczęciu prac zmierzających do opracowania rozbudowy istniejącego DPS spowodowana została przede wszystkim dążeniem do zapewnienia mieszkańcom dostępu do usług społecznych jak i stworzenia najlepszych warunków funkcjonowania w instytucji jaką jest dom pomocy społecznej. Idea projektu powstała w oparciu o doświadczenia placówek świadczących opiekę całodobową dla osób przewlekle psychicznie chorych w warunkach jak najbardziej zbliżonych do modelu życia w rodzinie czy w małej wspólnocie, po odwiedzeniu kilku miejsc

	zapewniających takie właśnie standardy, głównie w niemieckich i austriackich ośrodkach bonifraterskich dla osób niepełnosprawnych. W czasie tych wizyt i w oparciu o własne doświadczenia zawodowe podjęto innowacyjne rozwiązanie - model rodzinny, który daje największą szansę na stworzenie optymalnego komfortu życia mieszkańców DPSu. Projekt nawiązuje do najważniejszych problemów: 1/ brak infrastruktury lokalowej przeznaczonej do rozwoju usług społecznych dla nowych mieszkańców; 2/ brak środków finansowych na realizację dużych inwestycji przy DPS w Zebrzydowicach /dofinansowanie z projektu pozwoli na realizacje dużego - kompleksowego zakresu działań. Bez dotacji Konwent nie byłby w stanie z własnych środków zrealizować zamierzone działania/; 3/ brak możliwości rozwoju DPS i przyjęć nowych mieszkańców; 4/ brak infrastruktury zagospodarowania otoczenia dostosowanego dla osób niepełnosprawnych, jako nieoderwanej części etapu, który wesprze i zadowoli mieszkańców DPSu. Ułatwi i poprawi ich życie w tym domu/. 5/ Konieczność kompleksowej modernizacji zaplecza technicznego – pralni, kuchni, kotłowni, oczyszczalni ścieków Nasz projekt odnosi się do wyżej zidentyfikowanych potrzeb grup docelowych. Realizacja projektu pozwoli na zaspokojenie zidentyfikowanych potrzeb a tym samym rozwiązanie problemów i przezwyciężenie barier społecznych. Projekt znacząco oddziałuje na gminę a realizacja projektu przyczyni się do umocnienia wizerunku jako miejsca, w którym osoba niepełnosprawna jest wysoko ceniona, a prowadzona polityka rozwoju zakłada jego ochronę i pomoc w dalszej godnej egzystencji.
Czas realizacji (lata)	2018-2020
Orientacyjny koszt	8 000 000,00 zł

Źródła finansowania	Fundusze zewnętrzne Środki własne
Wskaźniki produktu	Zwiększenie powierzchni użytkowej istniejącego Domu Pomocy Społecznej o 789 M^2 Powstanie nowej kuchni na potrzeby DPS -1 Powstanie nowej pralni na potrzeby DPS -1 Zagospodarowanie terenu wokół budynku DPS -1 Powstanie nowych 20 miejsc w DPS
Wskaźniki rezultatu	Poprawa warunków życia dla mieszkańców DPS Przyjęcia 20 nowych mieszkańców DPS
Sposób oceny efektów realizacji projektu (działania) w odniesieniu do przyjętych celów programu	

Tabela 82 Projekt 46- UZUPEŁNIAJĄCY: „Poprawa warunków prowadzenia rehabilitacji zawodowej i społecznej dla osób niepełnosprawnych ze środowiska lokalnego poprzez wykonanie generalnego remontu, przebudowy i termomodernizacji budynku Warsztatu Terapii Zajęciowej na terenie konwentu Bonifratrów w Zebrzydowicach”

Nazwa planowanego projektu (działania)	**Poprawa warunków prowadzenia rehabilitacji zawodowej i społecznej dla osób niepełnosprawnych ze środowiska lokalnego poprzez wykonanie generalnego remontu, przebudowy i termomodernizacji budynku Warsztatu Terapii Zajęciowej na terenie konwentu Bonifratrów w Zebrzydowicach.**
Lokalizacja projektu/adres	Konwent Bonifratrów pw. Św. Floriana Zebrzydowice 1 34-130 Kalwaria Zebrzydowska
Koordynator	Konwent Bonifratrów pw. Św. Floriana Zebrzydowice 1 34-130 Kalwaria Zebrzydowska
Partnerzy	
Krótki opis projektu	Na terenie konwentu od 1993 roku funkcjonuje Warsztat Terapii Zajęciowej. Z jego codziennych zajęć korzysta 35 osób niepełnosprawnych z terenu powiatu wadowickiego. Działalność WTZ obejmuje kompleksową rehabilitację zawodową, społeczną i leczniczą, której celem jest przygotowanie uczestników zajęć do jak najbardziej samodzielnego funkcjonowania w społeczeństwie i podjęcia pracy zawodowej. Powstające na codziennych zajęciach

	prace uczestników z zakresu krawiectwa, tkactwa, stolarstwa, plastyki i ceramiki otrzymują liczne nagrody i wyróżnienia na wielu wystawach, konkursach i przeglądach twórczości. Funkcjonująca na terenie WTZ galeria twórczości uczestników przyciąga w to miejsce społeczność lokalną, dzieci i młodzież z pobliskich szkół jak również turystów krajowych i zagranicznych. Przyczynia się to w naturalny sposób do integracji ze środowiskiem i dostępności tego miejsca dla osób z zewnątrz. Obiekt ten ma swoja siedzibę w dawnych budynkach gospodarczych Konwentu i na dzień dzisiejszy wymaga pilnych prac remontowych.
Uzasadnienie	Projekt wynika z pilnej potrzeby termomodernizacji i remontu budynków oraz zagospodarowania otoczenia Warsztatu Terapii Zajęciowej przy Domu Pomocy Społecznej Zakonu Bonifratrów w Zebrzydowicach w celu poprawy warunków lokalowych i przystosowanie go do wymogów dla osób niepełnosprawnych. Na terenie gminy funkcjonuje obecnie jeden ośrodek świadczący kompleksową rehabilitację zawodową, społecznej leczniczą dla osób niepełnosprawnych posiadających w orzeczeniu o niepełnosprawności wskazanie do terapii zajęciowej. Placówka powstała ponad 23 lata temu w dawnych budynkach gospodarczych. Ich obecny stan wymaga kompleksowej termomodernizacji i remontu. Projekt nawiązuje do najważniejszych problemów: 1/ zły stan techniczny pomieszczeń 2/ konieczność likwidacji barier architektonicznych 3/ brak ocieplenia budynku 4/ konieczność poprawy warunków lokalowych adekwatnie do prowadzonej działalności 5/ brak środków finansowych na realizację inwestycji 4/ brak infrastruktury zagospodarowania otoczenia dostosowanego dla osób niepełnosprawnych
Cele projektu	Poprawa warunków lokalowych do prowadzenia kompleksowej rehabilitacji zawodowej i społecznej dla osób niepełnosprawnych Dostosowanie budynku do potrzeb osób niepełnosprawnych Termomodernizacja budynku Zagospodarowanie otoczenia

Czas realizacji (lata)	2018-2020
Orientacyjny koszt	1 500 000,00 zł
Źródła finansowania	Fundusze zewnętrzne Środki własne
Wskaźniki produktu	Liczba zmodernizowanych obiektów – 1 Liczba budynków dostosowanych do potrzeb osób niepełnosprawnych – 1 Otoczenie wokół budynku - 1
Wskaźniki rezultatu	Liczba osób niepełnosprawnych korzystających codziennie z obiektu - 35
Sposób oceny efektów realizacji projektu (działania) w odniesieniu do przyjętych celów programu	

Tabela 83 Projekt 47- UZUPEŁNIAJĄCY: „Poprawa warunków życia osób zagrożonych wykluczeniem społecznym w środowisku poprzez utworzenie mieszkań chronionych”

Nazwa planowanego projektu (działania)	**Poprawa warunków życia osób zagrożonych wykluczeniem społecznym w środowisku poprzez utworzenie mieszkań chronionych**
Lokalizacja projektu/adres	Konwent Bonifratrów pw. Św. Floriana Zebrzydowice 1 34-130 Kalwaria Zebrzydowska
Koordynator	Konwent Bonifratrów pw. Św. Floriana Zebrzydowice 1 34-130 Kalwaria Zebrzydowska
Partnerzy	Ośrodki Pomocy Społecznej Ośrodki dla osób niepełnosprawnych
Krótki opis projektu	Projekt zakłada utworzenie mieszkań chronionych dla osób, które ze względu na trudną sytuację życiową, wiek, niepełnosprawność lub chorobę potrzebują wsparcia w funkcjonowaniu w codziennym życiu. Jest to alternatywa dla umieszczenia takich osób w placówce całodobowej. Konwent Bonifratrów planuje utworzenie mieszkań chronionych w budynku usytułowanym w centrum Kalwarii Zebrzydowskiej. Jego lokalizacja stwarza optymalne warunki do integracji osób w nim zamieszkujących ze środowiskiem lokalnym.

	Osoby będą otrzymywały niezbędne wsparcie poprzez odpowiednio wykwalifikowany personel,
Uzasadnienie	Obecnie w Gminie brak jest tego typu form wsparcia. Coraz większa liczba osób zagrożonych wykluczeniem społecznym szuka pomocy w kierunku zapewnienia im odpowiedniego wsparcia w funkcjonowaniu codziennym pod okiem wykwalifikowanych specjalistów. Takie możliwości stwarzają mieszkania chronione
Cele projektu	Wsparcie osób zagrożonych wykluczeniem społecznym w funkcjonowaniu w życiu codziennym Przeciwdziałanie skutkom choroby, niepełnosprawności oraz trudnym sytuacjom życiowym
Czas realizacji (lata)	2018-2020
Orientacyjny koszt	5 500 00,00 zł
Źródła finansowania	Fundusz zewnętrzne Środki własne
Wskaźniki produktu	Liczba budynków przeznaczonych na mieszkania chronione – 1 Ilość miejsc dla osób potrzebujących wsparcia w obiekcie – 26 Ilość miejsc dla osób wspomagających - 6
Wskaźniki rezultatu	Liczba osób rocznie którym zostanie udzielone wsparcie - 32
Sposób oceny efektów realizacji projektu (działania) w odniesieniu do przyjętych celów programu	

Tabela 84 Projekt 48- UZUPEŁNIAJĄCY: „Remont i przebudowa zabytkowego Dworu na ośrodek szkoleniowy połączony z funkcją centrum wolontariatu”

Nazwa planowanego projektu (działania)	**Remont i przebudowa zabytkowego Dworu na ośrodek szkoleniowy połączony z funkcją centrum wolontariatu**
Lokalizacja projektu/adres	Konwent Bonifratrów pw. Św. Floriana Zebrzydowice 1 34-130 Kalwaria Zebrzydowska

Koordynator	Konwent Bonifratrów pw. Św. Floriana Zebrzydowice 1 34-130 Kalwaria Zebrzydowska
Partnerzy	
Krótki opis projektu i jego uzasadnienie	Projekt zakłada utworzenie ośrodka szkoleniowego z miejscami noclegowymi w zabytkowym budynku Dworu – dawnej siedziby Mikołaja Zebrzydowskiego – fundatora Konwentu Bonifratrów. Główną funkcją nowopowstałego obiektu będzie prowadzenie działalności w zakresie promocji wolontariatu. W obiekcie będą prowadzone szkolenia z tego zakresu. Osoby zainteresowane działalnością wolontariacką będą miały okazję zapoznać się również z jej praktyczną stroną poprzez aktywne włącznie się w działalność statutową konwentu – pomoc dla osób niepełnosprawnych oraz działalność rolniczą. Konwent Bonifratrów w Zebrzydowicach ma już wieloletnie doświadczenie we współpracy z wolontariuszami. Był organizatorem szkoleń w tym zakresie oraz prowadzi ciągłą współpracę w osobami zgłaszającymi chęć niesienia bezinteresownej pomocy niepełnosprawnym mieszkańcom Domu Pomocy Społecznej i Warsztatu Terapii Zajęciowej. Do nowopowstałego obiektu będą zapraszane osoby z różnych regionów Polski oraz zagranicy. Oprócz działań w zakresie promocji wolontariatu w nowopowstałym ośrodku będą odbywały się szkolenia o różnorodnej tematyce, głównie związanej z prowadzona przez zakon działalności społeczną.
Cele projektu	Stworzenie warunków do promocji idei wolontariatu i działalności społecznej Zakonu Bonifratrów
Czas realizacji (lata)	2018-2022
Orientacyjny koszt	4 300 000,00 zł
Źródła finansowania	Fundusze zewnętrzne Środki własne
Wskaźniki produktu	Liczba nowopowstałych obiektów – 1
Wskaźniki rezultatu	Liczba osób korzystających rocznie z obiektu – 1 000
Sposób oceny efektów realizacji projektu (działania) w odniesieniu do przyjętych celów programu	

Tabela 85 Projekt 49- UZUPEŁNIAJĄCY: „Zagospodarowanie na terenie Konwentu Bonifratrów w Zebrzydowicach obszaru przeznaczonego na odpoczynek i rekreację dla okolicznych mieszkańców i turystów”

Nazwa planowanego projektu (działania)	**Zagospodarowanie na terenie Konwentu Bonifratrów w Zebrzydowicach obszaru przeznaczonego na odpoczynek i rekreację dla okolicznych mieszkańców i turystów**
Lokalizacja projektu/adres	Konwent Bonifratrów pw. Św. Floriana Zebrzydowice 1 34-130 Kalwaria Zebrzydowska
Koordynator	Konwent Bonifratrów pw. Św. Floriana Zebrzydowice 1 34-130 Kalwaria Zebrzydowska
Partnerzy	
Krótki opis projektu i uzasadnienie	Projekt zakłada utworzenie obszaru przeznaczonego do wypoczynku i rekreacji społeczności lokalnej poprzez: • Zagospodarowanie drogi wewnętrznej na terenie Konwentu Bonifratrów w Zebrzydowicach – utworzenie ciągu komunikacyjnego dla społeczności lokalnej, wykonanie oświetlenia ulicznego, odnowienie elewacji budynków, utworzenie placu parkingowego. • Utworzenie miejsca spotkań w celu nawiązywania kontaktów społecznych. Integracja osób niepełnosprawnych – mieszkańców DPS ze społecznością lokalną. • Odtworzenie ulicy zwanej dawniej dawnej „Aleją Życzliwości” i udostępnienie jej okolicznym mieszkańcom, turystom. Organizowanie plenerowych imprez kulturalno- rekreacyjnych dla społeczności lokalnej • Utworzenie obszarów edukacyjno – rekreacyjno – terapeutycznych typu ogród biblijny, ziołowy, ekologiczny, ścieżki sensoryczne, park niespodzianek (np. wiejska zagroda ze zwierzętami hodowlanymi i gospodarczymi) itp. na terenie Konwentu Bonifratrów w Zebrzydowicach, Udostępnienie miejsc dla turystów i społeczności lokalnej. Utworzenie miejsca sprzyjającego kontemplacji, rekreacji, integracji, spotkań i wypoczynku. • Iluminacja kompleksu budynków Konwentu Bonifratrów w Zebrzydowicach wraz z otoczeniem. Stworzenie nocnego wizerunku zabytku sakralnego, ukazującego jego wyjątkowe walory architektoniczne i historyczne. • Rekultywacja stawów na terenie gospodarstwa

	rolno-hodowlanego Konwentu Bonifratrów w Zebrzydowicach. Stworzenie okolicznym mieszkańcom i turystom miejsca rekreacyjno-wypoczynkowego, z możliwością rozwijania pasji wędkarskich. Utworzenie miejsc do wędkowania wraz z zapleczem socjalno- wypoczynkowym.
Cele projektu	Integracja społeczności lokalnej Włączanie osób niepełnosprawnych w życie społeczne Rozwój ruchu turystycznego
Czas realizacji (lata)	2018-2023
Orientacyjny koszt	4 000 000,00 zł
Źródła finansowania	Fundusze zewnętrzne Środki własne
Wskaźniki produktu	Zagospodarowanie obszaru o powierzchni - …. m^2
Wskaźniki rezultatu	Liczba odwiedzin mieszkańców i turystów - 5 tys. osób rocznie
Sposób oceny efektów realizacji projektu (działania) w odniesieniu do przyjętych celów programu	

Tabela 86 Projekt 50- UZUPEŁNIAJĄCY: „Majówka u Bonifratrów”

Nazwa planowanego projektu (działania)	**Majówka u Bonifratrów**
Lokalizacja projektu/adres	Konwent Bonifratrów pw. Św. Floriana Zebrzydowice 1 34-130 Kalwaria Zebrzydowska
Koordynator	Stowarzyszenie Dobroczynne im. M. Zebrzydowskiego Zebrzydowice 1 34-130 Kalwaria Zebrzydowska

Partnerzy	Konwent Bonifratrów pw. Św. Floriana w Zebrzydowicach Dom Pomocy Społecznej w Zebrzydowicach Warsztat Terapii Zajęciowej w Zebrzydowicach
Krótki opis projektu	Projekt "Majówka u Bonifratrów" realizowany jest corocznie od dwóch lat terenie Konwentu Bonifratrów w Zebrzydowicach. Najważniejszym jego założeniem jest zainteresowanie lokalnej społeczności historyczno-kulturowymi walorami tego miejsca oraz integracja środowiska ludzi zdrowych z podopiecznymi Konwentu, osobami niepełnosprawnymi. W ramach imprezy zorganizowane są wystawy malarstwa, koncerty muzyki klasycznej, panele dyskusyjne na tematy historyczne, konferencje o tematyce historycznej oraz warsztaty artystyczne uczniów okolicznych szkół.
Uzasadnienie	Potrzeby, na które odpowiada projekt wynikają wprost z wielu lat doświadczeń działalności konwentu Bonifratrów w Zebrzydowicach. Lokalizacja tej działalności w małym wiejskim środowisku lokalnym wyznacza pewne specyficzne potrzeby. 1. Zauważalny jest tu brak jest inicjatyw oddolnych podejmowanych na rzecz przeciwdziałania marginalizacji osób niepełnosprawnych. Bracia Bonifratrzy są jedynym w gminie liderem w tym temacie, podejmując wyzwanie uświadamiania środowiska lokalnego w zakresie potrzeby integracji z osobami z zaburzeniami psychicznymi i niepełnosprawnością intelektualną. 2. U osób chorych psychicznie i niepełnosprawnych intelektualnie obserwuje się niską samoocenę i osłabione poczucie własnej wartości. Obserwacje pracowników Konwentu pozwalają stwierdzić, że osoby te na swej drodze napotykają różnorakie trudności. Dystansowanie się otoczenia pogłębia w osobach z zaburzeniami psychicznymi wycofywanie się z życia społecznego. Osoby te dotyka również zjawisko wykluczenia społecznego powodujące ograniczenia w pełnieniu ról społecznych, co bezpośrednio wynika z wyuczonej bezradności spowodowanej niepotrzebnym wyręczaniem ich w działaniu. W sytuacji, kiedy osoby te będą mogły dzielić się swoimi umiejętnościami na wspólnych zajęciach artystycznych i zaprezentować swój potencjał aktorski w czasie przedstawienia teatralnego staną się swojego rodzaju bohaterami, wzrośnie ich poczucie własnej wartości i samooceny. 3. W dobie globalizacji i kultury masowej, szczególnie wśród dzieci i młodzieży obserwuje się zjawisko braku zainteresowania dziedzictwem historycznym, kulturowy, brakiem poszanowania tradycji i wartości narodowych. Młodzi ludzie nie potrafią aktywnie i twórczo spędzać wolnego czasu, mają niewystarczającą ofertę możliwości

	aktywizacji w tym zakresie, szczególnie w małym środowisku wiejskim. Nasz projekt odpowiada bezpośrednio na te potrzeby, ponieważ stwarza okazję do żywego spotkania z historią, poznania miejsca o szczególnych walorach historycznych oraz rozwijania zdolności artystycznych. 4. Obiekty konwentu obejmują zabytkowe budynki klasztorne, w tym m.in. XV-to wieczny dwór myśliwski – dawna siedziba rodowa M. Zebrzydowskiego, stary spichlerz oraz budynki DPS i WTZ. Wszystkie obiekty wymagają pilnych remontów i prac konserwatorskich. Stowarzyszenie pragnie uruchomić działania, które nie tylko uchronią zabudowania przed zniszczeniem, ale nadadzą temu miejscu wyjątkowy, należny mu charakter łączący funkcję społeczną z zachowaniem wyjątkowego wymiaru historycznego miejsca. Organizując koncert muzyki klasycznej w zabytkowych budynkach, nawiązujący do bogatej historii obiektu chcemy przede wszystkim promować ideę i cele powstania stowarzyszenia oraz zwrócić uwagę społeczności lokalnej, ludzi kultury, znawców dziedzictwa narodowego i inne zaproszone osoby na potrzebę włączenia się w proces wspierania działalności Konwentu. Wiedza o powyższych potrzebach wynika głównie z doświadczeń, obserwacji i wiedzy pracowników merytorycznych konwentu oraz Braci Bonifratrów.
Cele projektu	Wzajemna integracja środowiska lokalnego Integracja środowiska osób niepełnosprawnych ze społecznością lokalną Aktywizacja osób niepełnosprawnych Wzrost wiedzy na temat dziedzictwa kulturowego i historycznego regionu Wzrost świadomości środowiska lokalnego na temat idei działalności charytatywnej Zainteresowanie środowiska lokalnego, w tym lokalnych liderów, przedsiębiorców, przedstawicieli samorządu, ludzi kultury, znawców dziedzictwa narodowego oraz osoby prywatne włączeniem się we wspólne dzieło wspierania działalności Konwentu Bonifratrów w Zebrzydowicach.
Czas realizacji (lata)	2017-2023
Orientacyjny koszt	70 000,00 zł
Źródła finansowania	Środki zewnętrzne

	Środki własne
Wskaźniki produktu	Przygotowanie jednej imprezy integracyjnej rocznie
Wskaźniki rezultatu	Udział 300 osób, w tym 60 osób niepełnosprawnych w corocznej imprezie
Sposób oceny efektów realizacji projektu (działania) w odniesieniu do przyjętych celów programu	

Tabela 87 Projekt 51- UZUPEŁNIAJĄCY: „Przedsięwzięcie polegające na wydzieleniu terenów z przeznaczeniem na zorganizowaną zabudowę mieszkaniową”

Nazwa planowanego projektu (działania)	**Przedsięwzięcie polegające na wydzieleniu terenów z przeznaczeniem na zorganizowaną zabudowę mieszkaniową.**
Lokalizacja projektu/adres	Konwent Bonifratrów pw. Św. Floriana Zebrzydowice 1 34-130 Kalwaria Zebrzydowska
Koordynator	Konwent Bonifratrów pw. Św. Floriana Zebrzydowice 1 34-130 Kalwaria Zebrzydowska
Partnerzy	Gmina Kalwaria Zebrzydowska
Krótki opis projektu	Przedsięwzięcie polega na wydzieleniu terenów z przeznaczeniem na zorganizowaną zabudowę mieszkaniową. Zabudowa ta wraz istniejącymi lub przewidywanymi uzupełniającymi funkcjami towarzyszącymi utworzy kompletną jednostkę urbanistyczną zabezpieczającą podstawowe i ponadpodstawowe potrzeby mieszkańców, tzn. mieszkaniową, edukacyjną, kulturalno-rekreacyjną,usługowo-handlową,komunikacyjną(publiczną i indywidualną). W głównym zamyśle kreowana jednostka urbanistyczna ma stanowić modelowe rozwiązanie, przyjazne i atrakcyjne dla mieszkańców oraz innych użytkowników z zewnątrz (w zakresie edukacji i rekreacji). W celu realizacji zamierzenia przewiduje się: 1) wykonanie opracowań planistycznych urbanistyczno-architektonicznych koncepcyjnych zgodnie z ustaleniami w miejscowym planie zagospodarowania przestrzennego; 2) dokonanie uregulowań prawnych pomiędzy partnerami do współpracy na podstawie ww. opracowań i analiz; 3) wykonanie dokumentacji projektowej, a na jej podstawie prac dot. infrastruktury technicznej oraz komunikacyjnej w zakresie drogi dojazdowej KDD.14, jej połączenia z KDG1

	(DW953) i z drogami wewnętrznymi na terenie MN.13; 4) wykonanie dokumentacji projektowej, a na jej podstawie prac dot. infrastruktury technicznej oraz komunikacyjnej w zakresie ciągów pieszo-jezdnych i dróg wewnętrznych w obrębie terenu MN.13 oraz w obrębie terenu 2U.5; 6) wykonanie dokumentacji projektowej, a na jej podstawie prac dot. infrastruktury technicznej oraz infrastruktury komunikacyjnej w zakresie ciągów pieszo-jezdnych i terenów rekreacji i kultury w obrębie terenu 1U.1
Uzasadnienie	Deficyt na terenie gminy wysokojakościowych, zorganizowanych form budownictwa mieszkaniowego, jako przyczyna migracji mieszkańców w wieku produkcyjnym z terenu gminy do większych ośrodków miejskich. Propozycja kompleksowego przygotowania pod względem planistycznym i infrastrukturalnym terenów z przeznaczeniem pod budownictwo mieszkaniowe jednorodzinne z wykorzystaniem istniejących i uzupełnieniem o nowe funkcje towarzyszące
Cele projektu	Stworzenie kompleksowej jednostki urbanistycznej zabezpieczającej potrzeby mieszkaniowe, edukacyjne, kulturalno-rekreacyjne, usługowo-handlowe, komunikacyjne mieszkańców
Czas realizacji (lata)	
Orientacyjny koszt	
Źródła finansowania	
Wskaźniki produktu	Utworzenie kompleksowej jednostki urbanistycznej dla mieszkańców gminy
Wskaźniki rezultatu	
Sposób oceny efektów realizacji projektu (działania) w odniesieniu do przyjętych celów programu	

Tabela 88 Projekt 52- UZUPEŁNIAJĄCY: „Dożynkowe Spotkania Integracyjne”

Nazwa planowanego projektu (działania)	**Dożynkowe Spotkania Integracyjne**
Lokalizacja projektu/adres	Konwent Bonifratrów pw. Św. Floriana Zebrzydowice 1 34-130 Kalwaria Zebrzydowska

Koordynator	Konwent Bonifratrów pw. Św. Floriana Zebrzydowice 1 34-130 Kalwaria Zebrzydowska
Partnerzy	Gmina Kalwaria Zebrzydowska Stowarzyszenie Dobroczynne im. M. Zebrzydowskiego
Krótki opis projektu	Dożynkowe Spotkanie Integracyjne jest to impreza o pięcioletniej tradycji. Adresatami tego przedsięwzięcia są osoby niepełnosprawne oraz okoliczni mieszkańcy. Charakter imprezy nawiązuje do tradycji Braci Bonifratrów w Zebrzydowicach, gdzie zakon obok działalności na rzecz osób chorych i niepełnosprawnych prowadzi również od ponad 400 lat duże gospodarstwo rolne. Jest to także miejsce o szczególnym wymiarze historycznym. Znajduje się to cenny zabytek dwór obronny - dawna siedziba rodowa Mikołaja Zebrzydowskiego. Tematyka imprezy corocznie łączy tradycję rolniczą regionu z wymiarem historycznym miejsca. Dożynkowe Spotkania mają charakter biesiady, w której najważniejszym elementem jest wspólna zabawa i świętowanie przy stole, na którym serwowane są tradycyjne regionalne potrawy. Odbywają się również działania edukacyjno – artystyczne, nawiązujące tematycznie do wydarzeń historycznych regionu – warsztaty artystyczne, pokazy historyczne, sceny rekonstrukcyjne itp. Osoby niepełnosprawne - podopieczni dzieł Konwentu Bonifratrów w Zebrzydowicach wraz z pracownikami aktywnie uczestniczą w przygotowaniach do spotkania. Wspólnie wykonują dekoracje, poczęstunek oraz prezentują swoją twórczość plastyczną i rękodzielniczą na wystawie w czasie uroczystości oraz przygotują występ artystyczny. W czasie imprezy prezentowana jest także twórczość regionalna oraz produkty lokalne, przygotowane m.in. przez twórców ludowych z okolicy, koła gospodyń wiejskich oraz koło łowieckie.
Uzasadnienie	Przedsięwzięcie to corocznie integruje społeczność lokalną. W każdej edycji bierze udział około 1000 osób, w tym 300 osób niepełnosprawnych. Konwent dzięki temu staje się centrum życia kulturalnego. Planowane tu działania inwestycyjne tj. renowacja zabytkowego dworu, utworzenie centrum produktu lokalnego, generalne prace remontowe w budynkach domu pomocy społecznej i warsztatu terapii zajęciowej czy zagospodarowanie terenu na cele rekreacyjne i kulturalne wynikają z potrzeby jeszcze większych działań integracyjnych ze społecznością lokalną, które z roku na rok jest coraz bardziej zainteresowana udziałem w przedsięwzięciach realizowanych przez konwent . Aby to osiągnąć potrzebne jest odpowiednie zaplecze

Cele projektu	Wzajemna integracja środowiska lokalnego Integracja środowiska osób niepełnosprawnych ze społecznością lokalną Aktywizacja osób niepełnosprawnych Wzrost wiedzy na temat dziedzictwa kulturowego i historycznego regionu Wzrost świadomości środowiska lokalnego na temat idei działalności charytatywnej Zainteresowanie środowiska lokalnego, w tym lokalnych liderów, przedsiębiorców, przedstawicieli samorządu, ludzi kultury, znawców dziedzictwa narodowego oraz osoby prywatne włączeniem się we wspólne dzieło wspierania działalności Konwentu Bonifratrów w Zebrzydowicach.
Czas realizacji (lata)	2017-2023
Orientacyjny koszt	210 000,00 zł
Źródła finansowania	Środki zewnętrzne, w tym PFRON Środki własne
Wskaźniki produktu	Przygotowanie jednej imprezy integracyjnej rocznie
Wskaźniki rezultatu	Udział 10000 osób, w tym 300 osób niepełnosprawnych w corocznej imprezie
Sposób oceny efektów realizacji projektu (działania) w odniesieniu do przyjętych celów programu	

Tabela 89 Projekt 53- UZUPEŁNIAJĄCY: „Zebrzydowski 2017-2020”

Nazwa planowanego projektu (działania)	**Zebrzydowski 2017-2020**

Lokalizacja projektu/adres	Konwent Bonifratrów pw. Św. Floriana Zebrzydowice 1 34-130 Kalwaria Zebrzydowska
Koordynator	Stowarzyszenie Dobroczynne im. M. Zebrzydowskiego Zebrzydowice 1 34-130 Kalwaria Zebrzydowska
Partnerzy	Konwent Bonifratrów pw. Św. Floriana w Zebrzydowicach Dom Pomocy Społecznej w Zebrzydowicach Warsztat Terapii Zajęciowej w Zebrzydowicach Gmina Kalwaria Zebrzydowska
Krótki opis projektu	Projekt "Zebrzydowski 2017 - 2020 dotyczy postaci Mikołaja Zebrzydowskiego - fundatora Konwentu Bonifratrów w Zebrzydowicach. Zainicjowany został w roku Jubileuszu 400 - lecia lokacji miasta Kalwaria Zebrzydowska. Historyczna postać fundatora będzie pomostem między czasami, ale również między ludźmi. Osoby niepełnosprawne pod kierunkiem aktora Teatru Ludowego w Krakowie wezmą udział w warsztatach teatralnych, których efektem będą krótkometrażowe filmy oraz widowiska teatralne poświęcone M.Zebrzydowskiemu. Przez 4 lata pragniemy podążać śladami Zebrzydowskiego, koncentrując się na wydarzeniach z jego życia ważnych dla tutejszej społeczności: 2017 - lokacja miasta 2018 - fundacja szpitala w Zebrzydowicach 2019 - działalność społeczna w Krakowie, Sandomierzu 2020 - rocznica śmierci - życie Mikołaja Zebrzydowskiego Zasadniczym celem opisywanego zadania jest zaciekawienie lokalnej społeczności historyczno - kulturowymi walorami miejsca, w którym żyją a także integracja społeczności lokalnej i osób niepełnosprawnych. Inicjowane w projekcie działania artystyczne mają wartość terapeutyczną i służą rozwijaniu talentów beneficjentów projektu. Zaproszenie podopiecznych Konwentu do udziału w filmach i w spektaklach teatralnych daje szansę na realizację potrzeb wyższych: przynależności, uznania i samorealizacji oraz przełamuje błędne i krzywdzące stereotypy na temat niepełnosprawności. Zainteresowanie mieszkańców bogactwem lokalnego dziedzictwa, jego historią poprzez stworzenie im warunków uczestnictwa w wartościowych przedsięwzięciach to również kluczowe założenie podejmowanych działań, które z pewnością przyczyni się do wzrostu tolerancji, świadomości historycznej - kulturowej i kształtowania postaw obywatelskich. Zadanie w całości realizowane będzie na

	terenie Konwentu Bonifratrów w Zebrzydowicach. Działania projektowe będą systematycznie prezentowane w mediach społecznościowych /fb, YouTube, blog/, co stanowi istotną platformę budowania mostów pomiędzy beneficjentami projektu.
Uzasadnienie	Potrzeby na które odpowiada projekt wynikają z wieloletniej działalności Konwentu Bonifratrów w Zebrzydowicach i są uwarunkowane specyficzną lokalizacją prowadzonej działalności, w niewielkim, wiejskim środowisku. Projekt "Zebrzydowski 2017-2020" potencjalnie skierowany jest do wszystkich mieszkańców gminy Kalwaria Zebrzydowska, W szczególności do udziału w zadaniu zaproszeni zostaną podopieczni Konwentu w Zebrzydowicach- mieszkańcy Domu Pomocy Społecznej (DPS) 54 mężczyzn przewlekle psychicznie chorych a wśród nich dużą grupę stanowią osoby starsze oraz uczestnicy Warsztatu Terapii Zajęciowej (WTZ) 35 osób niepełnosprawnych z terenu powiatu wadowickiego. Kolejną grupą adresatów zadania będzie młodzież gminy Kalwaria Zebrzydowska oraz osoby niepełnosprawne. Do najistotniejszych potrzeb wskazujących na celowość realizacji projektu należą: • Małe zainteresowania historią regionu i jego dziedzictwem • Niska aktywność społeczna ludności, brak powszechnej skłonności do działań prospołecznych • Brak inicjatyw oddolnych podejmowanych na rzecz przeciwdziałania marginalizacji osób niepełnosprawnych • Obiekty Konwentu obejmują zabytkowe budynki klasztorne, w tym m.in. XV - to wieczny dwór myśliwski - dawna siedziba rodowa M. Zebrzydowskiego, stary spichlerz oraz budynki DPS i WTZ. Wszystkie obiekty wymagają pilnych remontów i prac konserwatorskich. Stowarzyszenie pragnie uruchomić działania, które nie tylko uchronią zabudowania przed zniszczeniem, ale nadadzą temu miejscu wyjątkowy, należny mu charakter łączący funkcję społeczną z zachowaniem wyjątkowego wymiaru historycznego miejsca.
Cele projektu	Rozwijanie zainteresowania społeczności lokalnej, w tym osób niepełnosprawnych, starszych i młodzieży historią regionu i jego dziedzictwa kulturowego poprzez działania integracyjne, artystyczne i terapeutyczne Propagowanie aktywnej integracji środowiska osób niepełnosprawnych i społeczności lokalnej poprzez

	wspólne działania artystyczne i terapeutyczne, ukazujące życie i dzieła założyciela Kalwarii Zebrzydowskiej Mikołaja Zebrzydowskiego na tle wydarzeń związanych z powstaniem Kalwarii Zebrzydowskiej oraz pobudzanie aktywności społeczności lokalnej w zakresie potrzeby poszerzania wiedzy, zainteresowań i dbałości o dziedzictwo historyczne i kulturowe regionu Stworzenie osobom niepełnosprawnym możliwości udziału w działaniach artystycznych, edukacyjnych i terapeutycznych oraz prezentacji innym swoich osiągnięć twórczych
Czas realizacji (lata)	2017-2020
Orientacyjny koszt	40 000,00 zł
Źródła finansowania	Środki zewnętrzne Środki własne
Wskaźniki produktu	Powstanie filmów krótkometrażowych ukazujących życia i działalność Mikołaja Zebrzydowskiego – 4 filmy Przygotowanie widowisk teatralnych – 4 widowiska Prowadzenia warsztatów teatralnych – 480 godzin
Wskaźniki rezultatu	Udział 60 osób niepełnosprawnych w warsztatach teatralnych Ilość widzów przedstawień teatralnych – 5 000 Ilość widzów filmów – 8 000
Sposób oceny efektów realizacji projektu (działania) w odniesieniu do przyjętych celów programu	

Tabela 90 Projekt 54- UZUPEŁNIAJĄCY: „Aktywizacja zawodowa i społeczna osób zagrożonych wykluczeniem społecznym, w tym osób niepełnosprawnych”

Nazwa planowanego projektu (działania)	**Aktywizacja zawodowa i społeczna osób zagrożonych wykluczeniem społecznym, w tym osób niepełnosprawnych**

Lokalizacja projektu/adres	Konwent Bonifratrów pw. Św. Floriana Zebrzydowice 1 34-130 Kalwaria Zebrzydowska
Koordynator	Konwent Bonifratrów pw. Św. Floriana Zebrzydowice 1 34-130 Kalwaria Zebrzydowska
Partnerzy	Dom Pomocy Społecznej Zakonu Bonifratrów w Zebrzydowicach
Krótki opis projektu	Głównym założeniem projektu jest aktywizacja zawodowa i społeczna osób zagrożonych wykluczeniem społecznym, w tym: • osoby niepełnosprawne - uczestników Warsztatu Terapii Zajęciowej i Domu Pomocy Społecznej w Zebrzydowicach • osoby niepełnosprawne ze środowiska lokalnego • osoby długotrwale bezrobotne, • osoby korzystające z pomocy społecznej, • osoby uzależnione od alkoholu i narkotyków oraz ich rodziny, • więźniowie opuszczający zakłady karne Projekt obejmuje doradztwo zawodowe, treningi kompetencji, kursy podnoszące kwalifikacje oraz podnoszące możliwości zatrudnienia, treningi aktywnego poszukiwania zatrudnieni z asystentem, treningi motywacyjne i interpersonalne oraz działania integrujące ze społeczeństwie, dla osób uzależnionych grupy wsparcia. Dla wszystkich grup przewidziano wsparcie psychologiczne indywidualne oraz trening umiejętności i kompetencji społecznych obejmujące m.in. treningi z zakresu aktywizacji zawodowej, samoobsługi, zaradności osobistej, higieny, umiejętności społecznych, interpersonalnych, autoprezentacji itp.
Uzasadnienie	Działania zaplanowane w projekcie wynikają z potrzeb społecznych naszego regionu. Wśród celów strategicznych Powiatowego Programu Działań na Rzecz Osób Niepełnosprawnych na lata 2014-2020 wymienia się m.in. zapobieganie wykluczeniu społecznemu poprzez rozwój rehabilitacji zawodowej i zwiększony dostęp osób niepełnosprawnych do otwartego rynku pracy oraz prowadzenie działań zmierzających do pełnego rozwoju osób niepełnosprawnych. Zakres tematyczny projektu wynika z także z obserwacji, doświadczeń i potencjału Konwnetu. Działania zawarte w projekcie są spójne ze strategią rozwoju Konwentu Bonifratrów w Zebrzydowicach. Zdobyte w trakcie projektu umiejętności mogą być w przyszłości wykorzystywane w prowadzonej

	przez Konwent działalności i stworzą realną szanse zatrudnienia tych osób we własnym gospodarstwie rolno – hodowlanym. Wnioskodawca ma w planach także utworzenie inkubatora kuchennego i spółdzielni socjalnej, w której prowadzona ma być m in. produkcja serów oraz adaptację zabytkowego spichlerza, w którym będzie funkcjonowało centrum produktu lokalnego, propagujące promocję żywności przygotowywanej na bazie naturalnych plonów gospodarstwa w Zebrzydowicach. Daje to duże możliwości zatrudnienia beneficjentów projektu w przyszłości.
Cele projektu	Aktywne włączenie osób zagrożonych ubóstwem lub wykluczeniem społecznym, poprzez poprawę oraz wzmocnienie ich szans na zatrudnienie
Czas realizacji (lata)	2017-2021
Orientacyjny koszt	990 00 zł
Źródła finansowania	Fundusze zewnętrzne
Wskaźniki produktu	Liczba osób zagrożonych ubóstwem lub wykluczeniem społecznym objętych wsparciem – 80 osób Liczba osób z niepełnosprawnościami objętych wsparciem – 40 osób
Wskaźniki rezultatu	Liczba osób zagrożonych ubóstwem lub wykluczeniem społecznym, które uzyskały kwalifikacje po zakończeniu projektu – 20 osób Liczba osób zagrożonych ubóstwem lub wykluczeniem społecznym poszukujących pracy po opuszczeniu projektu- 4 osoby Liczba osób zagrożonych ubóstwem lub wykluczeniem społecznym pracujących po opuszczeniu projektu – 14 osób
Sposób oceny efektów realizacji projektu (działania) w odniesieniu do przyjętych celów programu	

Tabela 91 Projekt 55- UZUPEŁNIAJĄCY: „Działania uspołeczniające dla mieszkańców Domu Pomocy Społecznej Zakonu Bonifratrów w Zebrzydowicach”

Nazwa planowanego projektu (działania)	**Działania uspołeczniające dla mieszkańców Domu Pomocy Społecznej Zakonu Bonifratrów w Zebrzydowicach**
Lokalizacja projektu/adres	Konwent Bonifratrów pw. Św. Floriana Zebrzydowice 1 34-130 Kalwaria Zebrzydowska
Koordynator	Konwent Bonifratrów pw. Św. Floriana Zebrzydowice 1 34-130 Kalwaria Zebrzydowska
Partnerzy	Dom Pomocy Społecznej Zakonu Bonifratrów w Zebrzydowicach
Krótki opis projektu	Zakres działań zawartych w projekcie bezpośrednio wynika z długofalowych planów związanych z rozwojem i misją naszego DPS, których głównym założeniem jest stworzenie dla mieszkańców miejsca jak najbardziej zbliżonego do warunków życia rodzinnego. Dlatego opracowaliśmy strategię rozwoju uwzględniającą m.in. rozbudowę i generalny remont DPS, który zakłada powstanie placówki o charakterze rodzinnym, opartej na funkcjonowaniu małych grupach mieszkalnych (max 12 os.). Każda z grup będzie miała do dyspozycji oprócz pokoi mieszkalnych i zaplecza sanitarnego własną jadalnię, podręczna kuchnię i pralnię oraz pokój dzienny. Plany te oparte zostały na doświadczeniach ośrodków bonifraterskich dla osób niepełnosprawnych w Niemczech i Austrii. Obecnie posiadamy pozwolenie na budowę obejmujące ww. zakres inwestycji i prowadzimy działania skierowane na realizację tego przedsięwzięcia. Naszym założeniem jest stworzenie palcówki, w której jej mieszkańcy staną się jak najbardziej samodzielni i aktywni, czynnie uczestnicząc w organizowaniu swoich wspólnot mieszkalnych. Aby przygotować ich do jak najlepszego funkcjonowania w takim środowisku opracowaliśmy wieloletni program szerokiego usamodzielniania obejmujący: • Treningi funkcjonowania w życiu codziennych (samoobsługa, higiena, gospodarowanie pieniędzmi itp.) • Treningi uspołeczniające (poprawa funkcjonowania w grupie, załatwianie spraw urzędowych, planowanie wspólnych przedsięwzięć, korzystanie ze środków komunikacji publicznej itp.) • Zajęcia kulinarne • Zajęcia komputerowe • Zajęcia gospodarcze • Zajęcia ogrodnicze • Zajęcia krawieckie

	• Animacja czasu wolnego i rozwój zainteresowań • Terapia pedagogiczna • Pomoc Psychologiczna
Uzasadnienie	Uczestnikami projektu jest grupa 67-miu mieszkańców Domu Pomocy Społecznej Zakonu Bonifratrów w Zebrzydowicach - osoby dorosłe - mężczyźni z niepełnosprawnością intelektualną, niepełnosprawnościami sprzężonymi i osoby przewlekle psychicznie chore. Do DPS trafiają osoby, które z różnych powodów - zdrowotnych, społecznych, rodzinnych czy środowiskowych nie są w stanie samodzielnie funkcjonować w swoim miejscu zamieszkania. Wymagają całodobowej opieki ze strony innych osób. Są to zazwyczaj osoby o dużych deficytach w zakresie wykonywania czynności życia codziennego, funkcjonowania społecznego i obniżonej zaradności osobistej. Deficyty te często wynikają z wyuczonej bezradności, braku wsparcie w środowisku rodzinnym i pomocy specjalistów. Dla tych osób niezbędne jest dodatkowe wsparcie wykwalifikowanych pracowników, którzy będą intensywnie pracować nad poprawą samodzielności mieszkańców DPS.
Cele projektu	Zwiększenie samodzielności i aktywności wśród mieszkańców DPS poprzez polepszenie ich funkcjonowania w życiu codziennym, poprawę zaradności osobistej, społecznej oraz podniesienie sprawności fizycznej. Przygotowanie mieszkańców do funkcjonowania w mniejszych grupach mieszkalnych lub w mieszkaniach chronionych Zmniejszenie zależności mieszkańców DPS od pomocy otoczenia.
Czas realizacji (lata)	2017-2023
Orientacyjny koszt	1 190 000,00 zł 170 000 zł rocznie
Źródła finansowania	Środki zewnętrzne, w tym PFRON Środki własne
Wskaźniki produktu	Udział 67-niu mieszkańców DPS w działaniach uspołeczniających
Wskaźniki rezultatu	Zwiększenie samodzielności i niezależności mieszkańców

	DPS – 67 osób Przygotowanie mieszkańców do funkcjonowania w małych grupach mieszkalnych – 67 osób Przygotowanie mieszkańców do funkcjonowania w mieszkaniach chronionych – 10 osób
Sposób oceny efektów realizacji projektu (działania) w odniesieniu do przyjętych celów programu	

Tabela 92 Projekt 56- UZUPEŁNIAJĄCY: „Poznaj tą wioskę- ścieżka edukacyjna”

Nazwa planowanego projektu (działania)	**Poznaj tą wioskę - ścieżka edukacyjna**
Lokalizacja projektu/adres	Wieś Leńcze (między innymi stacja PKP, staw, teren LKS, kamieniec, dwór, zadział skocznia, Kasowiec, ZS nr6, agronomówka, kościół i inne)
Koordynator	STOWARZYSZENIE KAMIENIEC
Partnerzy	Gmina Kalwaria Zebrzydowska, Rada Sołecka, ZS nr.6, KGW
Krótki opis projektu	Wytyczenie ścieżki z punktami o znaczeniu historycznym, geograficznym i przyrodniczym na terenie Leńcz. Oznakowanie i przygotowanie miejsc odpoczynku wykorzystując już istniejące (proponowane w innych projektach).
Uzasadnienie	Wykorzystując walory historyczne, przyrodnicze, geograficzne, chcemy zaproponować nową formę integracji społecznej poznawczej i rodzinnego sposobu spędzania czasu dla każdego pokolenia co pozwoli zachęcić nowych mieszkańców do poznawania Leńcz i wspólnych inicjatyw dla dobra i rozwoju wsi.
Cele projektu	INTEGRACJA I BUDOWANIE WIĘZI SPOŁECZNYCH I POSTAW OBYWATELSKICH WŚRÓD MIESZKAŃCÓW
Czas realizacji (lata)	2018-2020
Orientacyjny koszt	50 000,00 zł
Źródła finansowania	wkład własny, dotacja z programów, konkursy, gmina
Wskaźniki produktu	Wykonanie wytyczenia i oznaczenia ścieżki

Wskaźniki rezultatu	Ilość korzystających z tej oferty
Sposób oceny efektów realizacji projektu (działania) w odniesieniu do przyjętych celów programu	Aktywne podejmowanie działań na rzecz rozwoju wsi przez młodych, nowych mieszkańców

Tabela 93 Projekt 57- UZUPEŁNIAJĄCY: „Zagospodarowanie ,,Kamieńca'' w Leńczach”

Nazwa planowanego projektu (działania)	**Zagospodarowanie ,,Kamieńca'' w Leńczach**
Lokalizacja projektu/adres	DZIAŁKI 925/5, 924 w Leńczach
Koordynator	OSP w Leńczach
Partnerzy	Rada sołecka, KGW, Lasy Państwowe, Stowarzyszenie Kamieniec
Krótki opis projektu	Zakup i montaż; stołów, ławek i zadaszenia, sceny z zadaszeniem stojaków na rowery, tablicy informacyjnej, grila, wykonanie zabezpieczającego ogrodzenia, wykonanie oświetlenia.
Uzasadnienie	Miejsce kamieniec to teren po byłem kamieniołomie, na którym odbywają się festyny rodzinne dożynki i inne imprezy integracyjne organizowane wspólnie przez różne organizacje. potrzeba stylowego stałego wyposażenia które przyczyni się do lepszego wykorzystania dla spotkań rodzinnych, postoju dla rowerzystów, poruszających się szlakiem rowerowym oraz organizowanych tradycyjnych uroczystości pobudzi do twórczego wykorzystania tak atrakcyjnego terenu
Cele projektu	Podnoszenie standardów spędzania wolnego czasu integracja społeczna.
Czas realizacji (lata)	2018-2019
Orientacyjny koszt	80 000,00 zł
Źródła finansowania	LGD, dotacja gminy, konkursy, wkład własny dotacja z programów
Wskaźniki produktu	WYPOSAŻENIE W/W TERENU

Wskaźniki rezultat	Organizowanie innych imprez /rodzinnych/ kulturalnych przyczyniających się do integracji różnych grup społecznych, możliwość incjatyw obywatelskich.
Sposób oceny efektów realizacji projektu (działania) w odniesieniu do przyjętych celów programu	ILOŚĆ ORGANIZOWANYCH IMPREZ

Tabela 94 Projekt 58 UZUPEŁNIAJĄCY: „Zajęcia sportowe na boisku sportowym przy Zespole Szkół Nr6 w Leńczach”

Nazwa planowanego projektu (działania)	**Zajęcia sportowe na boisku sportowym przy Zespole Szkół Nr6 w Leńczach**
Lokalizacja projektu/adres	Boisko sportowe wielofunkcyjne przy Zespole Szkół Nr6 w Leńczach, Leńcze 276
Koordynator	Dyrekcja Zespołu Szkół Nr6 w Leńczach, animator sportowy,
Partnerzy	LKS Leńczanka, Rada Rodziców, OSP Leńcze, Stowarzyszenie Kamieniec, UKS Olimp,
Krótki opis projektu	Zajęcia sportowe dla dzieci, młodzieży i dorosłych, powstanie nowych grup uprawiających różne dyscypliny sportowe: koszykówkę, siatkówkę, piłkę ręczną,
Uzasadnienie	Duże zainteresowanie zajęciami sportowymi w godzinach popołudniowych przez wymienionych partnerów i innych mieszkańców Leńcz, powstanie bezpiecznego miejsca dla aktywnego spędzenia wolnego czasu przez dzieci i młodzież, kontynuacja dotychczasowych działań sportowych,
Cele projektu	Poszerzenie oferty sportowej, stworzenie warunków do aktywności sportowej,
Czas realizacji (lata)	2018-2019
Orientacyjny koszt	30 000,00 zł
Źródła finansowania	Ministerstwo Sportu, partnerzy dotacje celowe, środki z naborów konkursowych,
Wskaźniki produktu	Liczba korzystających z boiska, liczba zorganizowanych zajęć

Wskaźniki rezultatu	Podnoszenie sprawności fizycznej, zwiększenie aktywności sportowej,
Sposób oceny efektów realizacji projektu (działania) w odniesieniu do przyjętych celów programu	Analiza korzystania z proponowanej oferty sportowej,

CZĘŚĆ IX. Komplementarność przedsięwzięć w różnych aspektach działania

1. Przedsięwzięcia towarzyszące

Komplementarność przedsięwzięć zdefiniowanych w Programie Rewitalizacji zostanie wzmocniona poprzez realizację zadań inwestycyjnych GMINY Kalwaria Zebrzydowska przewidzianych w Wieloletniej Prognozie Finansowej. Dodatkowo, należy zaplanować inne, uzupełniające działania dla wzmocnienia procesu rewitalizacji. Poniższa tabela prezentuje pozostałe, inne działania, które uzupełniać będą projekty w ramach niniejszego Gminnego Programu Rewitalizacji.

Tabela 95 Inne działania, poza podstawowymi projektami i przedsięwzięciami, przyczyniające się do eliminacji lub ograniczenia negatywnych zjawisk występujących na terenach rewitalizowanych

CELE OPERACYJNE / KIERUNKI DZIAŁAŃ	RODZAJE PRZEDSIĘWZIEĆ WRAZ Z CHARAKTERYSTYKĄ
1.1 Aktywizacja społeczności lokalnej i integracja mieszkańców poprzez organizację imprez kulturalnych dla różnych grup odbiorców	W ramach przedsięwzięć planowana jest organizacja imprez kulturalnych przy współpracy z funkcjonującymi na obszarze rewitalizacji organizacjami pozarządowymi
4.1 Modernizacja i remonty obiektów infrastruktury społecznej na obszarze rewitalizacji (obiekty edukacyjne, kulturalne, sportowe)	W ramach przedsięwzięć planuje się bieżące remonty oraz poprawę funkcjonalności obiektów wykorzystywanych na cele społeczno-kulturalne i sportowo-rekreacyjne
4.4 Podejmowanie działań mających na celu poprawę stanu środowiska naturalnego, wsparcie gospodarki niskoemisyjnej	W ramach przedsięwzięć planuje się działania wzmacniające ograniczenie niskiej emisji oraz wzrost wykorzystania instalacji OZE

Źródło: opracowanie własne na podstawie informacji pozyskanych z Urzędu Miasta Kalwarii Zebrzydowskiej

2. Komplementarność działań rewitalizacyjnych

Kompleksowy Gminny Program Rewitalizacji spełnia wymogi komplementarności. Wzajemne uzupełnianie projektów jest wynikiem współistnienia uwarunkowań, które jako takie oddziałują na siebie, zależność ta implikuje kolejne, niezbędne działania, które umożliwią wypełnienie celów i oczekiwanych rezultatów Programu. Podstawowe wymiary „wzajemnego uzupełniania się" elementów programu, a w szczególności projektów rewitalizacji ujęto poniżej, w formie schematu.

Rysunek 25 Schemat dotyczący komplementarności poszczególnych elementów Gminnego Programu Rewitalizacji dla Gminy Kalwaria Zebrzydowska na lata 2017-2023

Źródło: opracowanie własne

KOMPLEMENTARNOŚĆ PRZESTRZENNA

Projekty, które zostały uwzględnione w niniejszym Gminnym Programie Rewitalizacji zostały zaplanowane na wyznaczonym obszarze rewitalizacji, jako działania wzajemnie uzupełniające się oraz wpływające na redukcję sytuacji kryzysowej na obszarze rewitalizacji, ale także oddziałujące na cały obszar gminy. Działania te mając charakter „miękki" (projekty społeczne) oraz charakter „twardy" (projekty infrastrukturalne), przewidziane są do realizacji na obszarze rewitalizacji, głównie dla mieszkańców obszarów rewitalizowanych, ale nie wykluczają udziału pozostałych mieszkańców Gminy Kalwaria Zebrzydowska.

KOMPLEMENTARNOŚĆ PROBLEMOWA

W zestawieniu poniżej znajduje się wykaz problemów wskazanych w diagnozie czynników kryzysu niniejszego Programu Rewitalizacji, wraz z określeniem zdefiniowanych celi strategicznych, które stanowią odpowiedź na zidentyfikowane problemy. Do każdego projektu przypisano zdiagnozowany problem, na który realizacja projektu odpowiada oraz konkretny cel strategiczny Gminnego Programu Rewitalizacji.

Tabela 96 Powiazania problemów, celów i projektów Gminnego Programu Rewitalizacji dla Gminy Kalwaria Zebrzydowska na lata 2017-2023

Legenda: Tabela wskazuje problem ujęty w diagnozie kryzysu oraz cel strategiczny, który stanowi odpowiedź na zdiagnozowany problem. Kolorem niebieskim zaznaczono projekty, które rozwiązują problem uwidoczniony w diagnozie kryzysu.

Lp.	Nazwa projektu	PROBLEMY					
		UBÓSTWO	NISKA AKTYWNOŚĆ SPOŁECZNA	BRAK INTEGRACJI SPOŁECZNEJ	NISKA JAKOŚĆ KAPITAŁU SPOŁECZNEGO	NISKA JAKOŚĆ INFRASTRUKTURY WYKORZYSTYWANEJ NA CELE PUBLICZNE	PROBLEMY DOT. OCHRONY ŚRODOWISKA
		CEL 1 CEL 2	CEL 1 CEL2	CEL 1	CEL2	CEL 3	CEL 3
		CEL STRATEGICZNY 1: DZIAŁANIA AKTYWIZUJĄCE I INTEGRUJĄCE SPOŁECZNOŚĆ NA OBSZARZE REWITALIZOWANYM CEL STRATEGICZNY 2: ROZWÓJ KAPITAŁU SPOŁECZNEGO POPRZEZ WYRÓWNANIE SZANS EDUKACYJNYCH DZIECI I MŁODZIEŻY NA OBSZARZE REWITALIZOWANYM CEL STRATEGICZNY 3: POPRAWA JAKOŚCI ŻYCIA MIESZKAŃCÓW POPRZEZ ZAPEWNIENIE WYSOKIEJ JAKOŚCI INFRASTRUKTURY PUBLICZNEJ NA OBSZARZE REWITALIZOWANYM					
1	Zaplecze 21 – modernizacja przyziemia budynku pawilonu sportowo-turystycznego w Kalwarii Zebrzydowskiej						
2	ALK Amatorska Liga Koszykówki						
3	ALPN Amatorska Liga Piłki Nożnej						

Lp.	Nazwa projektu	PROBLEMY					
		UBÓSTWO	NISKA AKTYWNOŚĆ SPOŁECZNA	BRAK INTEGRACJI SPOŁECZNEJ	NISKA JAKOŚĆ KAPITAŁU SPOŁECZNEGO	NISKA JAKOŚĆ INFRASTRUKTURY WYKORZYSTYWANEJ NA CELE PUBLICZNE	PROBLEMY DOT. OCHRONY ŚRODOWISKA
		CEL 1 CEL 2	CEL 1 CEL2	CEL 1	CEL2	CEL 3	CEL 3
		CEL STRATEGICZNY 1: DZIAŁANIA AKTYWIZUJĄCE I INTEGRUJĄCE SPOŁECZNOŚĆ NA OBSZARZE REWITALIZOWANYM CEL STRATEGICZNY 2: ROZWÓJ KAPITAŁU SPOŁECZNEGO POPRZEZ WYRÓWNANIE SZANS EDUKACYJNYCH DZIECI I MŁODZIEŻY NA OBSZARZE REWITALIZOWANYM CEL STRATEGICZNY 3: POPRAWA JAKOŚCI ŻYCIA MIESZKAŃCÓW POPRZEZ ZAPEWNIENIE WYSOKIEJ JAKOŚCI INFRASTRUKTURY PUBLICZNEJ NA OBSZARZE REWITALIZOWANYM					
4	Aktywny SKAS –Sportowy Klub Aktywnego Seniora – Program Społeczno- rekreacyjnej aktywności dla Seniorów						
5	Sobota na sportowo - projekt integracji społecznej promującej aktywny styl życia						
6	Zabiegana Kalwaria						
7	Głęboka termomodernizacja budynku Zespołu Szkół nr 3 w Przytkowicach						

Lp.	Nazwa projektu	PROBLEMY					
		UBÓSTWO	NISKA AKTYWNOŚĆ SPOŁECZNA	BRAK INTEGRACJI SPOŁECZNEJ	NISKA JAKOŚĆ KAPITAŁU SPOŁECZNEGO	NISKA JAKOŚĆ INFRASTRUKTURY WYKORZYSTYWANEJ NA CELE PUBLICZNE	PROBLEMY DOT. OCHRONY ŚRODOWISKA
		CEL 1 CEL 2	CEL 1 CEL2	CEL 1	CEL2	CEL 3	CEL 3
		CEL STRATEGICZNY 1: DZIAŁANIA AKTYWIZUJĄCE I INTEGRUJĄCE SPOŁECZNOŚĆ NA OBSZARZE REWITALIZOWANYM CEL STRATEGICZNY 2: ROZWÓJ KAPITAŁU SPOŁECZNEGO POPRZEZ WYRÓWNANIE SZANS EDUKACYJNYCH DZIECI I MŁODZIEŻY NA OBSZARZE REWITALIZOWANYM CEL STRATEGICZNY 3: POPRAWA JAKOŚCI ŻYCIA MIESZKAŃCÓW POPRZEZ ZAPEWNIENIE WYSOKIEJ JAKOŚCI INFRASTRUKTURY PUBLICZNEJ NA OBSZARZE REWITALIZOWANYM					
8	„Chodź, pomaluj mój świat…”- projekt artystyczny skierowany do dzieci, młodzieży i ich rodziców						
9	Tutaj żyli moi przodkowie, tutaj żyję ja-projekt regionalny dla klas 4-8.						
10	Akademia Młodego Człowieka						
11	Nasz zielony świat - zagospodarowanie terenów zielonych wokół szkoły oraz pielęgnacja istniejących roślin						

Lp.	Nazwa projektu	PROBLEMY					
		UBÓSTWO	NISKA AKTYWNOŚĆ SPOŁECZNA	BRAK INTEGRACJI SPOŁECZNEJ	NISKA JAKOŚĆ KAPITAŁU SPOŁECZNEGO	NISKA JAKOŚĆ INFRASTRUKTURY WYKORZYSTYWANEJ NA CELE PUBLICZNE	PROBLEMY DOT. OCHRONY ŚRODOWISKA
		CEL 1 CEL 2	CEL 1 CEL2	CEL 1	CEL2	CEL 3	CEL 3
		CEL STRATEGICZNY 1: DZIAŁANIA AKTYWIZUJĄCE I INTEGRUJĄCE SPOŁECZNOŚĆ NA OBSZARZE REWITALIZOWANYM CEL STRATEGICZNY 2: ROZWÓJ KAPITAŁU SPOŁECZNEGO POPRZEZ WYRÓWNANIE SZANS EDUKACYJNYCH DZIECI I MŁODZIEŻY NA OBSZARZE REWITALIZOWANYM CEL STRATEGICZNY 3: POPRAWA JAKOŚCI ŻYCIA MIESZKAŃCÓW POPRZEZ ZAPEWNIENIE WYSOKIEJ JAKOŚCI INFRASTRUKTURY PUBLICZNEJ NA OBSZARZE REWITALIZOWANYM					
12	W zdrowym ciele zdrowy duch				E		
13	Teatr – sposób na kreatywność, aktywność, przełamywanie barier, łączenie pokoleń						
14	„Z muzyką za pan brat”						
15	Rozbudowa, przebudowa i nadbudowa części budynku Zespołu Szkolno-Przedszkolnego w Stanisławiu Dolnym wraz z instalacjami wewnętrznymi, zmiana sposobu użytkowania (adaptacja) poddasza nieużytkowego na cele szkolne						

Lp.	Nazwa projektu	PROBLEMY					
		UBÓSTWO	NISKA AKTYWNOŚĆ SPOŁECZNA	BRAK INTEGRACJI SPOŁECZNEJ	NISKA JAKOŚĆ KAPITAŁU SPOŁECZNEGO	NISKA JAKOŚĆ INFRASTRUKTURY WYKORZYSTYWANEJ NA CELE PUBLICZNE	PROBLEMY DOT. OCHRONY ŚRODOWISKA
		CEL 1 CEL 2	CEL 1 CEL2	CEL 1	CEL2	CEL 3	CEL 3
		CEL STRATEGICZNY 1: DZIAŁANIA AKTYWIZUJĄCE I INTEGRUJĄCE SPOŁECZNOŚĆ NA OBSZARZE REWITALIZOWANYM CEL STRATEGICZNY 2: ROZWÓJ KAPITAŁU SPOŁECZNEGO POPRZEZ WYRÓWNANIE SZANS EDUKACYJNYCH DZIECI I MŁODZIEŻY NA OBSZARZE REWITALIZOWANYM CEL STRATEGICZNY 3: POPRAWA JAKOŚCI ŻYCIA MIESZKAŃCÓW POPRZEZ ZAPEWNIENIE WYSOKIEJ JAKOŚCI INFRASTRUKTURY PUBLICZNEJ NA OBSZARZE REWITALIZOWANYM					
16	Reaguję -ratuję						
17	Akademia młodego dziennikarza i wolontariusza						
18	„UPCYKLING przetwarzanie wtórne odpadów - ekologia”						
19	„Tańczymy śpiewamy swe pasje nagrywamy”						

Lp.	Nazwa projektu	PROBLEMY					
		UBÓSTWO	NISKA AKTYWNOŚĆ SPOŁECZNA	BRAK INTEGRACJI SPOŁECZNEJ	NISKA JAKOŚĆ KAPITAŁU SPOŁECZNEGO	NISKA JAKOŚĆ INFRASTRUKTURY WYKORZYSTYWANEJ NA CELE PUBLICZNE	PROBLEMY DOT. OCHRONY ŚRODOWISKA
		CEL 1 CEL 2	CEL 1 CEL2	CEL 1	CEL2	CEL 3	CEL 3
		CEL STRATEGICZNY 1: DZIAŁANIA AKTYWIZUJĄCE I INTEGRUJĄCE SPOŁECZNOŚĆ NA OBSZARZE REWITALIZOWANYM CEL STRATEGICZNY 2: ROZWÓJ KAPITAŁU SPOŁECZNEGO POPRZEZ WYRÓWNANIE SZANS EDUKACYJNYCH DZIECI I MŁODZIEŻY NA OBSZARZE REWITALIZOWANYM CEL STRATEGICZNY 3: POPRAWA JAKOŚCI ŻYCIA MIESZKAŃCÓW POPRZEZ ZAPEWNIENIE WYSOKIEJ JAKOŚCI INFRASTRUKTURY PUBLICZNEJ NA OBSZARZE REWITALIZOWANYM					
20	Rodzinne Nocne Czytanie						
21	Placówka wsparcia dziennego						
22	„Zdrowa Żywność to aktywność”						
23	Budowa i wyposażenie w sprzęt szkolnego obserwatorium astronomicznego z zapleczem dydaktycznym						

Lp.	Nazwa projektu	PROBLEMY					
		UBÓSTWO	NISKA AKTYWNOŚĆ SPOŁECZNA	BRAK INTEGRACJI SPOŁECZNEJ	NISKA JAKOŚĆ KAPITAŁU SPOŁECZNEGO	NISKA JAKOŚĆ INFRASTRUKTURY WYKORZYSTYWANEJ NA CELE PUBLICZNE	PROBLEMY DOT. OCHRONY ŚRODOWISKA
		CEL 1 CEL 2	CEL 1 CEL2	CEL 1	CEL2	CEL 3	CEL 3
		CEL STRATEGICZNY 1: DZIAŁANIA AKTYWIZUJĄCE I INTEGRUJĄCE SPOŁECZNOŚĆ NA OBSZARZE REWITALIZOWANYM CEL STRATEGICZNY 2: ROZWÓJ KAPITAŁU SPOŁECZNEGO POPRZEZ WYRÓWNANIE SZANS EDUKACYJNYCH DZIECI I MŁODZIEŻY NA OBSZARZE REWITALIZOWANYM CEL STRATEGICZNY 3: POPRAWA JAKOŚCI ŻYCIA MIESZKAŃCÓW POPRZEZ ZAPEWNIENIE WYSOKIEJ JAKOŚCI INFRASTRUKTURY PUBLICZNEJ NA OBSZARZE REWITALIZOWANYM					
24	Popularyzacja wiedzy o astronomii						
25	Kompleksowy remont wnętrza i głęboka termomodernizacja budynku wraz z kotłownią Biblioteki Publicznej w Kalwarii Zebrzydowskiej						
26	Gazetka szkolno- biblioteczna Kronika Szkolnika						
27	Utworzenie Cyfrowego Archiwum Tradycji Lokalnej						

Lp.	Nazwa projektu	PROBLEMY					
		UBÓSTWO	NISKA AKTYWNOŚĆ SPOŁECZNA	BRAK INTEGRACJI SPOŁECZNEJ	NISKA JAKOŚĆ KAPITAŁU SPOŁECZNEGO	NISKA JAKOŚĆ INFRASTRUKTURY WYKORZYSTYWANEJ NA CELE PUBLICZNE	PROBLEMY DOT. OCHRONY ŚRODOWISKA
		CEL 1 CEL 2	CEL 1 CEL2	CEL 1	CEL2	CEL 3	CEL 3
		CEL STRATEGICZNY 1: DZIAŁANIA AKTYWIZUJĄCE I INTEGRUJĄCE SPOŁECZNOŚĆ NA OBSZARZE REWITALIZOWANYM CEL STRATEGICZNY 2: ROZWÓJ KAPITAŁU SPOŁECZNEGO POPRZEZ WYRÓWNANIE SZANS EDUKACYJNYCH DZIECI I MŁODZIEŻY NA OBSZARZE REWITALIZOWANYM CEL STRATEGICZNY 3: POPRAWA JAKOŚCI ŻYCIA MIESZKAŃCÓW POPRZEZ ZAPEWNIENIE WYSOKIEJ JAKOŚCI INFRASTRUKTURY PUBLICZNEJ NA OBSZARZE REWITALIZOWANYM					
28	Promocja książki „Wybrane zagadnienia z dziejów Kalwarii Zebrzydowskiej. Na 400-lecie pierwszej lokacji Kalwarii Zebrzydowskiej (1617-2017)”						
29	Akcja czytelnicza ”Zaczytana Kalwaria. Edycja 2017”						
30	Przebudowa istniejącego budynku „Starej Szkoły” w Brodach na budynek wielofunkcyjny z przeznaczeniem na cele społeczne						
31	Odłóż smartfon - baw się z nami						

Lp.	Nazwa projektu	PROBLEMY					
		UBÓSTWO	NISKA AKTYWNOŚĆ SPOŁECZNA	BRAK INTEGRACJI SPOŁECZNEJ	NISKA JAKOŚĆ KAPITAŁU SPOŁECZNEGO	NISKA JAKOŚĆ INFRASTRUKTURY WYKORZYSTYWANEJ NA CELE PUBLICZNE	PROBLEMY DOT. OCHRONY ŚRODOWISKA
		CEL 1 CEL 2	CEL 1 CEL2	CEL 1	CEL2	CEL 3	CEL 3
		CEL STRATEGICZNY 1: DZIAŁANIA AKTYWIZUJĄCE I INTEGRUJĄCE SPOŁECZNOŚĆ NA OBSZARZE REWITALIZOWANYM CEL STRATEGICZNY 2: ROZWÓJ KAPITAŁU SPOŁECZNEGO POPRZEZ WYRÓWNANIE SZANS EDUKACYJNYCH DZIECI I MŁODZIEŻY NA OBSZARZE REWITALIZOWANYM CEL STRATEGICZNY 3: POPRAWA JAKOŚCI ŻYCIA MIESZKAŃCÓW POPRZEZ ZAPEWNIENIE WYSOKIEJ JAKOŚCI INFRASTRUKTURY PUBLICZNEJ NA OBSZARZE REWITALIZOWANYM					
32	Przebudowa i modernizacja istniejącego boiska szkolnego, Powstanie nowych boisk do gier zespołowych, powstanie infrastruktury lekkoatletycznej oraz boiska tenisa ziemnego - projekt zgłoszony przez Zespół Szkół Nr 4 w Zebrzydowicach, Gminę Kalwaria Zebrzydowska.						
33	„Zdrowy festyn”, czyli w zdrowym ciele – zdrowy duch.						
34	Edukacja ekologiczna mieszkańców Gminy Kalwaria Zebrzydowska – „Czyste powietrze – zdrowe życie”.						

Lp.	Nazwa projektu	PROBLEMY					
		UBÓSTWO	NISKA AKTYWNOŚĆ SPOŁECZNA	BRAK INTEGRACJI SPOŁECZNEJ	NISKA JAKOŚĆ KAPITAŁU SPOŁECZNEGO	NISKA JAKOŚĆ INFRASTRUKTURY WYKORZYSTYWANEJ NA CELE PUBLICZNE	PROBLEMY DOT. OCHRONY ŚRODOWISKA
		CEL 1 CEL 2	CEL 1 CEL2	CEL 1	CEL2	CEL 3	CEL 3
		CEL STRATEGICZNY 1: DZIAŁANIA AKTYWIZUJĄCE I INTEGRUJĄCE SPOŁECZNOŚĆ NA OBSZARZE REWITALIZOWANYM CEL STRATEGICZNY 2: ROZWÓJ KAPITAŁU SPOŁECZNEGO POPRZEZ WYRÓWNANIE SZANS EDUKACYJNYCH DZIECI I MŁODZIEŻY NA OBSZARZE REWITALIZOWANYM CEL STRATEGICZNY 3: POPRAWA JAKOŚCI ŻYCIA MIESZKAŃCÓW POPRZEZ ZAPEWNIENIE WYSOKIEJ JAKOŚCI INFRASTRUKTURY PUBLICZNEJ NA OBSZARZE REWITALIZOWANYM					
35	Aktywne życie – zdrowe życie						
36	Rozbudowa parkingu dla samochodów osobowych, rozbudowa ciągu pieszego, budowa dwóch miejsc postojowych dla osób niepełnosprawnych, rozbudowa placu manewrowego, rozbudowa sieci kanalizacji deszczowej wraz z budową urządzeń odwadniających						
37	Remont i Modernizacja stoisk wystawienniczych, przystosowanie budynku do potrzeb osób niepełnosprawnych jak również do obowiązujących norm i standardów						

Lp.	Nazwa projektu	PROBLEMY					
		UBÓSTWO	NISKA AKTYWNOŚĆ SPOŁECZNA	BRAK INTEGRACJI SPOŁECZNEJ	NISKA JAKOŚĆ KAPITAŁU SPOŁECZNEGO	NISKA JAKOŚĆ INFRASTRUKTURY WYKORZYSTYWANEJ NA CELE PUBLICZNE	PROBLEMY DOT. OCHRONY ŚRODOWISKA
		CEL 1 CEL 2	CEL 1 CEL2	CEL 1	CEL2	CEL 3	CEL 3
		CEL STRATEGICZNY 1: DZIAŁANIA AKTYWIZUJĄCE I INTEGRUJĄCE SPOŁECZNOŚĆ NA OBSZARZE REWITALIZOWANYM CEL STRATEGICZNY 2: ROZWÓJ KAPITAŁU SPOŁECZNEGO POPRZEZ WYRÓWNANIE SZANS EDUKACYJNYCH DZIECI I MŁODZIEŻY NA OBSZARZE REWITALIZOWANYM CEL STRATEGICZNY 3: POPRAWA JAKOŚCI ŻYCIA MIESZKAŃCÓW POPRZEZ ZAPEWNIENIE WYSOKIEJ JAKOŚCI INFRASTRUKTURY PUBLICZNEJ NA OBSZARZE REWITALIZOWANYM					
38	Działania promocyjne związane z promocją wyrobów rzemieślniczych poprzez udział w targach wyjazdowych						
39	Uporządkowanie terenów wokół budynków oraz miejsc parkingowych przy ul. Jagiellońskiej 6, ul. Mickiewicza 2						
40	Kompleksowa termomodernizacja budynków meblowych przy ul. Jagiellońskiej 6, ul. Mickiewicza 2						
41	Modernizacja boisk szkolnych w Zespole Szkół im. Komisji Edukacji Narodowej w Kalwarii Zebrzydowskiej						

Lp.	Nazwa projektu	PROBLEMY					
		UBÓSTWO	NISKA AKTYWNOŚĆ SPOŁECZNA	BRAK INTEGRACJI SPOŁECZNEJ	NISKA JAKOŚĆ KAPITAŁU SPOŁECZNEGO	NISKA JAKOŚĆ INFRASTRUKTURY WYKORZYSTYWANEJ NA CELE PUBLICZNE	PROBLEMY DOT. OCHRONY ŚRODOWISKA
		CEL 1 CEL 2	CEL 1 CEL2	CEL 1	CEL2	CEL 3	CEL 3
		CEL STRATEGICZNY 1: DZIAŁANIA AKTYWIZUJĄCE I INTEGRUJĄCE SPOŁECZNOŚĆ NA OBSZARZE REWITALIZOWANYM CEL STRATEGICZNY 2: ROZWÓJ KAPITAŁU SPOŁECZNEGO POPRZEZ WYRÓWNANIE SZANS EDUKACYJNYCH DZIECI I MŁODZIEŻY NA OBSZARZE REWITALIZOWANYM CEL STRATEGICZNY 3: POPRAWA JAKOŚCI ŻYCIA MIESZKAŃCÓW POPRZEZ ZAPEWNIENIE WYSOKIEJ JAKOŚCI INFRASTRUKTURY PUBLICZNEJ NA OBSZARZE REWITALIZOWANYM					
42	Rewitalizacja zabytkowych Budynków mieszkalnych w sąsiedztwie Klasztoru OO. Bernardynów w Kalwarii Zebrzydowskiej wpisanych do rejestru zabytków A-739 zlokalizowanych przy ul. Bernardyńskiej 38, 40, 44						
43	Aktywizacja zawodowa osób niepełnosprawnych zamieszkałych na obszarze rewitalizowanym, zagrożonych wykluczeniem społecznym poprzez utworzenie inkubatora kuchennego przeznaczonego do produkcji serów						

Lp.	Nazwa projektu	PROBLEMY					
		UBÓSTWO	NISKA AKTYWNOŚĆ SPOŁECZNA	BRAK INTEGRACJI SPOŁECZNEJ	NISKA JAKOŚĆ KAPITAŁU SPOŁECZNEGO	NISKA JAKOŚĆ INFRASTRUKTURY WYKORZYSTYWANEJ NA CELE PUBLICZNE	PROBLEMY DOT. OCHRONY ŚRODOWISKA
		CEL 1 CEL 2	CEL 1 CEL2	CEL 1	CEL2	CEL 3	CEL 3
		CEL STRATEGICZNY 1: DZIAŁANIA AKTYWIZUJĄCE I INTEGRUJĄCE SPOŁECZNOŚĆ NA OBSZARZE REWITALIZOWANYM CEL STRATEGICZNY 2: ROZWÓJ KAPITAŁU SPOŁECZNEGO POPRZEZ WYRÓWNANIE SZANS EDUKACYJNYCH DZIECI I MŁODZIEŻY NA OBSZARZE REWITALIZOWANYM CEL STRATEGICZNY 3: POPRAWA JAKOŚCI ŻYCIA MIESZKAŃCÓW POPRZEZ ZAPEWNIENIE WYSOKIEJ JAKOŚCI INFRASTRUKTURY PUBLICZNEJ NA OBSZARZE REWITALIZOWANYM					
44	Umożliwienie społeczności zamieszkałej na obszarze rewitalizowanym, w tym osobom zagrożonym wykluczeniem społecznym warunków do wzajemnej integracji poprzez realizację projektu termomodernizacji i przebudowy zabytkowego spichlerza Konwentu Bonifratrów w Zebrzydowicach na dom promocji produktu regionalnego o charakterze muzealno – edukacyjno – wystawienniczym wraz z dobudową zaplecza gastronomicznego						

Lp.	Nazwa projektu	PROBLEMY					
		UBÓSTWO	NISKA AKTYWNOŚĆ SPOŁECZNA	BRAK INTEGRACJI SPOŁECZNEJ	NISKA JAKOŚĆ KAPITAŁU SPOŁECZNEGO	NISKA JAKOŚĆ INFRASTRUKTURY WYKORZYSTYWANEJ NA CELE PUBLICZNE	PROBLEMY DOT. OCHRONY ŚRODOWISKA
		CEL 1 CEL 2	CEL 1 CEL2	CEL 1	CEL2	CEL 3	CEL 3
		CEL STRATEGICZNY 1: DZIAŁANIA AKTYWIZUJĄCE I INTEGRUJĄCE SPOŁECZNOŚĆ NA OBSZARZE REWITALIZOWANYM CEL STRATEGICZNY 2: ROZWÓJ KAPITAŁU SPOŁECZNEGO POPRZEZ WYRÓWNANIE SZANS EDUKACYJNYCH DZIECI I MŁODZIEŻY NA OBSZARZE REWITALIZOWANYM CEL STRATEGICZNY 3: POPRAWA JAKOŚCI ŻYCIA MIESZKAŃCÓW POPRZEZ ZAPEWNIENIE WYSOKIEJ JAKOŚCI INFRASTRUKTURY PUBLICZNEJ NA OBSZARZE REWITALIZOWANYM					
45	Poprawa warunków życia dla osób przewlekle psychicznie chorych poprzez realizację projektu rozbudowy, przebudowy, nadbudowy i remontu wraz ze zmianą sposobu użytkowania pomieszczeń z przeznaczeniem na dom pomocy społecznej wraz z kuchnią, pralnią, kotłownią i zagospodarowaniem terenu w obiektach Konwentu Bonifratrów w Zebrzydowicach						
46	Poprawa warunków prowadzenia rehabilitacji zawodowej i społecznej dla osób niepełnosprawnych ze środowiska lokalnego poprzez wykonanie generalnego remontu, przebudowy i termomodernizacji budynku Warsztatu Terapii Zajęciowej na terenie konwentu Bonifratrów w Zebrzydowicach						

Lp.	Nazwa projektu	PROBLEMY					
		UBÓSTWO	NISKA AKTYWNOŚĆ SPOŁECZNA	BRAK INTEGRACJI SPOŁECZNEJ	NISKA JAKOŚĆ KAPITAŁU SPOŁECZNEGO	NISKA JAKOŚĆ INFRASTRUKTURY WYKORZYSTYWANEJ NA CELE PUBLICZNE	PROBLEMY DOT. OCHRONY ŚRODOWISKA
		CEL 1 CEL 2	CEL 1 CEL2	CEL 1	CEL2	CEL 3	CEL 3
		CEL STRATEGICZNY 1: DZIAŁANIA AKTYWIZUJĄCE I INTEGRUJĄCE SPOŁECZNOŚĆ NA OBSZARZE REWITALIZOWANYM CEL STRATEGICZNY 2: ROZWÓJ KAPITAŁU SPOŁECZNEGO POPRZEZ WYRÓWNANIE SZANS EDUKACYJNYCH DZIECI I MŁODZIEŻY NA OBSZARZE REWITALIZOWANYM CEL STRATEGICZNY 3: POPRAWA JAKOŚCI ŻYCIA MIESZKAŃCÓW POPRZEZ ZAPEWNIENIE WYSOKIEJ JAKOŚCI INFRASTRUKTURY PUBLICZNEJ NA OBSZARZE REWITALIZOWANYM					
47	Poprawa warunków życia osób zagrożonych wykluczeniem społecznym w środowisku poprzez utworzenie mieszkań chronionych						
48	Remont i przebudowa zabytkowego Dworu na ośrodek szkoleniowy połączony z funkcją centrum wolontariatu						
49	Zagospodarowanie na terenie Konwentu Bonifratrów w Zebrzydowicach obszaru przeznaczonego na odpoczynek i rekreację dla okolicznych mieszkańców i turystów						
50	Majówka u Bonifratrów						

Lp.	Nazwa projektu	PROBLEMY					
		UBÓSTWO	NISKA AKTYWNOŚĆ SPOŁECZNA	BRAK INTEGRACJI SPOŁECZNEJ	NISKA JAKOŚĆ KAPITAŁU SPOŁECZNEGO	NISKA JAKOŚĆ INFRASTRUKTURY WYKORZYSTYWANEJ NA CELE PUBLICZNE	PROBLEMY DOT. OCHRONY ŚRODOWISKA
		CEL 1 CEL 2	CEL 1 CEL2	CEL 1	CEL2	CEL 3	CEL 3
		CEL STRATEGICZNY 1: DZIAŁANIA AKTYWIZUJĄCE I INTEGRUJĄCE SPOŁECZNOŚĆ NA OBSZARZE REWITALIZOWANYM CEL STRATEGICZNY 2: ROZWÓJ KAPITAŁU SPOŁECZNEGO POPRZEZ WYRÓWNANIE SZANS EDUKACYJNYCH DZIECI I MŁODZIEŻY NA OBSZARZE REWITALIZOWANYM CEL STRATEGICZNY 3: POPRAWA JAKOŚCI ŻYCIA MIESZKAŃCÓW POPRZEZ ZAPEWNIENIE WYSOKIEJ JAKOŚCI INFRASTRUKTURY PUBLICZNEJ NA OBSZARZE REWITALIZOWANYM					
51	Przedsięwzięcie polegające na wydzieleniu terenów z przeznaczeniem na zorganizowaną zabudowę mieszkaniową						
52	Dożynkowe Spotkanie integracyjne						
53	Zebrzydowski 2017-2020						
54	Aktywizacja zawodowa i społeczna osób zagrożonych wykluczeniem społecznym, w tym osób niepełnosprawnych						
55	Działania uspołeczniające dla mieszkańców Domu Pomocy Społecznej Zakonu Bonifratrów w Zebrzydowicach						

Lp.	Nazwa projektu	PROBLEMY					
		UBÓSTWO	NISKA AKTYWNOŚĆ SPOŁECZNA	BRAK INTEGRACJI SPOŁECZNEJ	NISKA JAKOŚĆ KAPITAŁU SPOŁECZNEGO	NISKA JAKOŚĆ INFRASTRUKTURY WYKORZYSTYWANEJ NA CELE PUBLICZNE	PROBLEMY DOT. OCHRONY ŚRODOWISKA
		CEL 1 CEL 2	CEL 1 CEL2	CEL 1	CEL2	CEL 3	CEL 3
		CEL STRATEGICZNY 1: DZIAŁANIA AKTYWIZUJĄCE I INTEGRUJĄCE SPOŁECZNOŚĆ NA OBSZARZE REWITALIZOWANYM CEL STRATEGICZNY 2: ROZWÓJ KAPITAŁU SPOŁECZNEGO POPRZEZ WYRÓWNANIE SZANS EDUKACYJNYCH DZIECI I MŁODZIEŻY NA OBSZARZE REWITALIZOWANYM CEL STRATEGICZNY 3: POPRAWA JAKOŚCI ŻYCIA MIESZKAŃCÓW POPRZEZ ZAPEWNIENIE WYSOKIEJ JAKOŚCI INFRASTRUKTURY PUBLICZNEJ NA OBSZARZE REWITALIZOWANYM					
56	Poznaj tą wioskę- ścieżka edukacyjna						
57	Zagospodarowanie ,,Kamieńca'' w Leńczach						
58	Zajęcia sportowe na boisku sportowym przy Zespole Szkół Nr 6 w Leńczach						

Źródło: opracowanie własne na podstawie danych otrzymanych z Urzędu Miasta Kalwaria Zebrzydowska

KOMPLEMENTARNOŚĆ CZASOWA

Rewitalizacja to proces złożony i długotrwały, który powinien zostać odpowiednio zaplanowany i rozłożony w czasie. Jedynie spójna wizja prowadzonych działań i ich komplementarność czasowa mogą przynieść oczekiwane rezultaty. Należy wspomnieć, iż obecnie opracowany Gminny Program Rewitalizacji dla Gminy Kalwaria Zebrzydowska na lata 2017-2023, stanowi kontynuację działań w zakresie rewitalizacji. Wcześniej na podstawie Uchwały nr XIV/143/2008 Rady Miejskiej w Kalwarii Zebrzydowskiej z dnia 17 kwietnia 2008 r., uchwalony został Lokalny Program Rewitalizacji Kalwarii Zebrzydowskiej na lata 2008-2013. W ramach ww. dokumentu wskazano szereg działań i inwestycji do wykonania, które realizować będą główną aspirację rozwoju w obszarze rewitalizacji, rozumianą jako:

„Pokazać światu piękno Kalwarii – „Kalwaria piękna". Wyeksponowanie atutów miasta - stworzenie atrakcyjnej oferty skierowanej zarówno do mieszkańców jak i osób przyjezdnych"[6].

Za cele cząstkowe, które stanowią doprecyzowanie celu głównego uznano:

- ✓ przebudowę Rynku - najistotniejszego dla tożsamości miasta elementu przestrzeni publicznej (obecnie zdezintegrowanego przebiegiem drogi krajowej);
- ✓ rewitalizację przestrzeni publicznych takich jak drogi i ulice służące masowej komunikacji (remonty jezdni, budowa i przebudowa chodników, budowa miejsc parkingowych, poprawa oznakowania i urządzeń zabezpieczających, wyposażenie w elementy małej architektury, przebudowa toalet publicznych);
- ✓ rewitalizację urządzeń obsługi komunikacyjnej: dworców kolejowych i placów przydworcowych, przystanków autobusowych, elementów informacji wizualnej;
- ✓ wyposażenie w elementy infrastruktury społecznej o charakterze opiekuńczym dla obsługi zarówno mieszkańców jak i pielgrzymów oraz stworzenie systemu opieki dodatkowej na zasadach wolontariatu;
- ✓ zróżnicowanie oferty kulturalnej, sportowej i rekreacyjnej skierowanej do pielgrzymów, turystów i mieszkańców oraz wyposażenie w elementy infrastruktury niezbędne w tym zakresie;
- ✓ wypracowanie koncepcji działań dla wypromowania lokalnych produktów i wydarzeń o charakterze turystycznym, które pozwolą zróżnicować i wzbogacić program pobytu zarówno pielgrzymów jak i innych turystów;
- ✓ wsparcie dla rozwoju lokalnej gospodarki.

Komplementarność czasowa dotycząca prowadzonego procesu rewitalizacji warunkowana jest nie tylko racjonalnym rozłożeniem w czasie planowanych przedsięwzięć i inwestycji, ale przede wszystkim dotyczy kontynuacji działań dotyczących rewitalizacji na obszarze gminy, które prowadzone są od wielu lat, a które między innymi współfinansowane były ze środków Unii Europejskiej w ramach poprzedniej perspektywy finansowania na lata 2007-2013. Działania te mogą być kontynuowane z powodzeniem obecnie w ramach aktualnie obowiązującej perspektywy na lata 2014-2020.

Należy wyraźnie zaznaczyć, iż planowane w ramach niniejszego Gminnego Programu Rewitalizacji projekty, posiadają w znaczniej mierze w odróżnieniu do dotychczas prowadzonych działań odnowy, charakter społeczny i akcent działań został postawiony właśnie w obszarze

[6] Lokalny Program Rewitalizacji Kalwarii Zebrzydowskiej na lata 2008-2013 str. 73

rozwiązania problemów społecznych mieszkańców obszaru rewitalizacji. Dlatego można śmiało wysunąć wniosek, iż rozległy, wielowymiarowy charakter proponowanych działań w ramach Gminnego Programu Rewitalizacji posiada kompleksową skalę oddziaływania, nie realizowaną dotychczas w tak wielu aspektach jednoczenie, co wyraźnie umożliwia nie tylko zmniejszenie skali kryzysu, ale przede wszystkim realne podniesienie standardów życia mieszkańców obszaru rewitalizacji.

Poniższej zestawiono listę działań i inwestycji, które miały charakter rewitalizacyjny podczas poprzedniej perspektywy UE oraz listę wybranych projektów w ramach Gminnego Programu Rewitalizacji, które realizują podobny cel i stanowią kontynuację wcześniej prowadzonych działań, jednak realizowanych w znacznie szerszej skali oddziaływania i zogniskowanych na obszarze objętym kryzysem i przyjętym do rewitalizacji. Umożliwiając tym samym zażegnanie źródła kryzysu w gminie w miejscu jego koncentracji, zapobiegając jego rozprzestrzenianiu na obszar całej Gminy Kalwaria Zebrzydowska.

- ✓ „Od bariery po sukces!”- projekt realizowany w latach 2009-2011. Przeprowadzenie zajęć dodatkowych w 10 szkołach w gminie Kalwaria Zebrzydowska skierowanych na wyrównywanie braków edukacyjnych z zakresu zintegrowanej edukacji matematyczno - przyrodniczej i polonistycznej oraz ukierunkowanych na rozwój kompetencji kluczowych (matematyczne, przyrodnicze, informatyczne, językowe, humanistyczne i artystyczne), a także opieka psychologiczno - pedagogiczna.
- ✓ „Możesz więcej”- projekt realizowany w latach 2012-2013. Przeprowadzenie zajęć dodatkowych w 10 szkołach w gminie Kalwaria Zebrzydowska dla dzieci ze specyficznymi trudnościami w czytaniu i pisaniu, zagrożonych ryzykiem dysleksji, z trudnościami matematycznymi, zaburzeniami komunikacji społecznej, wymagających specjalistycznych zajęć terapeutycznych, logopedyczne, z psychologiem i pedagogiem oraz zajęć rozwijających zainteresowania matematyczno - przyrodnicze, artystyczne, muzyczne, polonistyczne, plastyczne, a także zajęcia z gimnastyki korekcyjnej.
- ✓ „Przeciwdziałanie wykluczeniu cyfrowemu na terenie gminy Kalwaria Zebrzydowska” - projekt realizowany w latach 2013-2015. Projekt dotyczył zakupu wyposażenia oraz dostępu do internetu dla 60 gospodarstw domowych oraz doposażenia i modernizacji sprzętu w jednostkach organizacyjnych gminy (w tym we wszystkich szkołach, dla których organem prowadzącym jest gmina) tj. komputerów, drukarek. oprogramowania oraz routerów.

Przeprowadzone na przestrzeni ostatnich lat działania mające charakter rewitalizacyjny, kontynuowane będą w ramach procesu obecnie prowadzonej rewitalizacji na przestrzeni najbliższego horyzontu czasowego w latach 2017-2023. Poniższa tabela w formie diagramu Gantta, stanowi harmonogram działań w ramach niniejszego Gminnego Programu Rewitalizacji dla Gminy Kalwaria Zebrzydowska na lata 2017-2023.

Tabela 97 Harmonogram realizacji działań w ramach Gminnego Programu Rewitalizacji dla Gminy Kalwaria Zebrzydowska na lata 2017-2023

Lp.	Nazwa projektu	2017	2018	2019	2020	2021	2022	2023
1	Zaplecze 21 – modernizacja przyziemia budynku pawilonu sportowo-turystycznego w Kalwarii Zebrzydowskiej							
2	ALK Amatorska Liga Koszykówki							
3	ALPN Amatorska Liga Piłki Nożnej							
4	Aktywny SKAS –Sportowy Klub Aktywnego Seniora – Program Społeczno- rekreacyjnej aktywności dla Seniorów							
5	Sobota na sportowo - projekt integracji społecznej promującej aktywny styl życia							
6	Zabiegana Kalwaria							
7	Głęboka termomodernizacja budynku Zespołu Szkół nr 3 w Przytkowicach							
8	„Chodź, pomaluj mój świat…”- projekt artystyczny skierowany do dzieci, młodzieży i ich rodziców							
9	Tutaj żyli moi przodkowie, tutaj żyję ja-projekt regionalny dla klas 4-8							
10	Akademia Młodego Człowieka							
11	Nasz zielony świat - zagospodarowanie terenów zielonych wokół szkoły oraz pielęgnacja istniejących roślin							
12	W zdrowym ciele zdrowy duch							

Lp.	Nazwa projektu	2017	2018	2019	2020	2021	2022	2023
13	Teatr – sposób na kreatywność, aktywność, przełamywanie barier, łączenie pokoleń							
14	„Z muzyką za pan brat”							
15	Rozbudowa, przebudowa i nadbudowa części budynku Zespołu Szkolno-Przedszkolnego w Stanisławiu Dolnym wraz z instalacjami wewnętrznymi, zmiana sposobu użytkowania (adaptacja) poddasza nieużytkowego na cele szkolne							
16	Reaguję -ratuję							
17	Akademia młodego dziennikarza i wolontariusza							
18	„UPCYKLING przetwarzanie wtórne odpadów - ekologia”							
19	„Tańczymy śpiewamy swe pasje nagrywamy”							
20	Rodzinne Nocne Czytanie							
21	Placówka wsparcia dziennego							
22	„Zdrowa Żywność to aktywność”							
23	Budowa i wyposażenie w sprzęt szkolnego obserwatorium astronomicznego z zapleczem dydaktycznym							
24	Popularyzacja wiedzy o astronomii							
25	Kompleksowy remont wnętrza i głęboka termomodernizacja budynku wraz z kotłownią Biblioteki Publicznej w Kalwarii Zebrzydowskiej							

Lp.	Nazwa projektu	2017	2018	2019	2020	2021	2022	2023
26	Gazetka szkolno- biblioteczna Kronika Szkolnika							
27	Utworzenie Cyfrowego Archiwum Tradycji Lokalnej							
28	Promocja książki „Wybrane zagadnienia z dziejów Kalwarii Zebrzydowskiej. Na 400-lecie pierwszej lokacji Kalwarii Zebrzydowskiej (1617-2017)”							
29	Akcja czytelnicza ”Zaczytana Kalwaria. Edycja 2017”							
30	Przebudowa istniejącego budynku „Starej Szkoły” w Brodach na budynek wielofunkcyjny z przeznaczeniem na cele społeczne							
31	Odłóż smartfon - baw się z nami							
32	Przebudowa i modernizacja istniejącego boiska szkolnego. Powstanie nowych boisk do gier zespołowych, powstanie infrastruktury lekkoatletycznej oraz boiska tenisa ziemnego							
33	„Zdrowy festyn”, czyli w zdrowym ciele – zdrowy duch.							
34	Edukacja ekologiczna mieszkańców Gminy Kalwaria Zebrzydowska – „Czyste powietrze – zdrowe życie”.							
35	Aktywne życie – zdrowe życie							
36	Rozbudowa parkingu dla samochodów osobowych, rozbudowa ciągu pieszego, budowa dwóch miejsc postojowych dla osób niepełnosprawnych, rozbudowa placu manewrowego, rozbudowa sieci kanalizacji deszczowej wraz z budową urządzeń odwadniających							
37	Remont i Modernizacja stoisk wystawienniczych, przystosowanie budynku do potrzeb osób niepełnosprawnych jak również do obowiązujących norm i standardów							

Lp.	Nazwa projektu	2017	2018	2019	2020	2021	2022	2023
38	Działania promocyjne związane z promocją wyrobów rzemieślniczych poprzez udział w targach wyjazdowych							
39	Uporządkowanie terenów wokół budynków oraz miejsc parkingowych przy ul. Jagiellońskiej 6, ul. Mickiewicza 2							
40	Kompleksowa termomodernizacja budynków meblowych przy ul. Jagiellońskiej 6, ul. Mickiewicza 2							
41	Modernizacja boisk szkolnych w Zespole Szkół im. Komisji Edukacji Narodowej w Kalwarii Zebrzydowskiej							
42	Rewitalizacja zabytkowych Budynków mieszkalnych w sąsiedztwie Klasztoru OO. Bernardynów w Kalwarii Zebrzydowskiej wpisanych do rejestru zabytków A-739 zlokalizowanych przy ul. Bernardyńskiej 38, 40, 44							
43	Aktywizacja zawodowa osób niepełnosprawnych zamieszkałych na obszarze rewitalizowanym, zagrożonych wykluczeniem społecznym poprzez utworzenie inkubatora kuchennego przeznaczonego do produkcji serów							
44	Umożliwienie społeczności zamieszkałej na obszarze rewitalizowanym, w tym osobom zagrożonym wykluczeniem społecznym warunków do wzajemnej integracji poprzez realizację projektu termomodernizacji i przebudowy zabytkowego spichlerza Konwentu Bonifratrów w Zebrzydowicach na dom promocji produktu regionalnego o charakterze muzealno – edukacyjno – wystawienniczym wraz z dobudową zaplecza gastronomicznego							
45	Poprawa warunków życia dla osób przewlekle psychicznie chorych poprzez realizację projektu rozbudowy, przebudowy, nadbudowy i remontu wraz ze zmianą sposobu użytkowania pomieszczeń z przeznaczeniem na dom pomocy społecznej wraz z kuchnią, pralnią, kotłownią							

Lp.	Nazwa projektu	2017	2018	2019	2020	2021	2022	2023
	i zagospodarowaniem terenu w obiektach Konwentu Bonifratrów w Zebrzydowicach							
46	Poprawa warunków prowadzenia rehabilitacji zawodowej i społecznej dla osób niepełnosprawnych ze środowiska lokalnego poprzez wykonanie generalnego remontu, przebudowy i termomodernizacji budynku Warsztatu Terapii Zajęciowej na terenie konwentu Bonifratrów w Zebrzydowicach							
47	Poprawa warunków życia osób zagrożonych wykluczeniem społecznym w środowisku poprzez utworzenie mieszkań chronionych							
48	Remont i przebudowa zabytkowego Dworu na ośrodek szkoleniowy połączony z funkcją centrum wolontariatu							
49	Zagospodarowanie na terenie Konwentu Bonifratrów w Zebrzydowicach obszaru przeznaczonego na odpoczynek i rekreację dla okolicznych mieszkańców i turystów							
50	Majówka u Bonifratrów							
51	Przedsięwzięcie polegające na wydzieleniu terenów z przeznaczeniem na zorganizowaną zabudowę mieszkaniową							
52	Dożynkowe Spotkanie integracyjne							
53	Zebrzydowski 2017-2020							
54	Aktywizacja zawodowa i społeczna osób zagrożonych wykluczeniem społecznym, w tym osób niepełnosprawnych							
55	Działania uspołeczniające dla mieszkańców Domu Pomocy Społecznej Zakonu Bonifratrów w Zebrzydowicach							
56	Poznaj tą wioskę- ścieżka edukacyjna							
57	Zagospodarowanie ,,Kamieńca'' w Leńczach							

Lp.	Nazwa projektu	2017	2018	2019	2020	2021	2022	2023
58	Zajęcia sportowe na boisku sportowym przy Zespole Szkół Nr 6 w Leńczach							

Źródło: opracowanie własne na podstawie danych otrzymanych z Urzędu Miasta Kalwaria Zebrzydowska

KOMPLEMENTARNOŚĆ FINANSOWA

Komplementarność finansowa Programu Rewitalizacji oparta została o zdywersyfikowane źródła finansowania. Należą do nich zarówno środki budżetu gminy, środki dotacyjne z Unii Europejskiej, środki programów rządowych i środki interesariuszy (przedsiębiorców, organizacji pozarządowych. W rozdziale dotyczącym *Indykatywnych ram finansowania projektów* wskazano w sposób wyczerpujący planowane źródła finansowania.

Gmina Kalwaria Zebrzydowska kierując się zasadami maksymalnie efektywnego wykorzystania środków Budżetu Gminy - będzie dążyła do efektywnego stosowania modelu dźwigni finansowej - czyli pozyskania środków zewnętrznych na realizację przedsięwzięć i zapewnienia wkładu własnego niezbędnego do ich efektywnej realizacji. Taki model zapewni relatywnie najwyższy poziom realizacji przedsięwzięć, gdyż gmina dysponując ograniczonymi możliwościami finansowymi, będzie stawiała, jako priorytet realizację przedsięwzięć dofinansowywanych ze źródeł zewnętrznych.

KOMPLEMENTARNOŚĆ PROCEDURALNA

Komplementarność proceduralna opiera się w zdecydowanej mierze na zarządzaniu programem w trybie partycypacyjnym wszystkich uczestników i interesariuszy. W ramach Gminnego Programu Rewitalizacji przewidziano współdziałanie różnych instytucji oraz spójność przyjętych procedur służących precyzyjnemu i efektywnemu wykonaniu działań związanych z programem. Komplementarność ta zapewniona zostanie przez system zarządzania działający w oparciu o utworzony Zespół ds. Rewitalizacji. System ten zapewniał będzie także współuczestnictwo wszystkich interesariuszy prowadzonego procesu rewitalizacji. Wszystkie powyżej wskazane mechanizmy zostały szczegółowo zdefiniowane i opisane w rozdziale *Partycypacja interesariuszy Programu Rewitalizacji* oraz w rozdziale *System Zarządzania, wdrażania, monitoringu i ewaluacji Programu Rewitalizacji.*

CZĘŚĆ X. Indykatywne ramy finansowania projektów - źródła finansowania

Przedsięwzięcia i zadania, które zostały zdefiniowane w Gminnym Programie Rewitalizacji dla Gminy Kalwaria Zebrzydowska na lata 2017-2023 charakteryzuje komplementarność finansowania, rozumiana, jako możliwość wzajemnego łączenia środków publicznych i prywatnych. Zgodnie z zapisami „Wytycznych w zakresie rewitalizacji w programach operacyjnych na lata 2014-2020 ogłoszonymi przez Ministra Rozwoju z dnia 02.08.2016 r. „Głównym źródłem współfinansowania projektów rewitalizacyjnych z funduszy UE są środki RPO (EFS i EFRR). Dodatkowym, komplementarnym źródłem ich współfinansowania są środki Krajowych Programów Operacyjnych (EFS, EFRR, FS). Ponadto źródłem współfinansowania projektów rewitalizacyjnych będą środki budżetu państwa oraz budżetów jednostek samorządu terytorialnego, a także pozostałe np. prywatne".

W ramach tych środków można wyróżnić środki o charakterze komercyjnym w postaci: kredytów i pożyczek, obligacji komunalnych, akcji i dopłat do kapitału. Środki niekomercyjne asygnowane są ze środków wnioskodawcy, budżetu Państwa oraz Środków Unii Europejskiej. W odniesieniu do projektów dotyczących ochrony środowiska istotnym instrumentem wsparcia są środku z Narodowego Funduszu Ochrony Środowiska czy Wojewódzkiego Funduszu Ochrony Środowiska.

Na projekty rewitalizacyjne przewiduje się środki z budżetu państwa z przeznaczeniem na część wkładu krajowego w ramach projektów rewitalizacyjnych realizowanych w ramach RPO województwa Małopolskiego, stanowiących część kompleksowych, skoordynowanych i terytorialnie skoncentrowanych przedsięwzięć, zgodnie z zakresem wsparcia wynikającym z RPO. Poniższe zestawienie ilustruje dostępne działania.

- ✓ **Oś 11. Rewitalizacja przestrzeni regionalnej:**
  - 11.1 Rewitalizacja miast;
  - 11.1 Odnowa obszarów wiejskich;
  - 11.3 Fundusz Rewitalizacji i Odnowy Małopolski;
  - 11.4 Rewitalizacja terenów poprzemysłowych.
- ✓ **Oś 8. Rynek pracy:**
  - 8.2 Aktywizacja zawodowa;
  - 8.5 Wsparcie na rzecz łączenia życia zawodowego z prywatnym;
- ✓ **Oś 9. Region spójny społecznie:**
  - 9.1 Aktywna integracja;
  - 9.2 Usługi społeczne i zdrowotne;
- ✓ **Oś 10. Wiedza i kompetencje:**
  - 10.1 Rozwój kształcenia ogólnego;
- ✓ **Oś 2. Małopolska cyfrowa**

- E-usługi w ochronie zdrowia;

✓ **Oś 4. Regionalna polityka energetyczna**:

- Głęboka modernizacja energetyczna budynków wielorodzinnych mieszkaniowych;

✓ **Oś 6. Dziedzictwo regionalne:**

- 6.1.4 Lokalne trasy turystyczne;
- 6.3.3 Zagospodarowanie rekreacyjne i turystyczne otoczenia zbiorników wodnych.

✓ **Oś 12. Infrastruktura społeczna:**

- 12.1.3 Infrastruktura ochrony zdrowia o znaczeniu subregionalnym.

Projekty inwestycyjne mogą być także finansowane w ramach krajowych Programów Operacyjnych. Wyszczególnienie rodzaju programu wraz z priorytetami inwestycyjnymi zawiera poniższa tabela.

Tabela 98 Priorytety inwestycyjne dotyczące rewitalizacji w ramach Krajowych Programów Operacyjnych

Program Operacyjny	Priorytety Inwestycyjne
Program Operacyjny Infrastruktura i Środowisko 2014-2020	**4iii** - Wspieranie efektywności energetycznej, inteligentnego zarządzania energią i wykorzystywania odnawialnych źródeł energii w infrastrukturze publicznej, w tym w budynkach publicznych i w sektorze mieszkaniowym **4v -** Promowanie strategii niskoemisyjnych dla wszystkich rodzajów terytoriów, w szczególności dla obszarów miejskich, w tym wspieranie zrównoważonej multimodalnej mobilności miejskiej i działań adaptacyjnych oddziaływanie łagodzące na zmiany klimatu **6c -** Zachowanie, ochrona, promowanie i rozwój dziedzictwa naturalnego i kulturowego **6e (iv) -** Podejmowanie przedsięwzięć mających na celu poprawę stanu jakości środowiska miejskiego, rewitalizację miast, rekultywację i dekontaminację terenów poprzemysłowych (w tym terenów powojskowych), zmniejszenie zanieczyszczenia powietrza oraz propagowania działań służących zmniejszaniu hałasu **9a -** Inwestycje w infrastrukturę zdrowotną i społeczną, które przyczyniają się do rozwoju krajowego, regionalnego i lokalnego, zmniejszania nierówności w zakresie stanu zdrowia, promowanie włączenia społecznego poprzez lepszy dostęp do usług społecznych, kulturalnych i rekreacyjnych oraz przejścia z usług instytucjonalnych na usługi na poziomie społeczności lokalnych
Program Operacyjny Wiedza Edukacja Rozwój	**8ii** Trwała integracja na rynku pracy ludzi młodych, w szczególności tych, którzy nie pracują, nie kształcą się ani nie szkolą, w tym ludzi młodych zagrożonych wykluczeniem społecznym i ludzi młodych wywodzących się ze środowisk marginalizowanych, także poprzez wdrażanie gwarancji dla młodzieży

Program Operacyjny Polska Wschodnia	**4e** Promowanie strategii niskoemisyjnych dla wszystkich rodzajów terytoriów, w szczególności dla obszarów miejskich, w tym wspieranie zrównoważonej multimodalnej mobilności miejskiej i działań adaptacyjnych mających oddziaływanie łagodzące na zmiany klimatu
Program Operacyjny Polska Cyfrowa	**2a** Poszerzanie zakresu dostępności łączy szerokopasmowych oraz wprowadzanie szybkich sieci internetowych oraz wspieranie prowadzania nowych technologii i sieci dla gospodarki cyfrowej **2c** Wzmocnienie zastosowań TIK dla e-administracji, e- uczenia się, e- włączenia społecznego, e-kultury i e-zdrowia

Źródło: Wytyczne w zakresie rewitalizacji w programach operacyjnych na lata 2014-2020 z dnia 02.08.2016 r.

W ramach Gminnego Programu Rewitalizacji dla Gminy Kalwaria Zebrzydowska przewidziano następujące projekty i zdywersyfikowane źródła ich finansowania.

Tabela 99 Lista projektów w ramach Gminnego Programu Rewitalizacji dla Gminy Kalwaria Zebrzydowska na lata 2017-2023 wraz z szacunkowymi ramami finansowymi

Lp.	Rodzaj projektu	Nazwa projektu	Koordynator	Szacunkowy koszt
1	**PODSTAWOWY**	Zaplecze 21 – modernizacja przyziemia budynku pawilonu sportowo-turystycznego w Kalwarii Zebrzydowskiej	MKS Kalwarianka Łukasz Dziedzic	740 000,00 zł
2	UZUPEŁNIAJĄCY	ALK Amatorska Liga Koszykówki	MKS Kalwarianka Łukasz Dziedzic	30 000,00 zł
3	UZUPEŁNIAJĄCY	ALPN Amatorska Liga Piłki Nożnej	MKS Kalwarianka Łukasz Dziedzic	30 000,00 zł
4	UZUPEŁNIAJĄCY	Aktywny SKAS –Sportowy Klub Aktywnego Seniora – Program Społeczno- rekreacyjnej aktywności dla Seniorów	MKS Kalwarianka Łukasz Dziedzic	80 000,00 zł

Lp.	Rodzaj projektu	Nazwa projektu	Koordynator	Szacunkowy koszt
5	UZUPEŁNIAJĄCY	Sobota na sportowo - projekt integracji społecznej promującej aktywny styl życia	MKS Kalwarianka Łukasz Dziedzic	30 000,00 zł
6	UZUPEŁNIAJĄCY	Zabiegana Kalwaria	MKS Kalwarianka Łukasz Dziedzic	30 000,00 zł
7	**PODSTAWOWY**	Głęboka termomodernizacja budynku Zespołu Szkół nr 3 w Przytkowicach	Zespół Szkół nr 3 w Przytkowicach	1 427 482,00 zł
8	UZUPEŁNIAJĄCY	„Chodź, pomaluj mój świat…”- projekt artystyczny skierowany do dzieci, młodzieży i ich rodziców	Zespół Szkół nr 3 w Przytkowicach Iwona Warmuz	29 000,00 zł
9	UZUPEŁNIAJĄCY	Tutaj żyli moi przodkowie, tutaj żyję ja-projekt regionalny dla klas 4-8.	Zespół Szkół nr 3 w Przytkowicach Iwona Warmuz, Justyna Kapusta	45 430,00 zł

Lp.	Rodzaj projektu	Nazwa projektu	Koordynator	Szacunkowy koszt
10	UZUPEŁNIAJĄCY	Akademia Młodego Człowieka	Zespół Szkół nr 3 w Przytkowicach mgr A. Wojnowska, mgr M. Pietrasik	2 800 000,00 zł
11	UZUPEŁNIAJĄCY	Nasz zielony świat - zagospodarowanie terenów zielonych wokół szkoły oraz pielęgnacja istniejących roślin	Zespół Szkół Nr 3 w Przytkowicach Renata Warmuz	42 471,00 zł
12	UZUPEŁNIAJĄCY	W zdrowym ciele zdrowy duch	Zespół Szkół nr 3 w Przytkowicach mgr Monika Zwias	103 600,00 zł
13	UZUPEŁNIAJĄCY	Teatr – sposób na kreatywność, aktywność, przełamywanie barier, łączenie pokoleń	Zespół Szkół Nr 3 w Przytkowicach Jadwiga Janicka	260 000,00 zł
14	UZUPEŁNIAJĄCY	„Z muzyką za pan brat”	Zespołu Szkół Nr 3 w Przytkowicach Iwona Kondela	5 000,00 zł

Lp.	Rodzaj projektu	Nazwa projektu	Koordynator	Szacunkowy koszt
15	**PODSTAWOWY**	Rozbudowa, przebudowa i nadbudowa części budynku Zespołu Szkolno-Przedszkolnego w Stanisławiu Dolnym wraz z instalacjami wewnętrznymi, zmiana sposobu użytkowania (adaptacja) poddasza nieużytkowego na cele szkolne	Zespół Szkolno – Przedszkolny w Stanisławiu Dolnym	822 322,18 zł
16	UZUPEŁNIAJĄCY	Reaguję -ratuję	Zespół Szkolno – Przedszkolny w Stanisławiu Dolnym	30 000,00 zł
17	UZUPEŁNIAJĄCY	Akademia młodego dziennikarza i wolontariusza	Zespół Szkolno – Przedszkolny w Stanisławiu Dolnym	30 000,00 zł
18	UZUPEŁNIAJĄCY	„UPCYKLING przetwarzanie wtórne odpadów - ekologia”	Zespół Szkolno – Przedszkolny w Stanisławiu Dolnym	150 000,00 zł
19	UZUPEŁNIAJĄCY	„Tańczymy śpiewamy swe pasje nagrywamy”	Zespół Szkolno – Przedszkolny w Stanisławiu Dolnym	12 000,00 zł

Lp.	Rodzaj projektu	Nazwa projektu	Koordynator	Szacunkowy koszt
20	UZUPEŁNIAJĄCY	Rodzinne Nocne Czytanie	Zespół Szkolno – Przedszkolny w Stanisławiu Dolnym	30 000,00 zł
21	UZUPEŁNIAJĄCY	Placówka wsparcia dziennego	Zespół Szkolno – Przedszkolny w Stanisławiu Dolnym	500 000,00 zł
22	UZUPEŁNIAJĄCY	„Zdrowa Żywność to aktywność”	Zespół Szkolno – Przedszkolny w Stanisławiu Dolnym	30 000,00 zł
23	**PODSTAWOWY**	Budowa i wyposażenie w sprzęt szkolnego obserwatorium astronomicznego z zapleczem dydaktycznym	Gmina Kalwaria Zebrzydowska	998 000,00 zł
24	UZUPEŁNIAJĄCY	Popularyzacja wiedzy o astronomii	Dyrekcja Zespołu Szkół Nr6 w Leńczach, Opiekun szkolnego obserwatorium astronomicznego	40 000,00 zł

Lp.	Rodzaj projektu	Nazwa projektu	Koordynator	Szacunkowy koszt
25	**PODSTAWOWY**	Kompleksowy remont wnętrza i głęboka termomodernizacja budynku wraz z kotłownią Biblioteki Publicznej w Kalwarii Zebrzydowskiej	Gmina Kalwaria Zebrzydowska	150 000,00 zł
26	UZUPEŁNIAJĄCY	Gazetka szkolno- biblioteczna Kronika Szkolnika	Biblioteka Publiczna im. Stanisława Wyspiańskiego w Kalwarii Zebrzydowskiej, Filia Przytkowice	600,00 zł
27	UZUPEŁNIAJĄCY	Utworzenie Cyfrowego Archiwum Tradycji Lokalnej	Biblioteka Publiczna im. Stanisława Wyspiańskiego w Kalwarii Zebrzydowskiej	3 500,00 zł
28	UZUPEŁNIAJĄCY	Promocja książki „Wybrane zagadnienia z dziejów Kalwarii Zebrzydowskiej. Na 400-lecie pierwszej lokacji Kalwarii Zebrzydowskiej (1617-2017)”	Biblioteka Publiczna w Kalwarii Zebrzydowskiej	600 zł
29	UZUPEŁNIAJĄCY	Akcja czytelnicza ”Zaczytana Kalwaria. Edycja 2017”	Biblioteka Publiczna w Kalwarii Zebrzydowskiej	2 200,00 zł

Lp.	Rodzaj projektu	Nazwa projektu	Koordynator	Szacunkowy koszt
30	**PODSTAWOWY**	Przebudowa istniejącego budynku „Starej Szkoły" w Brodach na budynek wielofunkcyjny z przeznaczeniem na cele społeczne	Gmina Kalwaria Zebrzydowska	1 300 000,00 zł
31	UZUPEŁNIAJĄCY	Odłóż smartfon - baw się z nami	Gmina Kalwaria Zebrzydowska	50 000,00 zł
32	**PODSTAWOWY**	Przebudowa i modernizacja istniejącego boiska szkolnego. Powstanie nowych boisk do gier zespołowych, powstanie infrastruktury lekkoatletycznej oraz boiska tenisa ziemnego - projekt zgłoszony przez Zespół Szkół Nr 4 w Zebrzydowicach, Gminę Kalwaria Zebrzydowska.	Gmina Kalwaria Zebrzydowska	800 000,00 zł
33	UZUPEŁNIAJĄCY	„Zdrowy festyn", czyli w zdrowym ciele – zdrowy duch.	Gmina Kalwaria Zebrzydowska	50 000,00 zł
34	UZUPEŁNIAJĄCY	Edukacja ekologiczna mieszkańców Gminy Kalwaria Zebrzydowska – „Czyste powietrze – zdrowe życie".	Gmina Kalwaria Zebrzydowska	25 000,00 zł

Lp.	Rodzaj projektu	Nazwa projektu	Koordynator	Szacunkowy koszt
35	UZUPEŁNIAJĄCY	Aktywne życie – zdrowe życie	Gmina Kalwaria Zebrzydowska	
36	**PODSTAWOWY**	Rozbudowa parkingu dla samochodów osobowych, rozbudowa ciągu pieszego, budowa dwóch miejsc postojowych dla osób niepełnosprawnych, rozbudowa placu manewrowego, rozbudowa sieci kanalizacji deszczowej wraz z budową urządzeń odwadniających	Gmina Kalwaria Zebrzydowska	447 000,00 zł
37	UZUPEŁNIAJĄCY	Remont i Modernizacja stoisk wystawienniczych, przystosowanie budynku do potrzeb osób niepełnosprawnych jak również do obowiązujących norm i standardów	Cech Rzemiosł Różnych	1 500 000,00 zł
38	UZUPEŁNIAJĄCY	Działania promocyjne związane z promocją wyrobów rzemieślniczych poprzez udział w targach wyjazdowych	Cech Rzemiosł Różnych	50 000,00 zł

Lp.	Rodzaj projektu	Nazwa projektu	Koordynator	Szacunkowy koszt
39	UZUPEŁNIAJĄCY	Uporządkowanie terenów wokół budynków oraz miejsc parkingowych przy ul. Jagiellońskiej 6, ul. Mickiewicza 2	Cech Rzemiosł Różnych	900 000,00 zł
40	UZUPEŁNIAJĄCY	Kompleksowa termomodernizacja budynków meblowych przy ul. Jagiellońskiej 6, ul. Mickiewicza 2	Cech Rzemiosł Różnych	2 900 000,00 zł
41	UZUPEŁNIAJĄCY	Modernizacja boisk szkolnych w Zespole Szkół im. Komisji Edukacji Narodowej w Kalwarii Zebrzydowskiej	Starostwo Powiatowe w Wadowicach	710 000,00 zł
42	UZUPEŁNIAJĄCY	Rewitalizacja zabytkowych Budynków mieszkalnych w sąsiedztwie Klasztoru OO. Bernardynów w Kalwarii Zebrzydowskiej wpisanych do rejestru zabytków A-739 zlokalizowanych przy ul. Bernardyńskiej 38, 40, 44	Klasztor OO. Bernardynów w Kalwarii Zebrzydowskiej	5 000 000,00 zł
43	UZUPEŁNIAJĄCY	Aktywizacja zawodowa osób niepełnosprawnych zamieszkałych na obszarze rewitalizowanym, zagrożonych wykluczeniem społecznym poprzez utworzenie inkubatora kuchennego przeznaczonego do produkcji serów	Konwent Bonifratrów pw. Św. Floriana	800 000,00 zł

Lp.	Rodzaj projektu	Nazwa projektu	Koordynator	Szacunkowy koszt
44	UZUPEŁNIAJĄCY	Umożliwienie społeczności zamieszkałej na obszarze rewitalizowanym, w tym osobom zagrożonym wykluczeniem społecznym warunków do wzajemnej integracji poprzez realizację projektu termomodernizacji i przebudowy zabytkowego spichlerza Konwentu Bonifratrów w Zebrzydowicach na dom promocji produktu regionalnego o charakterze muzealno – edukacyjno – wystawienniczym wraz z dobudową zaplecza gastronomicznego	Konwent Bonifratrów pw. Św. Floriana	4 300 000,00 zł
45	UZUPEŁNIAJĄCY	Poprawa warunków życia dla osób przewlekle psychicznie chorych poprzez realizację projektu rozbudowy, przebudowy, nadbudowy i remontu wraz ze zmianą sposobu użytkowania pomieszczeń z przeznaczeniem na dom pomocy społecznej wraz z kuchnią, pralnią, kotłownią i zagospodarowaniem terenu w obiektach Konwentu Bonifratrów w Zebrzydowicach	Konwent Bonifratrów pw. Św. Floriana	8 000 000,00 zł
46	UZUPEŁNIAJĄCY	Poprawa warunków prowadzenia rehabilitacji zawodowej i społecznej dla osób niepełnosprawnych ze środowiska lokalnego poprzez wykonanie generalnego remontu, przebudowy i termomodernizacji budynku Warsztatu Terapii Zajęciowej na terenie konwentu Bonifratrów w Zebrzydowicach	Konwent Bonifratrów pw. Św. Floriana	1 500 000,00 zł

Lp.	Rodzaj projektu	Nazwa projektu	Koordynator	Szacunkowy koszt
47	UZUPEŁNIAJĄCY	Poprawa warunków życia osób zagrożonych wykluczeniem społecznym w środowisku poprzez utworzenie mieszkań chronionych	Konwent Bonifratrów pw. Św. Floriana	5 500 00,00 zł
48	UZUPEŁNIAJĄCY	Remont i przebudowa zabytkowego Dworu na ośrodek szkoleniowy połączony z funkcją centrum wolontariatu	Konwent Bonifratrów pw. Św. Floriana	4 300 000,00 zł
49	UZUPEŁNIAJĄCY	Zagospodarowanie na terenie Konwentu Bonifratrów w Zebrzydowicach obszaru przeznaczonego na odpoczynek i rekreację dla okolicznych mieszkańców i turystów	Konwent Bonifratrów pw. Św. Floriana	4 000 000,00 zł
50	UZUPEŁNIAJĄCY	Majówka u Bonifratrów	Stowarzyszenie Dobroczynne im. M. Zebrzydowskiego	70 000,00 zł
51	UZUPEŁNIAJĄCY	Przedsięwzięcie polegające na wydzieleniu terenów z przeznaczeniem na zorganizowaną zabudowę mieszkaniową	Konwent Bonifratrów pw. Św. Floriana	

Lp.	Rodzaj projektu	Nazwa projektu	Koordynator	Szacunkowy koszt
52	UZUPEŁNIAJĄCY	Dożynkowe Spotkanie integracyjne	Konwent Bonifratrów pw. Św. Floriana	210 000,00 zł
53	UZUPEŁNIAJĄCY	Zebrzydowski 2017-2020	Stowarzyszenie Dobroczynne im. M. Zebrzydowskiego	40 000,00 zł
54	UZUPEŁNIAJĄCY	Aktywizacja zawodowa i społeczna osób zagrożonych wykluczeniem społecznym, w tym osób niepełnosprawnych	Konwent Bonifratrów pw. Św. Floriana	99 000 zł
55	UZUPEŁNIAJĄCY	Działania uspołeczniające dla mieszkańców Domu Pomocy Społecznej Zakonu Bonifratrów w Zebrzydowicach	Konwent Bonifratrów pw. Św. Floriana	1 190 000,00 zł
56	UZUPEŁNIAJĄCY	Poznaj tą wioskę- ścieżka edukacyjna	Stowarzyszenie Kamieniec	50 000,00 zł
57	UZUPEŁNIAJĄCY	Zagospodarowanie ,,Kamieńca'' w Leńczach	OSP W LEŃCZACH	80 000,00 zł

Lp.	Rodzaj projektu	Nazwa projektu	Koordynator	Szacunkowy koszt
58	UZUPEŁNIAJĄCY	Zajęcia sportowe na boisku sportowym przy Zespole Szkół Nr 6 w Leńczach	Dyrekcja Zespołu Szkół Nr6 w Leńczach, animator sportowy	30 000,00 zł

Źródło: opracowanie własne na podstawie danych otrzymanych z Urzędu Miasta w Kalwarii Zebrzydowskiej

Większość projektów, zaplanowanych do realizacji do 2023 r. opiera się na montażu finansowym środków własnych Gminy Kalwaria Zebrzydowska, środków funduszy unijnych, przede wszystkim pozyskanych z RPO WM 2014-2020 oraz środków pozostałych interesariuszy programu.

Gmina mając na uwadze efektywne wykorzystanie środków swojego budżetu, będzie dążyła do efektywnego wykorzystania modelu dźwigni finansowej - czyli pozyskania środków zewnętrznych na realizację przedsięwzięć i zapewnienia wkładu własnego do tych inwestycji. Taki model zapewni relatywnie najwyższy poziom realizacji przedsięwzięć, ponieważ gmina dysponując ograniczonymi możliwościami finansowymi, będzie stawiała, jako priorytet realizację przedsięwzięć dofinansowywanych ze źródeł zewnętrznych. W sytuacji braku otrzymania dofinasowania konieczne będzie przeanalizowanie, z których projektów trzeba zrezygnować, a które zrealizować ze środków własnych.

CZĘŚĆ XI. Partycypacja interesariuszy Programu Rewitalizacji - docelowe grupy wsparcia oraz mechanizmy włączenia

1. Partycypacja interesariuszy

Proces prowadzonej Rewitalizacji obszarów znajdujących się w sytuacji kryzysowej, obszarów wymagających wsparcia wymaga aktywnego udziału wielu interesariuszy, dla których wskazany obszar podlegający delimitacji jest obszarem, gdzie kumulują się ich interesy, potrzeby i preferencje. Istotne jest określenie dla tych grup partycypujących w procesie rewitalizacji stopnia zaangażowania, ich roli i poziomu zainteresowania zagadnieniami i problemami, które Program Rewitalizacji definiuje, wyszczególnia i nakreśla sposób ich naprawy. Poszczególne grupy interesariuszy charakteryzuje różna siła wpływu oraz poziom zaangażowania. Mając na uwadze powyższe przesłanki interesariuszy możemy podzielić na:

- ✓ Interesariuszy kluczowych
- ✓ Interesariuszy - sojuszników interesariuszy kluczowych
- ✓ Interesariuszy wymagających wsparcia
- ✓ Interesariuszy biernych- niezainteresowanych

Wśród interesariuszy kluczowych znajdują się jednostki, organizacje, osoby, które wykazują aktywność w prowadzonych działaniach, którzy zainteresowani są zmianą sytuacji i posiadają znaczną siłę wpływu. Do interesariuszy kluczowych możemy zaliczyć: władze lokalne, przedsiębiorstwa gospodarki komunalnej, Ośrodek Pomocy Społecznej, Powiatowy Urząd Pracy, spółdzielnie mieszkaniowe. Drugą grupą interesariuszy są tzw. interesariusze – sojusznicy interesariuszy kluczowych, są to interesariusze zainteresowani, ale posiadający małą siłę wpływu, a należą do nich: aktywni mieszkańcy, aktywni właściciele nieruchomości prywatnych, sektor biznesu, fundacje, stowarzyszenia, instytucje kulturalne, edukacyjne, sportowe, Policja.
Interesariusze wymagający wsparcia to interesariusze nieaktywni, którzy posiadają jednak dużą siłę wpływu należą do nich: beneficjenci pomocy społecznej, bezrobotni, nieinnowacyjne przedsiębiorstwa. Ostatnią grupą interesariuszy w kontekście siły wpływu i zaangażowania są interesariusze bierni-niezainteresowani o niskiej sile wpływu. Należą do nich: bierni mieszkańcy obszarów rewitalizacji, bierni właściciele nieruchomości prywatnych.

Podczas prowadzonych prac nad opracowaniem Gminnego Programu Rewitalizacji, na etapie diagnozy czynników i zjawisk kryzysowych na obszarze gminy oraz programowania procesu rewitalizacji, został zapewniony udział i dostęp do informacji dla wszystkich interesariuszy: mieszkańców, przedsiębiorców, organizacji pozarządowych oraz władz lokalnych. Działania te były zróżnicowane pod względem użytych narzędzi, środków komunikacji, aby zmaksymalizować efektywność dotarcia z informacją do grup docelowych.

Wobec powyższego wykorzystano następujące narzędzia badawcze:

- Badanie ankietyzacyjne przeprowadzone wśród mieszkańców, przedsiębiorców, organizacji pozarządowych
- Spotkania konsultacyjne z interesariuszami na etapie sporządzania diagnozy czynników kryzysowych w gminie

- Spotkania konsultacyjne z interesariuszami na etapie konstruowania celów, kierunków, działań i projektów niezbędnych w procesie rewitalizacji
- Spotkanie podsumowujące proces rewitalizacji na etapie uchwalonego do realizacji Programu Rewitalizacji

Poszczególne etapy partycypacji interesariuszy w procesie powstawania Programu Rewitalizacji obrazuje poniższy rysunek.

Rysunek 26 Etapy partycypacji interesariuszy w procesie opracowania Programu Rewitalizacji

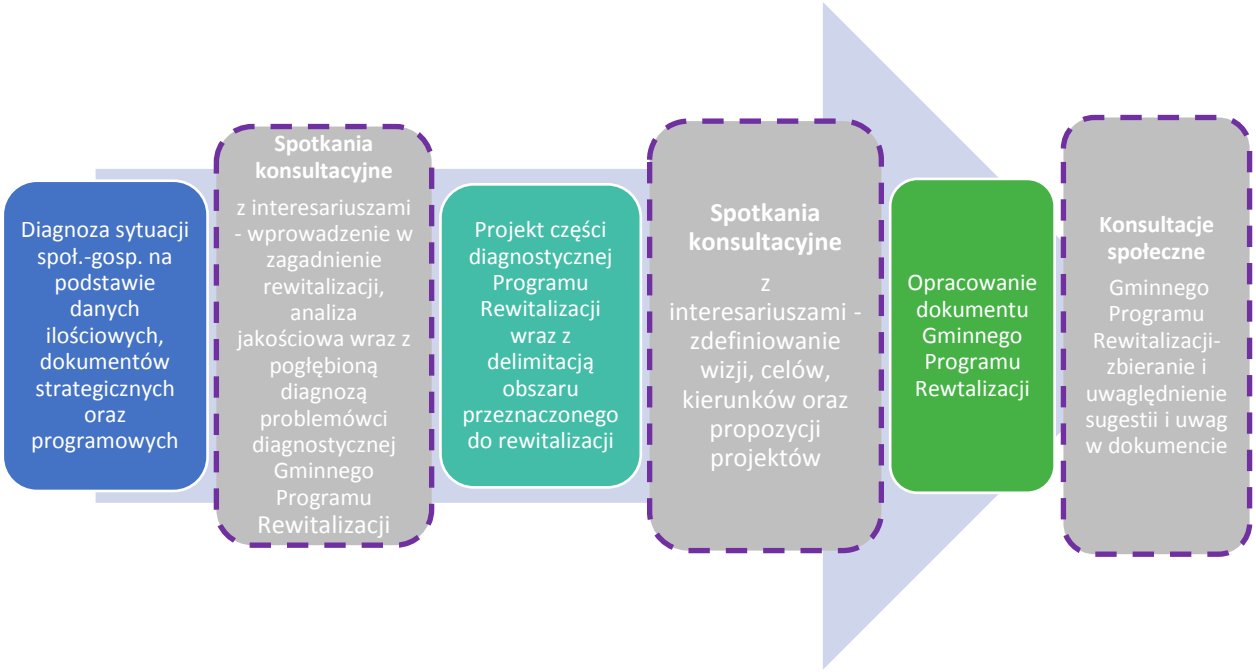

Źródło: opracowanie własne

Jednym z filarów wyznaczania obszarów rewitalizacji były opinie mieszkańców i użytkowników terenu gminy Kalwaria Zebrzydowska wyrażane w trakcie spotkań konsultacyjnych i warsztatów w poszczególnych miejscowościach.

Rysunek 27. Spotkania konsultacyjne w procesie planowania rewitalizacji

Źródło: Zdjęcia Urzędu Miasta Kalwaria Zebrzydowska

Kolejnym etapem szerokiego procesu spotkań konsultacyjnych i debat społecznych w ramach prowadzonego procesu rewitalizacji, były spotkania w poszczególnych sołectwach przeprowadzane w godzinach popołudniowych, aby dostosowywać się do preferencji godzinowych mieszkańców. Zaproszenia na te spotkania dla Sołtysów, Radnych i Dyrektorów Jednostek Urzędu Miasta zostały wysłane pocztą. Organizacje pozarządowe zostały zaproszone pisemnie, a przedsiębiorcy za pośrednictwem Cechu Rzemiosł Różnych.

Harmonogram spotkań został zamieszczony na głównej stronie Urzędu Miasta, jednocześnie pracownicy Zespołu ds. Rewitalizacji zapraszali telefonicznie Sołtysów, Przewodniczących Rad Osiedlowych, Radnych, Dyrektorów Jednostek Urzędu Miasta.

Spotkania konsultacyjne w procesie opracowania Gminnego Programu Rewitalizacji odbyły się w następujących terminach:

- Barwałd Górny i Barwałd Średni, w dniu 19.09.2016, w Zespole Szkół nr 5 im. Karola Wojtyły w Barwałdzie Górnym, Barwałd Górny 213,
- Stanisław Dolny – Dolany, w dniu 20.09.2016, w Zespole Szkolno-Przedszkolnym w Stanisławiu Dolnym,
- Stanisław Dolny–Kępki i Zebrzydowice–Bieńkowice, w dniu 20.09.2016, w Zespole Szkół nr 8 w Stanisławiu Dolnym,
- Kalwaria Zebrzydowska i Bugaj, w dniu 21.09.2016, w Centrum Kultury, Sportu i Turystyki w Kalwarii Zebrzydowskiej,
- Brody w dniu 21.09.2016, w Zespole Szkół nr 2 im. Janusza Korczaka,
- Przytkowice, w dniu 22.09.2016, w Zespole Szkół nr 3 w Przytkowicach,
- Zebrzydowice, w dniu 22.09.2016, w Zespole Szkół nr 4 im. Marii Konopnickiej,
- Leńcze, Podolany, Zarzyce Wielkie, Zarzyce Małe – w dniu 23.09.2016, w Zespole Szkół nr 6 im. Bohaterów Westerplatte w Leńczach,
- Kalwaria Zebrzydowska w dniu 8 grudnia 2016 r. w Centrum Kultury, Sportu i Turystyki w Kalwarii Zebrzydowskiej
- Kalwaria Zebrzydowska w dniu 9 grudnia 2016 r. w Centrum Kultury, Sportu i Turystyki w Kalwarii Zebrzydowskiej
- Kalwaria Zebrzydowska w dniu 16 lutego 2017 r. w Centrum Kultury, Sportu i Turystyki w Kalwarii Zebrzydowskiej
- Przytkowice w dniu 03.03.2017 r. w Zespole Szkół Nr 3 w Przytkowicach
- Leńcze w dniu 03.03.2017 r. w Zespole Szkół Nr 6 w Leńczach
- Stanisław Dolny w dniu 03.03.2017 r. Zespół Szkolno-Przedszkolny w Stanisławiu Dolnym
- Zebrzydowice w dniu 03.03.2017 r. w Zespole Szkół Nr 4 w Zebrzydowicach
- Brody w dniu 03.03.2017 r. w Zespole Szkół Nr 2 w Brodach
- Kalwaria Zebrzydowska w dniu 03.03.2017 r. w Pawilonie „Kalwarianka”
- Kalwaria Zebrzydowska w dniu 22.03.2017 roku w Centrum Kultury, Sportu i Turystyki w Kalwarii Zebrzydowskiej

- Kalwaria Zebrzydowska w dniu 10.04.2017 r. godz. 14.00 - Centrum Kultury Sportu i Turystyki w Kalwarii Zebrzydowskiej;
- Kalwaria Zebrzydowska w dniu 10.04.2017 r. godz. 16.00 - Centrum Kultury Sportu i Turystyki w Kalwarii Zebrzydowskiej;
- Brody w dniu 11.04.2017 r. godz. 14.00 - Szkoła w Brodach;
- Brody w dniu 11.04.2017 r. godź. 16.00 - Szkoła w Brodach.

Wśród tematów przywoływanych na spotkaniach wpisujących się w opisane wcześniej problemy rozwojowe Gminy znalazły się m.in. niedostatecznie wysoka jakość życia czy braki w zagospodarowaniu przestrzennym. Hasła o charakterze istotnym, z uwagi na ich treść oraz powtarzalność kształtowały się następująco:

- niewielkie zaangażowanie mieszkańców w działania na rzecz lokalnej społeczności,
- niefunkcjonalne świetlice w szkołach i troska o życie kulturalne,
- ułatwienia i zajęcia dla niepełnosprawnych dzieci,
- przestrzenie publiczne na nieużytkach na terenach wiejskich,
- potrzebne szkolenia dla dorosłych i aktywizacja zawodowa,
- ożywienie rynku w Kalwarii Zebrzydowskiej
- uporządkowanie reklam zgodnie z ustawą krajobrazową,
- aktywizacja obywatelska – wzbudzanie postawy przynależności do Miasta,
- ścieżki edukacyjne i zainteresowanie historią i ochroną przyrody.

W ujęciu szczegółowym, na spotkaniach w Kalwarii Zebrzydowskiej zwracano uwagę na zbyt mało form spędzania wolnego czasu przez młodzież, szczególnie w godzinach popołudniowych, a także zapotrzebowanie rodziców na organizację czasu dzieci w świetlicach przewyższające obecne możliwości. Wspomniano także kwestię emisji zanieczyszczeń ze spalania różnorodnych materiałów oraz potrzebę organizacji działań społecznych np. ruchu lokalnego dzieci i rodziców.

Na spotkaniach w Stanisławiu Dolnym podkreślone zostały takie tematy, jak brak zajęć dla osób starszych, silna potrzeba tworzenia ścieżek rekreacyjnych (rowerowych i biegowych), zbyt małą świadomość mieszkańców o wydarzeniach w Gminie, a także po raz kolejny zasugerowano organizację czasu dzieci i młodzieży, szczególnie na obszarach wiejskich.

W Brodach przywołano zjawisko rosnących zachowań patologicznych na terenie dawnych domów zakładowych. Zwracano także uwagę na zdegradowany teren byłej winiarni, który powinien zostać ożywiony z uwagi na wybitne dziedzictwo kulturowe.

Na spotkaniach dla mieszkańców Leńcz, Podolan i Zarzyc zgłaszano problem złego skomunikowania obszarów wiejskich z miastem, jak również całej Gminy z większymi ośrodkami wojewódzkimi. Ponadto powtórzyły się takie zagadnienia, jak brak świetlic oraz nowoczesnej infrastruktury do uprawiania sportu przy szkole.

Proces konsultacji wpierany był materiałami informacyjnymi – plakatami oraz ulotkami – dystrybuowanymi na ternie całej Gminy.

Rysunek 28. Ulotka informacyjna dot. programu rewitalizacji

Rysunek 29. Plakat informacyjny dot. konsultacji społecznych

Źródło: Urząd Miasta Kalwaria Zebrzydowska

Ponadto, podjęte zostały następujące działania informacyjno-promocyjne:

- Wywieszenie plakatu informacyjnego dotyczącego prowadzonych prac w ramach opracowania Gminnego Programu Rewitalizacji
- spotkania informacyjne skierowane do różnych grup interesariuszy,
- ankiety i inne formularze, które wypełniali mieszkańcy, dostępne były w wersji papierowej w Urzędzie Miasta Kalwaria Zebrzydowska oraz na stronie internetowej Urzędu
- spotkania Zespołu ds. Rewitalizacji
- przekazanie informacji nt. rewitalizacji podczas sesji Rady Miejskiej w Kalwarii Zebrzydowskiej
- udzielanie informacji ustnych zainteresowanym osobom przez pracownika Urzędu Miasta Kalwaria Zebrzydowska
- wysłanie elektronicznej korespondencji do potencjalnych interesariuszy ws. prowadzonych prac nad opracowywaniem programu rewitalizacji
- indywidualne rozmowy bezpośrednie i telefoniczne z interesariuszami
- Zamieszenie informacji na www i tablicach ogłoszeń o możliwości zgłaszania uwag do wyznaczonego obszaru rewitalizacji
- Zamieszenie informacji na www i tablicach ogłoszeń o możliwości zgłaszania fiszek projektowych do Gminnego Programu Rewitalizacji.
- Zamieszczenie informacji o możliwości zgłaszania uwag do projektu Gminnego Programu Rewitalizacji na stronie internetowej i tablicach ogłoszeń
- skonsultowanie projektu Gminnego Programu Rewitalizacji podczas prac komisji Rady Miejskiej w Kalwarii Zebrzydowskiej

Przeprowadzone badanie ankietyzacyjne wśród mieszkańców i przedsiębiorców, które było dodatkowym elementem rozpoznania potrzeb interesariuszy w odniesieniu do obszaru poddanego rewitalizacji, stanowiło istotny element podczas prac nad dokumentem Gminnego Programu Rewitalizacji.

Przeprowadzone warsztaty konsultacyjne pozwoliły na poznanie opinii szerokiego grona interesariuszy we wszystkich omawianych sferach dotyczących rewitalizacji, zarówno w kwestiach społecznych, gospodarczych, uwarunkowań przestrzennych czy środowiskowych.
Na stronie internetowej urzędu zamieszczona została informacja dotycząca rozpoczęcia procesu rewitalizacji w gminie oraz informacje dotyczące miejsca i terminów odbywających się warsztatów konsultacyjnych. Interesariusze mieli możliwość zgłaszania konkretnych projektów do realizacji poprzez zamieszczoną na stronie internetowej i dystrybuowana przez urząd gminy fiszkę projektową do prowadzonego procesu rewitalizacji.

Na stronie internetowej urzędu zamieszczono projekt opracowanego Gminnego Programu Rewitalizacji do którego interesariusze mieli możliwość zgłaszania uwag, sugestii i komentarzy, które zostały poddane analizie i uwzględnione w dokumencie. Przewiduje się, iż postęp prac i jego wyników w zakresie działań i projektów, których konieczność realizacji została zawarta w opracowanym Programie Rewitalizacji, będzie podawany do publicznej wiadomości w postaci informacji i opracowanych Raportów z realizacji procesu rewitalizacji. Proces prowadzonej rewitalizacji będzie zatem transparentny i weryfikowany przez wszystkie zainteresowane strony.

Tabela 100 Kalendarium spotkań konsultacyjnych – Gminnego Programu Rewitalizacji dla Gminy Kalwaria Zebrzydowska na lata 2017-2023

Termin spotkania	Spotkanie
19.09.2016	Spotkanie w dniu 19.09.2016 r.- w Zespole Szkół nr 5 w Barwałdzie Górnym, z interesariuszami Gminnego Programu Rewitalizacji, w zakresie warsztatów konsultacyjnych dotyczące informacji objaśniających zasady rewitalizacji oraz zebrania opinii i sugestii interesariuszy dotyczących wyłonienia obszaru zdegradowanego
20.09.2016	Spotkanie w dniu 20.09.2016 r.- w Zespole Szkolno-Przedszkolnym w Stanisławiu Dolnym, z interesariuszami Gminnego Programu Rewitalizacji, w zakresie warsztatów konsultacyjnych dotyczące informacji objaśniających zasady rewitalizacji oraz zebrania opinii i sugestii interesariuszy dotyczących wyłonienia obszaru zdegradowanego
	Spotkanie w dniu 20.09.2016 r.- w Zespole Szkół Nr 8 w Stanisławiu Dolnym, z interesariuszami Gminnego Programu Rewitalizacji, w zakresie warsztatów konsultacyjnych dotyczące informacji objaśniających zasady rewitalizacji oraz zebrania opinii i sugestii interesariuszy dotyczących wyłonienia obszaru zdegradowanego
21.09.2016	Spotkanie w dniu 21.09.2016 r.- w Centrum Kultury, Sportu i Turystyki w Kalwarii Zebrzydowskiej, z interesariuszami Gminnego Programu Rewitalizacji, w zakresie warsztatów konsultacyjnych dotyczące informacji objaśniających zasady rewitalizacji oraz zebrania opinii i sugestii interesariuszy dotyczących wyłonienia obszaru zdegradowanego
	Spotkanie w dniu 21.09.2016 r.- Zespole Szkół Nr 2 w Brodach, z interesariuszami Gminnego Programu Rewitalizacji, w zakresie warsztatów konsultacyjnych dotyczące informacji objaśniających zasady rewitalizacji oraz zebrania opinii i sugestii interesariuszy dotyczących wyłonienia obszaru zdegradowanego
22.09.2016	Spotkanie w dniu 22.09.2016 r.- Zespole Szkół Nr 3 w Przytkowicach, z interesariuszami Gminnego Programu Rewitalizacji, w zakresie warsztatów konsultacyjnych dotyczące informacji objaśniających zasady rewitalizacji oraz zebrania opinii i sugestii interesariuszy dotyczących wyłonienia obszaru zdegradowanego
	Spotkanie w dniu 22.09.2016 r.- Zespole Szkół Nr 4 w Zebrzydowicach, z interesariuszami Gminnego Programu Rewitalizacji, w zakresie warsztatów konsultacyjnych dotyczące informacji objaśniających zasady rewitalizacji oraz zebrania opinii i sugestii interesariuszy dotyczących wyłonienia obszaru zdegradowanego
23.09.2016	Spotkanie w dniu 23.09.2016 r.- Zespole Szkół Nr 6 w Leńczach, z interesariuszami Gminnego Programu Rewitalizacji, w zakresie warsztatów konsultacyjnych dotyczące informacji objaśniających zasady rewitalizacji oraz zebrania opinii i sugestii interesariuszy dotyczących wyłonienia obszaru zdegradowanego
08.12.2016	Spotkanie w dniu 08.12.2016 r. w Centrum Kultury, Sportu i Turystyki w Kalwarii Zebrzydowskiej z interesariuszami Gminnego Programu Rewitalizacji, dotyczące składania propozycji w zakresie planowanych do realizacji projektów w ramach Gminnego Programu Rewitalizacji Gminy Kalwaria Zebrzydowska na lata 2017-2023
9.12.2016	Spotkanie w dniu 09.12.2016 r. w Centrum Kultury, Sportu i Turystyki w Kalwarii Zebrzydowskiej z interesariuszami Gminnego Programu Rewitalizacji, dotyczące składania propozycji w zakresie planowanych do realizacji projektów w ramach Gminnego Programu Rewitalizacji Gminy Kalwaria Zebrzydowska na lata 2017-2023

Termin spotkania	Spotkanie
16.02.2017	Spotkanie w dniu 16.02.2017 r. w Centrum Kultury, Sportu i Turystyki w Kalwarii Zebrzydowskiej z interesariuszami Gminnego Programu Rewitalizacji, dotyczące składania propozycji w zakresie planowanych do realizacji projektów w ramach Gminnego Programu Rewitalizacji Gminy Kalwaria Zebrzydowska na lata 2017-2023
03.03.2017 r.	Spotkanie w dniu 03.03. 2017 r. w Zespole Szkół Nr 3 w Przytkowicach z interesariuszami Gminnego Programu Rewitalizacji, dotyczące składania propozycji w zakresie planowanych do realizacji projektów w ramach Gminnego Programu Rewitalizacji Gminy Kalwaria Zebrzydowska na lata 2017-2023
	Spotkanie w dniu 03.03. 2017 r. w Zespole Szkół Nr 6 w Leńczach dotyczące składania propozycji z interesariuszami Gminnego Programu Rewitalizacji, w zakresie planowanych do realizacji projektów w ramach Gminnego Programu Rewitalizacji Gminy Kalwaria Zebrzydowska na lata 2017-2023
	Spotkanie w dniu 03.03. 2017 r. w Zespole Szkolno-Przedszkolnym w Stanisławiu Dolnym dotyczące składania propozycji z interesariuszami Gminnego Programu Rewitalizacji, w zakresie planowanych do realizacji projektów w ramach Gminnego Programu Rewitalizacji Gminy Kalwaria Zebrzydowska na lata 2017-2023
	Spotkanie w dniu 03.03. 2017 r. w Zespole Szkół Nr 4 w Zebrzydowicach z interesariuszami Gminnego Programu Rewitalizacji dotyczące składania propozycji w zakresie planowanych do realizacji projektów w ramach Gminnego Programu Rewitalizacji Gminy Kalwaria Zebrzydowska na lata 2017-2023
	Spotkanie w dniu 03.03. 2017 r. w Pawilonie „Kalwarianka" w Kalwarii Zebrzydowskiej z interesariuszami Gminnego Programu Rewitalizacji, dotyczące składania propozycji w zakresie planowanych do realizacji projektów w ramach Gminnego Programu Rewitalizacji Gminy Kalwaria Zebrzydowska na lata 2017-2023
22.03.2017	Spotkanie w dniu 22.03.2017 r. w Centrum Kultury, Sportu i Turystyki w Kalwarii Zebrzydowskiej z interesariuszami Gminnego Programu Rewitalizacji, dotyczące składania propozycji w zakresie planowanych do realizacji projektów w ramach Gminnego Programu Rewitalizacji Gminy Kalwaria Zebrzydowska na lata 2017-2023
10.04.2017	Spotkanie w dniu 10.04.2017 r. w Centrum Kultury, Sportu i Turystyki w Kalwarii Zebrzydowskiej z interesariuszami Gminnego Programu Rewitalizacji, dotyczące konsultacji projektu dokumentu Gminnego Programu Rewitalizacji Gminy Kalwaria Zebrzydowska na lata 2017-2023
11.04.2017	Spotkanie w dniu 11.04.2017 r. w Szkole w Brodach, z interesariuszami Gminnego Programu Rewitalizacji, dotyczące konsultacji projektu dokumentu Gminnego Programu Rewitalizacji Gminy Kalwaria Zebrzydowska na lata 2017-2023

Źródło: dane Urzędu Miasta w Kalwarii Zebrzydowskiej

Zainteresowanie pracami nad programem rewitalizacji ze strony interesariuszy nie było znaczące. Pamiętając, że w diagnozie sytuacji społecznej w Gminie Kalwaria Zebrzydowska uwypuklano problem niskiej aktywności społecznej, należy podjąć systematyczne działania na rzecz większego włączenia interesariuszy w realizację i monitoring programu. Istotne zatem staje się umożliwienie i szeroka zachęta do uczestnictwa dla interesariuszy prowadzonej rewitalizacji podczas wdrażania Gminnego Programu Rewitalizacji.

Jednym z elementów partycypacji interesariuszy **na etapie wdrażania Gminnego Programu Rewitalizacji dla Gminy Kalwaria Zebrzydowska na lata 2017-2023,** będzie uczestnictwo w spotkaniach Zespołu ds. Rewitalizacji, którego założenia i kompetencje zostały opisane w rozdziale pn. System zarządzania, wdrażania, monitoringu i ewaluacji Programu Rewitalizacji. Interesariusze będą mieli możliwość osobistej wypowiedzi oraz wyrażenia opinii dotyczących przebiegu prac

w prowadzonym procesie rewitalizacji, zarówno podczas otwartych spotkań Zespołu ds. Rewitalizacja jak i poprzez udostępniony na stronie internetowej Urzędu Miasta Kalwaria Zebrzydowska formularz uwag do prowadzonego procesu rewitalizacji. Możliwe będzie także ewentualne zgłaszanie nowych propozycji projektów rewitalizacyjnych. Spotkania ds. Rewitalizacji w których uczestniczyć będą przedstawiciele mieszkańców, przedsiębiorców, organizacji pozarządowych, instytucji edukacyjnych, kulturalnych, społecznych czy przedstawiciele Urzędu Miasta Kalwaria Zebrzydowska, dotyczyć będą nie tylko postępu prac w realizacji Gminnego Programu Rewitalizacji, ale także umożliwią realną ocenę słuszności podjętych działań lub zaproponowanie zmian, które wpłyną na lepszą efektywność prowadzonego procesu rewitalizacji. Interesariusze Gminnego Programu Rewitalizacji będą posiadali zatem realny wpływ na kształt prowadzonej rewitalizacji poprzez propozycje zmian czy wprowadzenia do Gminnego Programu Rewitalizacji nowych projektów rewitalizacyjnych. Sprawozdania dotyczące postępu prac w procesie rewitalizacji podawane będą do publicznej wiadomości poprzez ich zamieszczenie na stronie internetowej Urzędu Miasta Kalwaria Zebrzydowska. Gmina Kalwaria Zebrzydowska będzie prowadziła transparentną politykę informacyjną, upubliczniając raporty z monitoringu i inne informacje dotyczące przebiegu prac w procesie rewitalizacji.

2. Docelowe grupy wsparcia

Gminny Program Rewitalizacji dla Gminy Kalwaria Zebrzydowska na lata 2017-2023 jest programem kierowanym do wszystkich interesariuszy, którzy ze względu na swoją działalność zawodową, społeczną lub osobiste powiązania z miastem i gminą są zainteresowani uczestnictwem w programie.

Docelowymi grupami wsparcia w procesie prowadzonej rewitalizacji są:

- mieszkańcy obszaru rewitalizacji
- mieszkańcy obszarów bezpośrednio objętych przekształceniami materialno-technicznymi
- osoby i rodziny ubogie oraz zagrożone wykluczeniem społecznym
- dzieci i młodzież
- ludzie starsi
- przedsiębiorcy lokalni
- osoby aktywnie spędzające czas wolny, w tym rowerzyści, biegacze, spacerowicze
- członkowie stowarzyszeń i nieformalnych grup zainteresowań

Znaczącą docelową grupą wsparcia będą mieszkańcy obszaru rewitalizacji doświadczający trudności materialnych i zagrożeni wykluczeniem społecznym. Osoby te będą adresatami większości zadań projektów zintegrowanych o charakterze społecznym, ale także inwestycyjnym.

CZĘŚĆ XII. System zarządzania, wdrażania, monitoringu i ewaluacji Programu Rewitalizacji

1. System zarządzania i wdrażania Programu Rewitalizacji

Mechanizm zarządzania w procesie rewitalizacji na obszarze Gminy Kalwaria Zebrzydowska oparty został na czterech filarach działania, gwarantujących powodzenie założonych celów. Schemat tego mechanizmu prezentuje poniższy rysunek.

Rysunek 30 Schemat mechanizmu zarządzania w procesie rewitalizacji na obszarze Gminy Kalwaria Zebrzydowska

Źródło: opracowanie własne

Partnerstwo polega na współuczestnictwie wszystkich interesariuszy całego procesu rewitalizacji na równych prawach, poczynając od wstępnych faz planistycznych, przez najważniejszy etap wdrażania programu po jego ewaluację *post ante*. Zasada partnerstwa jest szczególnie istotna w sytuacji słabej współpracy i aktywności interesariuszy rewitalizacji, jaka ma miejsce na obszarze Gminy Kalwaria Zebrzydowska.

Dzięki zasadzie partnerstwa nastąpiła:

- identyfikacja lokalnych liderów zmian
- wzmocnienie współpracy pomiędzy interesariuszami, w tym reprezentującymi organizacje pozarządowe, niezorganizowane grupy mieszkańców i przedstawicieli instytucji publicznych
- wzmocnienie współpracy mieszkańców z urzędem
- identyfikacja miejscowych potencjałów, które mogą wzmocnić proces rewitalizacji
- przezwyciężanie barier wynikających z nieufności oraz konfliktu interesów
- wzrost wiedzy o procesie rewitalizacji i jego promocja
- podział praw i obowiązków parterów w bieżących działaniach, wywołanych wykonaniem projektów rewitalizacji[7]
- wypracowanie nowych projektów rewitalizacji.

Zgodnie z zasadą partycypacji poszczególne grupy partnerów powinny aktywnie zaangażować się w proces rewitalizacji. Proces partycypacji wymaga stałego doskonalenia, ponieważ wpisane są w niego pewne bariery, na przykład ograniczona obecność i z reguły pasywna postawa przedstawicieli środowisk wykluczonych, którzy – jako bezpośredni adresaci wielu projektów rewitalizacji – powinni wyrażać swoje opinie w sprawach bezpośrednio ich dotyczących. Oczekuje się również, że rozszerzanie kręgów partycypacji o nowych interesariuszy spowoduje pojawienie się nowych projektów, szczególnie projektów społecznych.
Mając na uwadze ograniczenia budżetowe nie przewiduje się powołania odrębnego podmiotu do zarządzania procesem rewitalizacji. W Urzędzie Miasta Kalwaria Zebrzydowska zostanie wyłoniony zespół pracowników o kluczowych kompetencjach – Zespół ds. Rewitalizacji. Zespół ten zostanie powołany zostanie zarządzeniem burmistrza Miasta Kalwarii Zebrzydowskiej bezpośrednio po uchwaleniu przez Radę Miejską Gminnego Programu Rewitalizacji.
Podstawowe zadania Zespołu ds. Rewitalizacji przedstawiono na poniższym rysunku.

Rysunek 31 Zadania Zespołu ds. Rewitalizacji w Urzędzie Miasta Kalwarii Zebrzydowskiej

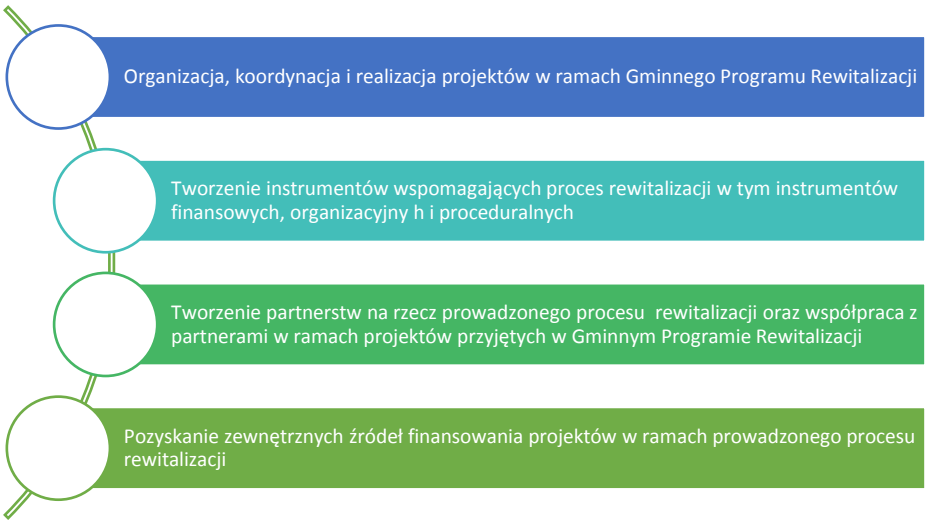

Źródło: opracowanie własne

[7] Na przykład ustalenie harmonogramu korzystania z obiektów, utrzymanie porządku, realizacja programu pracy.

W skład Zespołu ds. Rewitalizacji wejdą pracownicy Urzędu Miasta Kalwarii Zebrzydowskiej, wyłonieni z pośród następujących referatów Urzędu: Referatu Inwestycji, Referatu Gospodarki Komunalnej, Zespołu Pozyskiwania Środków Zewnętrznych. Planuje się, iż Zespół ds. Rewitalizacji będzie liczył około 10 osób do których należeć będą:

- ✓ **Burmistrz Miasta Kalwarii Zebrzydowskiej**, który koordynował i wspierał będzie prace Zespołu ds. Rewitalizacji poprzez działania opiniodawcze, uczestnicząc w spotkaniach Zespołu
- ✓ **Pracownicy Zadaniowi** wyłonieni z funkcjonujących w Urzędzie Miasta Kalwarii Zebrzydowskiej, referatów: Referatu Inwestycji, Referatu Gospodarki Komunalnej, Zespołu Pozyskiwania Środków Zewnętrznych, którzy w zakresie swego działania będą mieli przypisane następujące czynności w prowadzonym procesie rewitalizacji:
    - Organizację, koordynację i realizację projektów w ramach Gminnego Programu Rewitalizacji
    - Monitoring prowadzonych działań i projektów zawartych w Gminnym Programie Rewitalizacji w kontekście zgodności z założonymi celami i kierunkami
    - Gromadzenie niezbędnych informacji i danych koniecznych w prowadzonym procesie monitoringu
    - Analizę zgromadzonych danych oraz ewentualny wniosek dotyczący konieczności aktualizacji Programu Rewitalizacji wynikającej ze zmieniających się uwarunkowań społeczno-gospodarczych na terenie gminy
    - Prowadzenie działań informacyjnych, promocyjnych, organizacja spotkań konsultacyjnych oraz publikacja opracowanych Raportów Monitoringowych, realizowanych w procesie rewitalizacji
- ✓ **Konsultanci** w ramach prowadzonego procesu rewitalizacji wyłonieni zostaną z funkcjonujących na obszarze Gminy jednostek organizacyjnych Urzędu Miasta, a mianowicie instytucji kulturalnych, społecznych, oświatowych. Do ich kompetencji należeć będzie:
    - Wsparcie prac Pracowników Zadaniowych poprzez działania informacyjne i promocyjne przy pomocy dostępnych kanałów informacji i możliwości kompetencyjnych na terenie reprezentowanych przez siebie instytucji
    - Działania opiniodawcze w toku prowadzenia procesu rewitalizacji
    - Uczestnictwo w spotkaniach Zespołu ds. Rewitalizacji
- ✓ **Przedstawiciele mieszkańców Gminy Kalwaria Zebrzydowska** (osoby, które wyraziły wolę uczestnictwa w pracach Zespołu ds. Rewitalizacji), którzy uczestniczyć będą w otwartych spotkaniach Zespołu ds. Rewitalizacji

Wszelkie decyzje, projekty i zgłoszone wnioski w ramach prowadzonego procesu rewitalizacji przyjmowane będą poprzez system głosowania, większością głosów, przez Zespół ds. Rewitalizacji składający się z Burmistrza Kalwarii Zebrzydowskiej, Pracowników Zdaniowych, Konsultantów i przedstawiciela mieszkańców lokalnej społeczności.

Projekty ujęte w Gminnym Programie Rewitalizacji z poszczególnych obszarów zagadnień społecznych, gospodarczych, przestrzennych, środowiskowych, infrastrukturalnych realizowane będą przez wyznaczony Zespół ds. Rewitalizacji. W zakresie jego kompetencji będzie wdrożenie projektu do realizacji i skuteczne jego zakończenie. Powołany przez Burmistrza Zespół gromadzić będzie dane, sprawozdania z realizacji poszczególnych projektów, tak aby wykluczyć możliwe opóźnienia realizacyjne i właściwie koordynować proces rewitalizacji.

MONITORING W PROCESIE REWITALIZACJI

Wytyczone w dokumencie Gminnego Programu Rewitalizacji kierunki działań, cele niezbędne do realizacji oraz zdefiniowana w sposób wyczerpujący lista projektów koniecznych do realizacji, muszą zostać poddane wewnętrznej kontroli i systemowi monitorowania postępów prac w całym procesie prowadzonej rewitalizacji. Działania te umożliwią osiągnięcie stanu docelowego, który będzie konsekwencją wykonanych zadań zmierzających do wyeliminowania zjawisk i obszarów pozostających w kryzysie. Niezbędne będzie zatem gromadzenie i właściwa interpretacja danych (monitoring), które określać będą, czy niekorzystne zjawisko na danym obszarze zostało wyeliminowane, a prowadzony proces rewitalizacji uznać można za satysfakcjonujący.
W tym celu konieczne jest sporządzanie Raportów Monitoringowych, sporządzanych w cyklu dwuletnim, umożliwiających odpowiedź na pytanie, czy prowadzone działania są wystarczająco skuteczne lub też powinny zostać skorygowane w odniesieniu do zmieniającej się sytuacji społeczno-gospodarczej w gminie.
Badanie przebiegu procesu rewitalizacji i ocena założonych celów, dokonywana będzie dzięki wprowadzonej, pomocnej przy ocenie Karty Raportu Monitoringowego, która sporządzana zostanie corocznie przez Zespół Zadaniowy ds. Rewitalizacji wyznaczony do realizacji poszczególnych projektów.

Rekomendowane do monitorowania wskaźniki (monitorowane w cyklu dwuletnim) odnoszące się do realizacji celów oraz poszczególnych działań **dla Gminnego Programu Rewitalizacji** zestawione zostały w poniższej tabeli.

Tabela 101 Wskaźniki realizacji Gminnego Programu Rewitalizacji dla Gminy Kalwaria Zebrzydowska na lata 2017-2023

Cel strategiczny/operacyjny	Wskaźnik	Źródło pozyskania informacji	Częstotliwość pozyskania informacji	Aktualna wartość wskaźnika 2017 r.	Docelowa wartość wskaźnika 2023 r.
CEL STRATEGICZNY 1: DZIAŁANIA AKTYWIZUJĄCE I INTEGRUJĄCE SPOŁECZNOŚĆ NA OBSZARZE REWITALIZOWANYM					
1.1 Aktywizacja społeczności lokalnej i integracja mieszkańców poprzez organizację imprez i działań społecznych, kulturalnych i sportowych dla różnych grup odbiorców	Liczba uczestników imprez i wydarzeń społecznych, kulturalnych i sportowych na obszarze rewitalizacji	Urząd Miasta w Kalwarii Zebrzydowskiej oraz koordynatorzy poszczególnych projektów w ramach GPR	co 2 lata	0	wzrost
1.2 Stworzenie miejsc spotkań i zacieśniania więzi społeczności lokalnej	Liczba miejsc spotkań społeczno-kulturalnych na obszarze rewitalizacji	Urząd Miasta w Kalwarii Zebrzydowskiej oraz koordynatorzy poszczególnych projektów w ramach GPR	co 2 lata	0	wzrost
	Wzrost liczby inicjatyw obywatelskich na obszarze rewitalizacji	Urząd Miasta w Kalwarii Zebrzydowskiej oraz koordynatorzy poszczególnych projektów w ramach GPR	co 2 lata	0	wzrost
1.3 Działania edukacyjne podnoszące poziom znajomości lokalnej historii i kultury	Liczba działań edukacyjnych podnoszących poziom znajomości lokalnej historii i kultury	Urząd Miasta w Kalwarii Zebrzydowskiej oraz koordynatorzy poszczególnych projektów w ramach GPR	co 2 lata	0	wzrost
1.4 Aktywizacja osób bezrobotnych lub zagrożonych utratą pracy poprzez stworzenie systemu szkoleń i kursów umożliwiających podniesienie kwalifikacji zawodowych mieszkańców	Liczba działań aktywizujących osoby bezrobotne lub zagrożone utratą pracy, które podniosą swoje kwalifikacje zawodowe	Urząd Miasta w Kalwarii Zebrzydowskiej oraz koordynatorzy poszczególnych projektów w ramach GPR	co 2 lata	0	wzrost

Cel strategiczny/operacyjny	Wskaźnik	Źródło pozyskania informacji	Częstotliwość pozyskania informacji	Aktualna wartość wskaźnika 2017 r.	Docelowa wartość wskaźnika 2023 r.
1.5 Stworzenie warunków do rozwoju instytucji pozarządowych				0	wzrost
CEL STRATEGICZNY 2: ROZWÓJ KAPITAŁU SPOŁECZNEGO POPRZEZ WYRÓWNANIE SZANS EDUKACYJNYCH DZIECI I MŁODZIEŻY NA OBSZARZE REWITALIZOWANYM					
2.1 Zapewnienie wszechstronnego rozwoju dla dzieci i młodzieży poprzez organizację czasu wolnego i rozwój zainteresowań	Liczba działań edukacyjnych w czasie wolnym, umożliwiających rozwój zainteresowań oraz wpływających na rozwój dzieci i młodzieży	Urząd Miasta w Kalwarii Zebrzydowskiej oraz koordynatorzy poszczególnych projektów w ramach GPR	co 2 lata	0	wzrost
2.2 Tworzenie warunków do podnoszenia wiedzy historycznej i kulturowej dla dzieci i młodzieży	Liczba działań podnoszących wiedzę historyczną i kulturową dzieci i młodzieży	Urząd Miasta w Kalwarii Zebrzydowskiej oraz koordynatorzy poszczególnych projektów w ramach GPR	co 2 lata	0	wzrost
2.3 Propagowanie właściwych postaw społecznych oraz wiedzy dotyczącej zdrowego trybu życia	Liczba działań podnoszących wiedzę w zakresie zdrowego trybu życia	Urząd Miasta w Kalwarii Zebrzydowskiej oraz koordynatorzy poszczególnych projektów w ramach GPR	co 2 lata	0	wzrost
CEL STRATEGICZNY 3: POPRAWA JAKOŚCI ŻYCIA MIESZKAŃCÓW POPRZEZ ZAPEWNIENIE WYSOKIEJ JAKOŚCI INFRASTRUKTURY PUBLICZNEJ NA OBSZARZE REWITALIZOWANYM					
3.1 Modernizacja i remonty obiektów infrastruktury społecznej na obszarze rewitalizacji (obiekty edukacyjne, kulturalne, sportowe)	Wzrost procentowy zmodernizowanych obiektów infrastruktury społecznej na obszarze rewitalizacji (obiekty edukacyjne, kulturalne,	Urząd Miasta w Kalwarii Zebrzydowskiej oraz koordynatorzy poszczególnych projektów w ramach GPR	co 2 lata	0	10%

Cel strategiczny/operacyjny	Wskaźnik	Źródło pozyskania informacji	Częstotliwość pozyskania informacji	Aktualna wartość wskaźnika 2017 r.	Docelowa wartość wskaźnika 2023 r.
	sportowe)				
3.2 Stworzenie miejsc rekreacji i wypoczynku na świeżym powietrzu na obszarze rewitalizowanym	Liczba ogólno-dostępnych miejsc rekreacji i wypoczynku na świeżym powietrzu na obszarze rewitalizowanym	Urząd Miasta w Kalwarii Zebrzydowskiej oraz koordynatorzy poszczególnych projektów w ramach GPR	co 2 lata	0	wzrost
	Liczba zajęć sportowo-rekreacyjnych na obszarze rewitalizowanym				wzrost
3.3 Zapewnienie dogodnej dostępności do obiektów infrastruktury wykorzystywanej na cele publiczne, poprzez budowę parkingów i miejsc postojowych	Liczba wybudowanych parkingów i miejsc postojowych umożliwiających dostęp do obiektów infrastruktury wykorzystywanej na cele publiczne	Urząd Miasta w Kalwarii Zebrzydowskiej oraz koordynatorzy poszczególnych projektów w ramach GPR	co 2 lata	0	wzrost
3.4 Podejmowanie działań mających na celu poprawę stanu środowiska naturalnego, wsparcie gospodarki niskoemisyjnej	Liczba przedsięwzięć wpływających na poprawę stanu środowiska naturalnego dzięki przeprowadzonej termomodernizacji	Urząd Miasta w Kalwarii Zebrzydowskiej oraz koordynatorzy poszczególnych projektów w ramach GPR	co 2 lata	0	wzrost
	Redukcja zanieczyszczenia powietrza (stężenie pyłów PM 2,5 i PM10)	Urząd Miasta w Kalwarii Zebrzydowskiej	co 3 lata	0	wzrost

Źródło: opracowanie własne

Opracowane i zgromadzone Karty Raportu Monitoringowego, niezbędne dane i mierniki posłużą do opracowania Zbiorczego Raportu Monitoringowego, sporządzanego w cyklu dwuletnim.

Jeżeli analiza danych, gromadzonych mierników ujętych w Zbiorczym Raporcie Monitoringowym wykaże znaczne, odbiegające od głównych założeń Gminnego Programu Rewitalizacji odchylenia, konieczne będzie sporządzenie jego aktualizacji.

EWALUACJA W PROCESIE REWITALIZACJI

Ewaluacja w kontekście działań rewitalizacyjnych polegać będzie na ocenie i interpretacji zebranych wcześniej danych zawartych w Raporcie Monitoringowym. Prowadzona ewaluacja Gminnego Programu Rewitalizacji stanowić będzie niezbędne narzędzie działań zmierzających do wypełnienia wszystkich ujętych programem celów.
Rozległy horyzont czasowy prowadzonych działań rewitalizacyjnych na obszarze gminy jest czynnikiem, który powoduje, iż dokument Gminnego Programu Rewitalizacji ma charakter otwarty i jeżeli z powodu wskazanych wyżej uwarunkowań zajdzie konieczność korekty jego zapisów, aktualizacja dokumentu będzie wymaganą koniecznością.
Narzędziem wykonawczym będzie wówczas powołany Komitet ds. Aktualizacji Rewitalizacji. Dokument aktualizacyjny przyjmowany będzie stosowną Uchwałą Rady Miejskiej w Kalwarii Zebrzydowskiej, po wcześniej przeprowadzonych konsultacjach społecznych. Wszystkie dokumenty i informacje związane z prowadzonym procesem rewitalizacji podane zostaną do publicznej wiadomości poprzez dostępne kanały informacyjne.
Poniższy schemat ilustruje etapy monitoringu i ewaluacji Gminnego Programu Rewitalizacji.

Rysunek 32 Etapy monitoringu i ewaluacji Gminnego Programu Rewitalizacji

ETAP 1 - Zebranie danych i informacji

ZADANIE	•Analiza i przekazanie danych (mierniki, karty Raportu Monitoringowego, Raport Monitoringowy w cyklu dwuletnim)
WYNIK	•Zbiorczy Raport Monitoringowy w cyklu dwuletnim
PODMIOT REALIZUJĄCY	•Zespół ds. Rewitalizacji

ETAP 2 - Ocena wyników Zbiorczego Raportu Monitoringowego

ZADANIE	•Porównanie wyników Zbiorczego Raportu Monitoringowego z założeniami zawartymi w Programie Rewitalizacji
WYNIK	•Określenie poziomu wykonania przyjętych w Programie Rewitalizacji celów, kierunków i wskaźników oraz ewentualny wniosek dotyczacy konieczności aktualizacji Programu Rewitalizacji
PODMIOT REALIZUJĄCY	•Zespół ds. Rewitalizacji

ETAP 3 - Informacja dotycząca poziomu realizacji Gminnego Programu Rewitalizacji

ZADANIE	•Zapoznanie się z wynikami monitoringu i opracowanie wniosków ze Zbiorczego Raportu Monitoringowego
WYNIK	•Akceptacja wyników monitoringu lub ewentualne uruchomienie procedury aktualizacji Programu Rewitalizacji
PODMIOT REALIZUJĄCY	•Zespół ds. Rewitalizacji •Burmistrz/Rada Miejska

Źródło: opracowanie własne

Skuteczność wdrażania Gminnego Programu Rewitalizacji dla Gminy Kalwaria Zebrzydowska na lata 2017-2023 zależna będzie od aktywności i uczestnictwa wielu podmiotów zainteresowanych pozytywnym przeprowadzeniem procesu rewitalizacji. Wśród nich znajdować się będą interesariusze Programu tacy jak: Urząd Miasta Kalwarii Zebrzydowskiej, jednostki organizacyjne Urzędu Miasta, mieszkańcy obszaru rewitalizacji, przedsiębiorcy prowadzący działalność gospodarczą na obszarze rewitalizacji, organizacje pozarządowe, podmioty zajmujące się na obszarze rewitalizacji pomocą społeczną, bezpieczeństwem, działalnością kulturalną, edukacyjną. Wszelkie prace prowadzone w ramach procesu rewitalizacji koordynować będzie Zespół ds. Rewitalizacji, który odpowiedzialny będzie nie tylko za skuteczność realizacji poszczególnych projektów wyodrębnionych w ramach Gminnego Programu Rewitalizacji, ale także za realizacje wszystkich zdefiniowanych w dokumencie celów i kierunków działań. W składzie Zespołu ds. Rewitalizacji swoje obowiązki związane z wdrażaniem Gminnego Programu Rewitalizacji znajdą się osoby wyłonione ze struktur Urzędu Miasta Kalwaria Zebrzydowska, dla których podział kompetencji przedstawia poniższy schemat.

Rysunek 33 Podział zadań w ramach Zespołu ds. Rewitalizacji

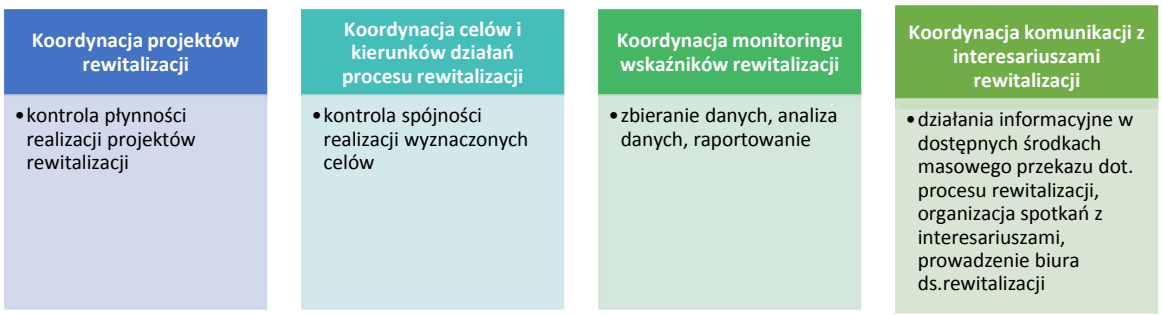

Źródło: opracowanie własne

Zespół ds. Rewitalizacji wsparty zostanie w swoich działaniach w zakresie prac zarządzania i wdrażania procesu rewitalizacji przez pozostałe podmioty Urzędu Miasta Kalwaria Zebrzydowska.

Rysunek 34. Powiązania współpracy Zespołu ds. Rewitalizacji z poszczególnymi obszarami kompetencyjnymi jednostek/referatów Urzędu Miasta Kalwaria Zebrzydowska.

Źródło: Opracowanie własne

Analiza ryzyka na poziomie całego procesu rewitalizacji i projektów rewitalizacyjnych

W prowadzonym procesie rewitalizacji należy posiadać świadomość zagrożeń możliwych do wystąpienia w toku zarządzania i wdrażania Gminnego Programu Rewitalizacji dla Gminy Kalwaria Zebrzydowska na lata 2017-2023. Zagrożenia te dotyczyć mogą wszystkich działań rewitalizacyjnych i obejmować sferę społeczną, gospodarcza, przestrzenną, techniczną i środowiskową. Należy posiadać świadomość, iż zagrożenia te mogą wystąpić zarówno w okresie przewidzianym na realizację programu, ale także po jej zakończeniu i potencjalnie mogą wpłynąć na pełne przeprowadzenie rewitalizacji.

Wśród istniejących zagrożeń mogących pojawić się i wpłynąć na pełne, zgodne z oczekiwaniami przeprowadzenie procesu rewitalizacji są, zarówno na poziomie całego procesu rewitalizacji jak i na poziomie każdego wymienionego w dokumencie projektu rewitalizacyjnego są następujące:

- ✓ **Zagrożenia związane z interesariuszami procesu rewitalizacji**
  - brak aktywności ze strony interesariuszy,
  - brak wspólnych celów i interesów w prowadzonych działaniach,
  - niewystarczający przepływ informacji w prowadzonym procesie rewitalizacji.
- ✓ **Zagrożenia związane z realizacją procesu rewitalizacji**
  - brak wystarczających środków publicznych na zapewnienie finansowania działań w ramach prowadzonego procesu rewitalizacji,
  - brak zaangażowania środków prywatnych,
  - brak wystarczających terenów inwestycyjnych na obszarze rewitalizacji,
  - uzależnienie powadzenia prowadzonego procesu rewitalizacji od wskaźników makroekonomicznych,
  - uzależnienie powadzenia prowadzonego procesu rewitalizacji od instrumentów prawnych,
  - niedostateczne rozpoznanie uwarunkowań kryzysu na obszarze rewitalizowanym w zakresie wzajemnego oddziaływania i integracji działań (synergii) w poszczególnych sferach: społecznej, gospodarczej, przestrzennej, środowiskowej i technicznej
  - przeszkody zewnętrzne (brak możliwości pozyskania danych i informacji) uniemożliwiające skuteczne prowadzenie monitoringu i ewaluacji w prowadzonym procesie rewitalizacji.

2. Współpraca z parterami zewnętrznymi, promocja programu

Podmiot prowadzący proces rewitalizacji dla Gminy Kalwaria Zebrzydowska, a w szczególności Zespół ds. Rewitalizacji, wyznaczony do prac koordynowania, zarządzania, monitoringu i ewaluacji Gminnego Programu Rewitalizacji oraz organizacje pozarządowe i inne podmioty współpracujące przy realizacji projektów rewitalizacji będą ściśle współpracować z wszystkimi innymi podmiotami, które są związane z działalnością samorządu gminnego i rewitalizacją w Małopolsce, parterami biznesowymi, organizacjami wsparcia, w szczególności z jednostkami Urzędu Marszałkowskiego Województwa Małopolskiego, jednostkami samorządu terytorialnego (w tym Powiatem Wadowickim), organizacjami społecznymi promującymi i działającymi na rzecz włączenia społecznego, wzbogacania działań rewitalizacyjnych, promocji zdrowego trybu życia, wspierania srebrnej ekonomii, wspierania działań poprawiających ład przestrzenny i jakość środowiska.
Władze Gminy Kalwaria Zebrzydowska oraz lokalne instytucje rewitalizacji zaangażują się we współpracę gmin Małopolski, mającą na celu zwiększenie skali działań rewitalizacyjnych i ich efektywności.
W zakresie promocji programu przewidziane są następujące działania zdefiniowane na poniższym rysunku.

Rysunek 35 Działania promocyjne na rzecz rewitalizacji

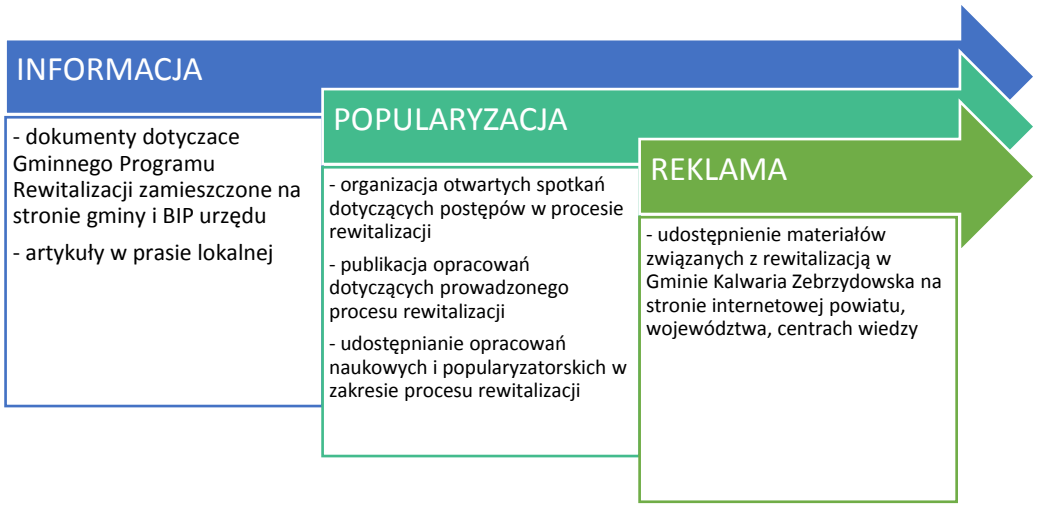

Źródło: opracowanie własne

CZĘŚĆ XIII. Wnioski

Gminny Program Rewitalizacji dla Gminy Kalwaria Zebrzydowska wyznacza, w oparciu o diagnozę społeczno-gospodarczą gminy, prace programowe prowadzone w trybie partycypacyjnym:

- obszar zdegradowany na terenie Gminy Kalwaria Zebrzydowska, obejmujący następujące miejscowości: Brody i Bugaj, Barwałd Średni, Podolany, Przytkowice, Stanisław Dolny i Zebrzydowice
- obszar rewitalizacji obejmujący następujące miejscowości: Kalwaria Zebrzydowska, Brody, Zebrzydowice, Stanisław Dolny, Przytkowice, Leńcze i Zarzyce Wielkie
- dwie kategorie projektów rewitalizacyjnych:
    - Projekty podstawowe
    - Projekty uzupełniające:
- wykaz 58 projektów rewitalizacji przewidzianych do realizacji
- zespół powołany do zarządzania procesem rewitalizacji:
    - Zespół ds. Rewitalizacji - podmiot realizujący program we współpracy z partnerami zewnętrznymi
- zasady organizacji i zarządzania programem
- ramowe zasady i źródła finansowania
- system aktualizacji i monitoringu programu.

Na podstawie diagnozy społeczno-gospodarczej Gminy Kalwaria Zebrzydowska, Gminny Program Rewitalizacji rekomenduje otwarte podejście do lokalizacji i zasięgu terytorialnego projektów rewitalizacji. Projekty ujęte w Gminnym Programie Rewitalizacji powinny elastycznie dostosowywać się do standardów rewitalizacji, do jakich należy ścisła koncentracja zamierzeń rewitalizacyjnych w obszarze rewitalizacji. Wymienione czynniki przemawiają za rozprzestrzenieniem części projektów rewitalizacji w gminie, w odniesieniu do projektów przestrzennych (zagospodarowanie terenów zieleni), integracyjnych (trasy spacerowe, akcje społeczne). Projekty społeczne o charakterze wzmacniającym kapitał społeczny pozostaną skoncentrowane w obszarze rewitalizacji. Projekty terytorialne o charakterze inwestycyjnym będą realizowane także w obszarze rewitalizacji

Programowaniu rewitalizacji obszarów kryzysowych w Gminie Kalwaria Zebrzydowska towarzyszyła idea współtworzenia oblicza gminy przez lokalną społeczność, miejscowe instytucje i podmioty, w tym podmioty gospodarcze i lokalne władze samorządowe.

Spis rysunków

Rysunek 1 Elementy procesu rewitalizacji 4
Rysunek 2 Etapy opracowania Gminnego Programu Rewitalizacji 8
Rysunek 3 Schemat analizy diagnostycznej 19
Rysunek 4. Podział administracyjny gminy Kalwaria Zebrzydowska 21
Rysunek 5. Rynek w Kalwarii Zebrzydowskiej 25
Rysunek 6. Schemat analizy diagnostycznej 28
Rysunek 7. Bazylika Matki Bożej Anielskiej w Kalwarii Zebrzydowskiej 49
Rysunek 8. Zabytkowy dwór w Brodach 51
Rysunek 9. Dawny dwór obronny w Zebrzydowicach stanowiący część klasztoru 51
Rysunek 10. Widok na ul. 3 Maja w Kalwarii Zebrzydowskiej 56
Rysunek 11. Mapa obszaru rewitalizacji w Gminie Kalwaria Zebrzydowska 79
Rysunek 12. Budynek Domu Rzemiosła w Kalwarii Zebrzydowskiej 80
Rysunek 13. Budynek tzw. „Młynówki" 82
Rysunek 14. Budynek starej szkoły w Brodach 83
Rysunek 15. Obiekty produkcyjne na terenie byłej Winiarni „Brodvin” 84
Rysunek 16. Zespół dworski w Zebrzydowicach 85
Rysunek 17. Zniszczona elewacja budynku szkoły w Przytkowicach 87
Rysunek 18. Dach budynku szkoły w Przytkowicach 87
Rysunek 35 Wizja obszaru rewitalizowanego po przeprowadzeniu procesu rewitalizacji 92
Rysunek 20 Parametry obszaru po przeprowadzonej rewitalizacji - efekty działań związanych z rewitalizacją .. 94
Rysunek 21. Cel główny Gminnego Programu Rewitalizacji Gminy Kalwaria Zebrzydowska na lata 2017-2023 . 95
Rysunek 22. Cele strategiczne Gminnego Programu Rewitalizacji Gminy Kalwaria Zebrzydowska na lata 2017-2023 95
Rysunek 23 Główne pola interwencji Gminnego Programu Rewitalizacji Gminy Kalwaria Zebrzydowska na lata 2017-2023 97
Rysunek 41 Typologia projektów rewitalizacji w Programie Rewitalizacji dla Gminy Kalwaria Zebrzydowska na lata 2017-2023 98
Rysunek 25 Schemat dotyczący komplementarności poszczególnych elementów Gminnego Programu Rewitalizacji dla Gminy Kalwaria Zebrzydowska na lata 2017-2023 204
Rysunek 26 Etapy partycypacji interesariuszy w procesie opracowania Programu Rewitalizacji 247
Rysunek 29. Spotkania konsultacyjne w procesie planowania rewitalizacji 248
Rysunek 28. Ulotka informacyjna dot. programu rewitalizacji 251
Rysunek 29. Plakat informacyjny dot. konsultacji społecznych 251
Rysunek 30 Schemat mechanizmu zarządzania w procesie rewitalizacji na obszarze Gminy Kalwaria Zebrzydowska 256
Rysunek 31 Zadania Zespołu ds. Rewitalizacji w Urzędzie Miasta Kalwarii Zebrzydowskiej 257
Rysunek 34 Etapy monitoringu i ewaluacji Gminnego Programu Rewitalizacji 263
Rysunek 35 Podział zadań w ramach Zespołu ds. Rewitalizacji 265
Rysunek 36. Powiązania współpracy Zespołu ds. Rewitalizacji z poszczególnymi obszarami kompetencyjnymi jednostek/referatów Urzędu Miasta Kalwaria Zebrzydowska. 265
Rysunek 37 Działania promocyjne na rzecz rewitalizacji 267

Spis tabel

Tabela 1. Obiekty wpisane do rejestru zabytków w gminie Kalwaria Zebrzydowska 21
Tabela 2. Liczba mieszkańców miejscowości gminy Kalwaria Zebrzydowska 23
Tabela 3. Wskaźnik obciążenia demograficznego dla gminy Kalwaria Zebrzydowska 24
Tabela 4. Zmiana stopy bezrobocia w gminie Kalwaria Zebrzydowska i powiecie wadowickim 25
Tabela 5. Dynamika zmian liczby mieszkańców Miasta Kalwaria Zebrzydowska w podziale na ulice [wybór]..... 30
Tabela 6. Dynamika zmian liczby mieszkańców miejscowości gminy Kalwaria Zebrzydowska 31

Tabela 7. Liczba osób pobierających 500+ na pierwsze dziecko w Mieście Kalwaria Zebrzydowska w podziale na ulice [wybór] ... 32
Tabela 8. Liczba osób pobierających 500+ na pierwsze dziecko w miejscowościach gminy Kalwaria Zebrzydowska ... 33
Tabela 9. Gospodarstwa domowe pobierające zasiłki z tytułu niepełnosprawności w Mieście Kalwaria Zebrzydowska w podziale na ulice [wybór] ... 33
Tabela 10. Gospodarstwa domowe pobierające zasiłki z tytułu niepełnosprawności w miejscowościach gminy Kalwaria Zebrzydowska ... 34
Tabela 11. Gospodarstwa domowe pobierające zasiłek pielęgnacyjny w Mieście Kalwaria Zebrzydowska w podziale na ulice [wybór] ... 35
Tabela 12. Gospodarstwa domowe pobierające zasiłek pielęgnacyjny w miejscowościach gminy Kalwaria Zebrzydowska ... 36
Tabela 13. Liczba przestępstw i wykroczeń w Mieście Kalwaria Zebrzydowska w podziale na ulice [wybór] ... 36
Tabela 14. Liczba przestępstw i wykroczeń w miejscowościach gminy Kalwaria Zebrzydowska ... 37
Tabela 15. Frekwencja w wyborach samorządowych w 2014 r. wg podziału administracyjnego ... 38
Tabela 16. Przykładowe organizacje pozarządowe w gminie Kalwaria Zebrzydowska ... 38
Tabela 17 Placówki świadczące usługi oświatowe na obszarze gminy Kalwaria Zebrzydowska w roku 2015 ... 41
Tabela 18. Liczba zarejestrowanych podmiotów gospodarczych w Mieście Kalwaria Zebrzydowska w podziale na ulice [wybór] ... 43
Tabela 19. Liczba zarejestrowanych podmiotów gospodarczych w miejscowościach gminy Kalwaria Zebrzydowska ... 44
Tabela 20. Zmiana liczby przedsiębiorstw płacących podatek od nieruchomości w latach 2015-16 wg podziału administracyjnego ... 45
Tabela 21. Odsetek obszaru bez dostępu do zieleni urządzonej w Mieście Kalwaria Zebrzydowska w podziale na ulice [wybór] ... 45
Tabela 22. Odsetek obszaru bez dostępu do zieleni urządzonej w miejscowościach gminy Kalwaria Zebrzydowska ... 47
Tabela 23. Odsetek obszaru bez dostępu do przestrzeni publicznej w odległości 500 m w Mieście Kalwaria Zebrzydowska w podziale na ulice [wybór] ... 47
Tabela 24. Odsetek obszaru bez dostępu do przestrzeni publicznej w odległości 500 m w miejscowościach gminy Kalwaria Zebrzydowska ... 48
Tabela 25. Liczba zdegradowanych obiektów publicznych i zabytków wymagających remontu lub modernizacji lub zmiany funkcji (stan na 31.12.2015) w Mieście Kalwaria Zebrzydowska w podziale na ulice [wybór] ... 49
Tabela 26. Liczba zdegradowanych obiektów publicznych i zabytków wymagających remontu lub modernizacji lub zmiany funkcji (stan na 31.12.2015) w miejscowościach gminy Kalwaria Zebrzydowska ... 50
Tabela 27. Procent skanalizowania w Mieście Kalwaria Zebrzydowska w podziale na ulice [wybór] ... 52
Tabela 28. Procent skanalizowania w miejscowościach gminy Kalwaria Zebrzydowska ... 53
Tabela 29 Liczba zachorowań na choroby nowotworowe na obszarze gminy Kalwaria Zebrzydowska ... 55
Tabela 30 liczba zachorowań na przewlekłe choroby układu oddechowego spowodowane przyczynami zewnętrznymi na obszarze gminy Kalwaria Zebrzydowska ... 56
Tabela 31. Struktura respondentów badania ze względu na miejsce zamieszkania ... 60
Tabela 32. Analiza wskaźnikowa obszarów degradacji na terenie Miasta Kalwaria Zebrzydowska ... 73
Tabela 33. Analiza wskaźnikowa obszarów degradacji w miejscowościach gminy Kalwaria Zebrzydowska ... 75
Tabela 34. Powierzchnia i ludność obszarów rewitalizacji ... 77
Tabela 35 Analiza SWOT dla obszarów rewitalizowanych na terenie Gminy Kalwaria Zebrzydowska ... 91
Tabela 36. Cele strategiczne, operacyjne Gminnego Programu Rewitalizacji Gminy Kalwaria Zebrzydowska na lata 2017-2023 ... 96
Tabela 37 Projekt 1 - PODSTAWOWY: „Zaplecze 21 – modernizacja przyziemia budynku pawilonu sportowo-turystycznego w Kalwarii Zebrzydowskiej” ... 99
Tabela 38 Projekt 2 - UZUPEŁNIAJACY: „ALK Amatorska Liga Koszykówki” ... 100
Tabela 39 Projekt 3 - UZUPEŁNIAJACY: „ALPN Amatorska Liga Piłki Nożnej” ... 101

Tabela 40 Projekt 4- UZUPEŁNIAJACY: „Aktywny SKAS –Sportowy Klub Aktywnego Seniora – Program Społeczno- rekreacyjnej aktywności dla Seniorów” 102
Tabela 41 Projekt 5- UZUPEŁNIAJACY: „Sobota na sportowo - projekt integracji społecznej promującej aktywny styl życia” 103
Tabela 42 Projekt 6- UZUPEŁNIAJACY: „Zabiegana Kalwaria” 104
Tabela 43 Projekt 7- PODSTAWOWY: „Głęboka termomodernizacja budynku Zespołu Szkół nr 3 w Przytkowicach 105
Tabela 44 Projekt 8- UZUPEŁNIAJĄCY: „Chodź, pomaluj mój świat…”- projekt artystyczny skierowany do dzieci, młodzieży i ich rodziców” 107
Tabela 45 Projekt 9- UZUPEŁNIAJĄCY: „Tutaj żyli moi przodkowie, tutaj żyję ja-projekt regionalny dla klas 4-8” 110
Tabela 46 Projekt 10- UZUPEŁNIAJĄCY: „Akademia Młodego Człowieka” 112
Tabela 47 Projekt 11- UZUPEŁNIAJĄCY: „Nasz zielony świat- zagospodarowanie terenów zielonych wokół szkoły oraz pielęgnacja istniejących roślin” 115
Tabela 48 Projekt 12- UZUPEŁNIAJĄCY: „W zdrowym ciele zdrowy duch” 119
Tabela 49 Projekt 13- UZUPEŁNIAJĄCY: „Teatr – sposób na kreatywność, aktywność, przełamywanie barier, łączenie pokoleń” 122
Tabela 50 Projekt 14- UZUPEŁNIAJĄCY: „Z muzyką za pan brat” 125
Tabela 51 Projekt 15- PODSTAWOWY: „Rozbudowa, przebudowa i nadbudowa części budynku zespołu szkolno-przedszkolnego w Stanisławiu Dolnym wraz z instalacjami wewnętrznymi, zmiana sposobu użytkowania (adaptacja) poddasza nieużytkowego na cele szkolne” 129
Tabela 52 Projekt 16- UZUPEŁNIAJĄCY: ”Reaguję -ratuję” 130
Tabela 53 Projekt 17- UZUPEŁNIAJĄCY: „Akademia młodego dziennikarza i wolontariusza” 132
Tabela 54 Projekt 18- UZUPEŁNIAJĄCY: „UPCYKLING przetwarzanie wtórne odpadów - ekologia” 134
Tabela 55 Projekt 19- UZUPEŁNIAJĄCY: „Tańczymy śpiewamy swe pasje nagrywamy” 136
Tabela 56 Projekt 20- UZUPEŁNIAJĄCY: „Rodzinne Nocne Czytanie” 137
Tabela 57 Projekt 21- UZUPEŁNIAJĄCY: „Placówka wsparcia dziennego” 139
Tabela 58 Projekt 22- UZUPEŁNIAJĄCY: „Zdrowa Żywność to aktywność” 141
Tabela 59 Projekt 23- PODSTAWOWY: „Budowa i wyposażenie w sprzęt szkolnego obserwatorium astronomicznego z zapleczem dydaktycznym” 143
Tabela 60 Projekt 24- UZUPEŁNIAJĄCY: „Popularyzacja wiedzy o astronomii” 144
Tabela 61 Projekt 25- PODSTAWOWY: „Kompleksowy remont wnętrza i głęboka termomodernizacja budynku wraz z kotłownią Biblioteki Publicznej w Kalwarii Zebrzydowskiej” 146
Tabela 62 Projekt 26- UZUPEŁNIAJĄCY: „Gazetka szkolno- biblioteczna - Kronika Szkolnika” 148
Tabela 63 Projekt 27- UZUPEŁNIAJĄCY: „Utworzenie Cyfrowego Archiwum Tradycji Lokalnej” 150
Tabela 64 Projekt 28- UZUPEŁNIAJĄCY: „Promocja książki „Wybrane zagadnienia z dziejów Kalwarii Zebrzydowskiej. Na 400-lecie pierwszej lokacji Kalwarii Zebrzydowskiej (1617-2017)” 151
Tabela 65 Projekt 29- UZUPEŁNIAJĄCY: „Akcja czytelnicza - ”Zaczytana Kalwaria. Edycja 2017” 153
Tabela 66 Projekt 30- PODSTAWOWY: „Przebudowa istniejącego budynku „Starej Szkoły” w Brodach na budynek wielofunkcyjny z przeznaczeniem na cele społeczne” 154
Tabela 67 Projekt 31- UZUPEŁNIAJĄCY: ”Odłóż smartfon - baw się z nami” 155
Tabela 68 Projekt 32- PODSTAWOWY: „Przebudowa i modernizacja istniejącego boiska szkolnego. Powstanie nowych boisk do gier zespołowych, powstanie infrastruktury lekkoatletycznej oraz boiska tenisa ziemnego” 156
Tabela 69 Projekt 33- UZUPEŁNIAJĄCY: „Zdrowy festyn”, czyli w zdrowym ciele – zdrowy duch” 157
Tabela 70 Projekt 34- UZUPEŁNIAJĄCY: „Edukacja ekologiczna mieszkańców Gminy Kalwaria Zebrzydowska – „Czyste powietrze – zdrowe życie” 158
Tabela 71 Projekt 35- UZUPEŁNIAJĄCY: „Aktywne życie – zdrowe życie” 160
Tabela 72 Projekt 36- PODSTAWOWY: „Rozbudowa parkingu dla samochodów osobowych, rozbudowa ciągu pieszego, budowa dwóch miejsc postojowych dla osób niepełnosprawnych, rozbudowa placu manewrowego, rozbudowa sieci kanalizacji deszczowej wraz z budową urządzeń odwadniających” 161

Tabela 73 Projekt 37- UZUPEŁNIAJĄCY: „Remont i Modernizacja stoisk wystawienniczych, przystosowanie budynku do potrzeb osób niepełnosprawnych jak również do obowiązujących norm i standardów” 163
Tabela 74 Projekt 38- UZUPEŁNIAJĄCY: „Działania promocyjne związane z promocją wyrobów rzemieślniczych poprzez udział w targach wyjazdowych” 164
Tabela 75 Projekt 39- UZUPEŁNIAJĄCY: „Uporządkowanie terenów wokół budynków oraz miejsc parkingowych przy ul. Jagiellońskiej 6, ul. Mickiewicza 2 165
Tabela 76 Projekt 40- UZUPEŁNIAJĄCY: „Kompleksowa Termomodernizacja budynków meblowych przy ul. Jagiellońska 6, ul. Mickiewicza 2” 166
Tabela 77 Projekt 41- UZUPEŁNIAJĄCY: „Modernizacja boisk szkolnych w Zespole Szkół im. Komisji Edukacji Narodowej w Kalwarii Zebrzydowskiej” 167
Tabela 78 Projekt 42- UZUPEŁNIAJĄCY: „Rewitalizacja zabytkowych budynków mieszkalnych w sąsiedztwie Klasztoru OO. Bernardynów w Kalwarii Zebrzydowskiej wpisanych do rejestru zabytków A-739 zlokalizowanych przy ul. Bernardyńskiej 38,40 i 44” 169
Tabela 79 Projekt 43- UZUPEŁNIAJĄCY: „Aktywizacja zawodowa osób niepełnosprawnych zamieszkałych na obszarze rewitalizowanym, zagrożonych wykluczeniem społecznym poprzez utworzenie inkubatora kuchennego przeznaczonego do produkcji serów” 170
Tabela 80 Projekt 44- UZUPEŁNIAJĄCY: „Umożliwienie społeczności zamieszkałej na obszarze rewitalizowanym, w tym osobom zagrożonym wykluczeniem społecznym warunków do wzajemnej integracji poprzez realizację projektu termomodernizacji i przebudowy zabytkowego spichlerza Konwentu Bonifratrów w Zebrzydowicach na dom promocji produktu regionalnego o charakterze muzealno – edukacyjno – wystawienniczym wraz z dobudową zaplecza gastronomicznego” 172
Tabela 81 Projekt 45- UZUPEŁNIAJĄCY: „Poprawa warunków życia dla osób przewlekle psychicznie chorych poprze realizację projektu rozbudowa, przebudowa, nadbudowa i remont wraz ze zmianą sposobu użytkowania pomieszczeń z przeznaczeniem na dom pomocy społecznej wraz z kuchnią, pralnią, kotłownią i zagospodarowaniem terenu w obiektach Konwentu Bonifratrów w Zebrzydowicach” 176
Tabela 82 Projekt 46- UZUPEŁNIAJĄCY: „Poprawa warunków prowadzenia rehabilitacji zawodowej i społecznej dla osób niepełnosprawnych ze środowiska lokalnego poprzez wykonanie generalnego remontu, przebudowy i termomodernizacji budynku Warsztatu Terapii Zajęciowej na terenie konwentu Bonifratrów w Zebrzydowicach” 179
Tabela 83 Projekt 47- UZUPEŁNIAJĄCY: „Poprawa warunków życia osób zagrożonych wykluczeniem społecznym w środowisku poprzez utworzenie mieszkań chronionych” 181
Tabela 84 Projekt 48- UZUPEŁNIAJĄCY: „Remont i przebudowa zabytkowego Dworu na ośrodek szkoleniowy połączony z funkcją centrum wolontariatu” 182
Tabela 85 Projekt 49- UZUPEŁNIAJĄCY: „Zagospodarowanie na terenie Konwentu Bonifratrów w Zebrzydowicach obszaru przeznaczonego na odpoczynek i rekreację dla okolicznych mieszkańców i turystów” 184
Tabela 86 Projekt 50- UZUPEŁNIAJĄCY: „Majówka u Bonifratrów” 185
Tabela 87 Projekt 51- UZUPEŁNIAJĄCY: „Przedsięwzięcie polegające na wydzieleniu terenów z przeznaczeniem na zorganizowaną zabudowę mieszkaniową” 188
Tabela 88 Projekt 52- UZUPEŁNIAJĄCY: „Dożynkowe Spotkania Integracyjne” 189
Tabela 89 Projekt 53- UZUPEŁNIAJĄCY: „Zebrzydowski 2017-2020” 191
Tabela 90 Projekt 54- UZUPEŁNIAJĄCY: „Aktywizacja zawodowa i społeczna osób zagrożonych wykluczeniem społecznym, w tym osób niepełnosprawnych” 194
Tabela 91 Projekt 55- UZUPEŁNIAJĄCY: „Działania uspołeczniające dla mieszkańców Domu Pomocy Społecznej Zakonu Bonifratrów w Zebrzydowicach” 196
Tabela 92 Projekt 56- UZUPEŁNIAJĄCY: „Poznaj tą wioskę- ścieżka edukacyjna” 199
Tabela 93 Projekt 57- UZUPEŁNIAJĄCY: „Zagospodarowanie ,,Kamieńca'' w Leńczach” 200
Tabela 94 Projekt 58 UZUPEŁNIAJĄCY: „Zajęcia sportowe na boisku sportowym przy Zespole Szkół Nr6 w Leńczach” 201
Tabela 95 Inne działania, poza podstawowymi projektami i przedsięwzięciami, przyczyniające się do eliminacji lub ograniczenia negatywnych zjawisk występujących na terenach rewitalizowanych 203

Tabela 96 Powiazania problemów, celów i projektów Gminnego Programu Rewitalizacji dla Gminy Kalwaria Zebrzydowska na lata 2017-2023 205
Tabela 97 Harmonogram realizacji działań w ramach Gminnego Programu Rewitalizacji dla Gminy Kalwaria Zebrzydowska na lata 2017-2023 224
Tabela 98 Priorytety inwestycyjne dotyczące rewitalizacji w ramach Krajowych Programów Operacyjnych 231
Tabela 99 Lista projektów w ramach Gminnego Programu Rewitalizacji dla Gminy Kalwaria Zebrzydowska na lata 2017-2023 wraz z szacunkowymi ramami finansowymi 233
Tabela 100 Kalendarium spotkań konsultacyjnych – Gminnego Programu Rewitalizacji dla Gminy Kalwaria Zebrzydowska na lata 2017-2023 253
Tabela 101 Wskaźniki realizacji Gminnego Programu Rewitalizacji dla Gminy Kalwaria Zebrzydowska na lata 2017-2023 260

Spis wykresów

Wykres 1 Struktura respondentów badania ze względu na płeć 57
Wykres 2 Struktura respondentów badania ze względu na wiek 57
Wykres 3 Struktura respondentów badania ze względu na stan cywilny 58
Wykres 4 Struktura respondentów ze względu na status społeczno-zawodowy 58
Wykres 5 Struktura respondentów ze względu na poziom wykształcenia 59
Wykres 6 Struktura respondentów ze względu na sytuację materialną 59
Wykres 7 Struktura odpowiedzi na pytanie 2.: Czy Gmina Kalwaria Zebrzydowska wymaga ożywienia społeczno-gospodarczego i przestrzenno-środowiskowego? 61
Wykres 8 Miejscowości wskazywane najczęściej jako sugerowany obszar działań rewitalizacyjnych 62
Wykres 9 Struktura odpowiedzi na pytanie 4.: jaki jest Pana/Pani związek ze wskazanym wcześniej obszarem? 63
Wykres 10 Struktura odpowiedzi na pytanie 5.: Najpoważniejsze problemy społeczne na wskazanym wcześniej obszarze wymagającym rewitalizacji 64
Wykres 11 Struktura odpowiedzi na pytanie 6.: Najważniejsze problemy gospodarcze na wskazanym wcześniej obszarze wymagającym rewitalizacji 65
Wykres 12 Struktura odpowiedzi na pytanie 7.: Najpoważniejsze problemy związane ze środowiskiem naturalnym oraz zagospodarowaniem przestrzennym na wskazanym wcześniej obszarze wymagającym rewitalizacji 66
Wykres 13 Struktura odpowiedzi na pytanie 8.: Proszę wskazać trzy rodzaje przedsięwzięć inwestycyjnych, które powinny być realizowane na wskazanym wcześniej obszarze w celu ograniczenia negatywnych zjawisk. 67
Wykres 14 Struktura odpowiedzi na pytanie 9.: Proszę wskazać dwa najważniejsze rodzaje przedsięwzięć, które powinny być podejmowane w celu ograniczenia negatywnych zjawisk gospodarczych 68

Spis załączników

Załącznik 1 Mapa z wyznaczonym obszarem rewitalizacji na terenie Gminy Kalwaria Zebrzydowska 274

Załącznik 1 Mapa z wyznaczonym obszarem rewitalizacji na terenie Gminy Kalwaria Zebrzydowska