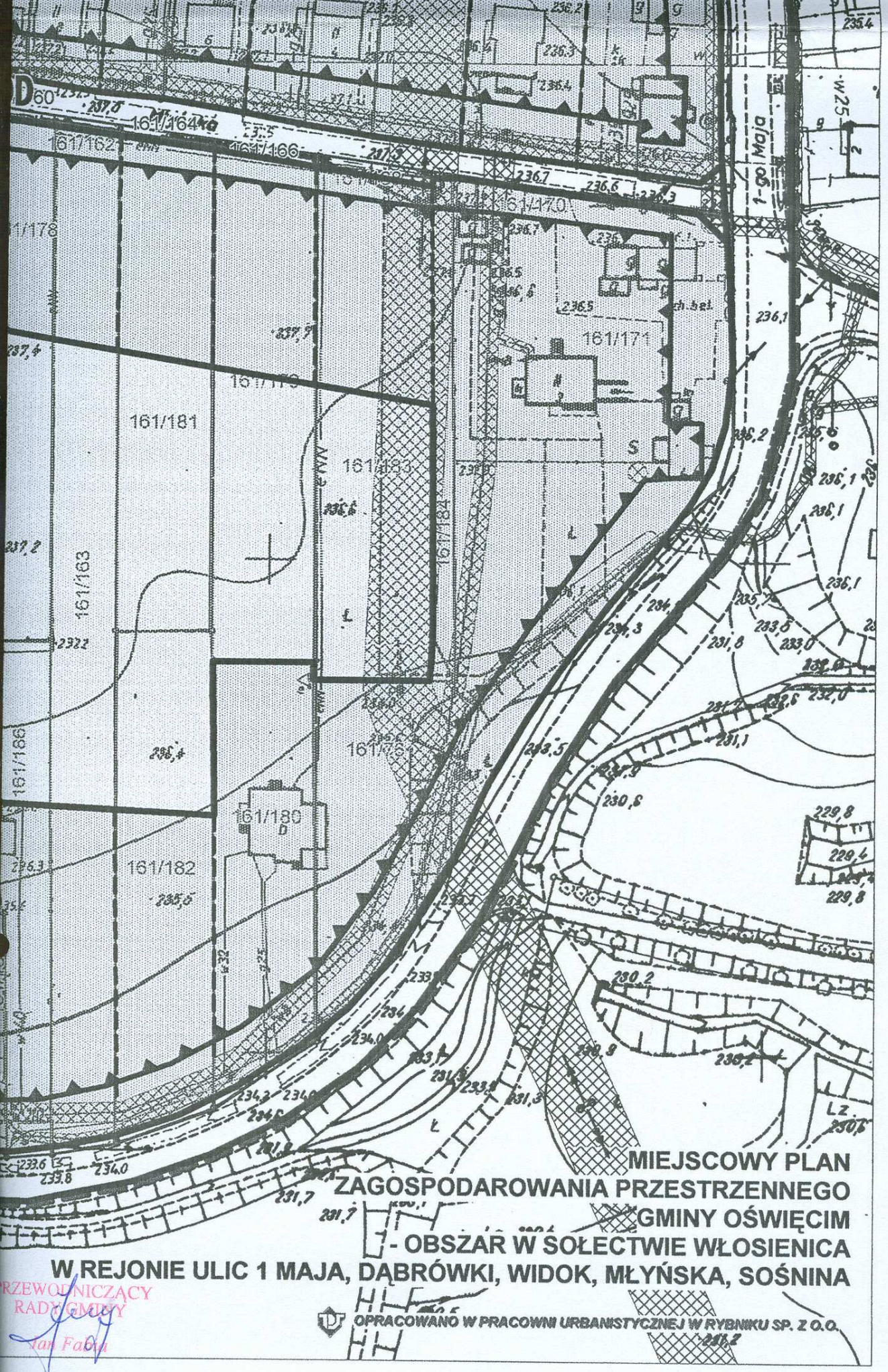

MIEJSCOWY PLAN ZAGOSPODAROWANIA PRZESTRZENNEGO GMINY OŚWIĘCIM - OBSZAR W SOŁECTWIE WŁOSIENICA W REJONIE ULIC 1 MAJA, DĄBRÓWKI, WIDOK, MŁYŃSKA, SOŚNINA

OPRACOWANO W PRACOWNI URBANISTYCZNEJ W RYBNIKU SP. Z O.O.

PRZEWODNICZĄCY
RADY GMINY
Jan Fałda

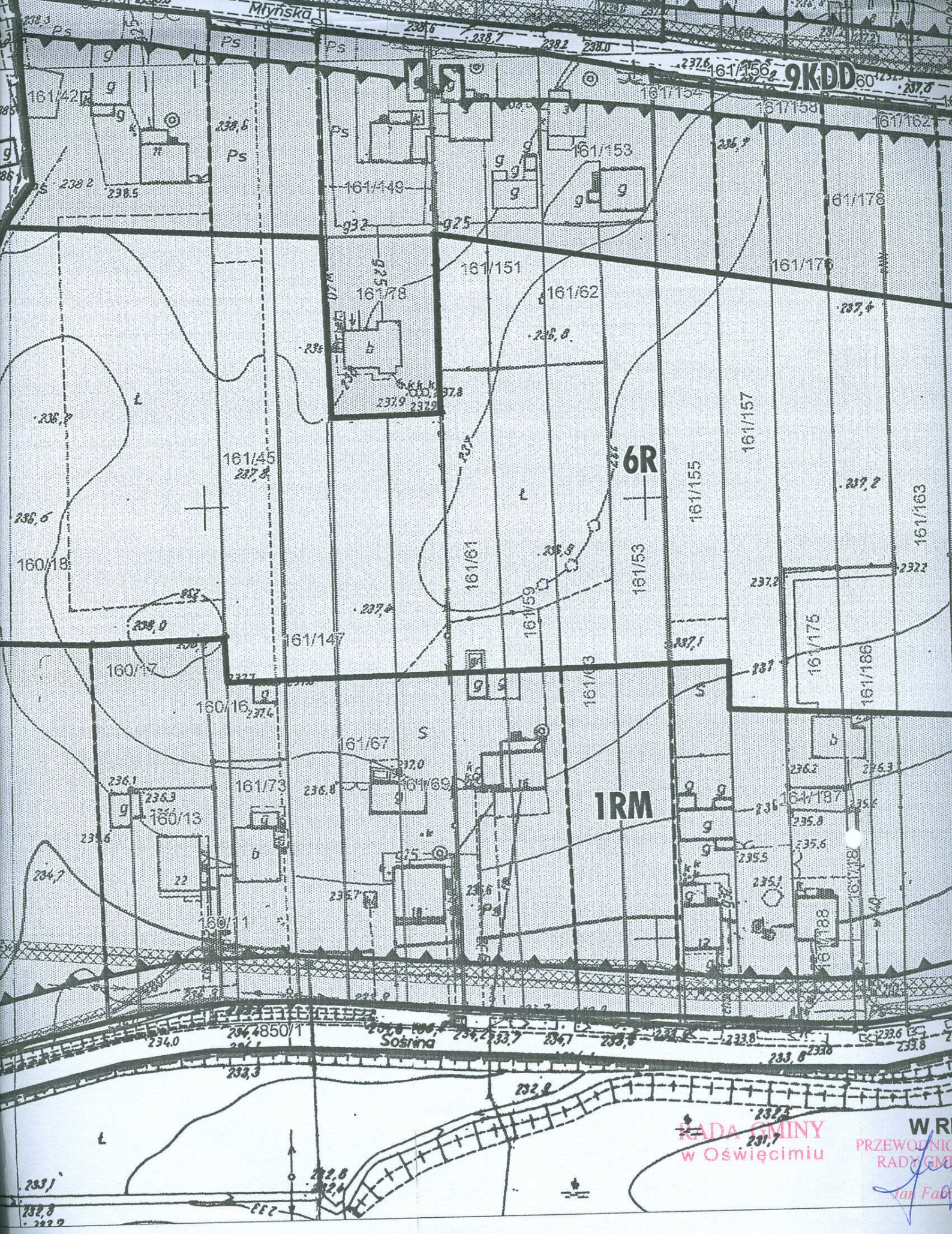

RADA GMINY
w Oświęcimiu

WR
PRZEWODNIC
RADY GM
Jan Fa

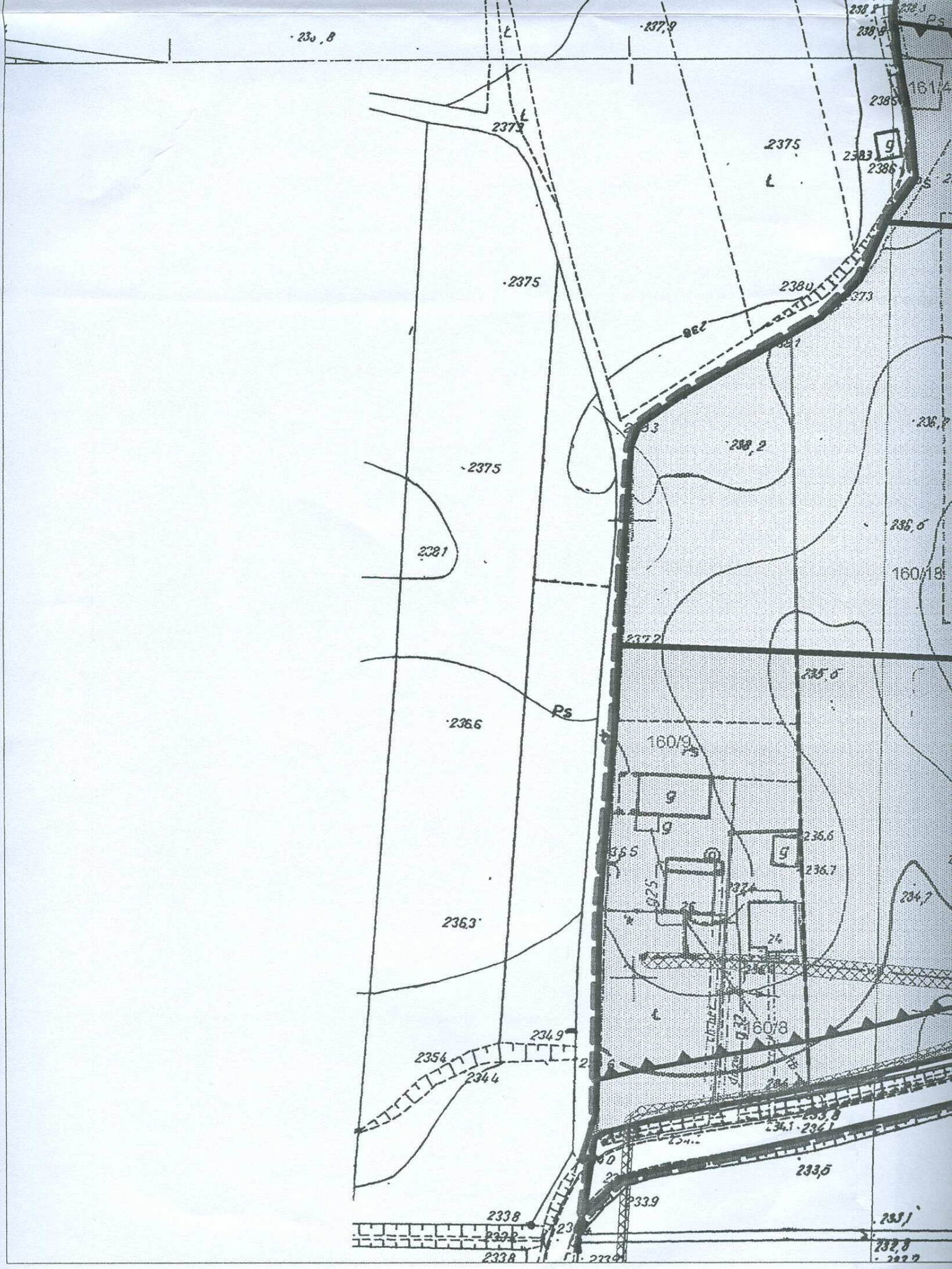
2375
2381
236,6
236,3
234,9
2354
2344
2338
233,5
233,9
232,8
238,2
236,5
160/9
160/8
161/4
160/18
236,7
234,1

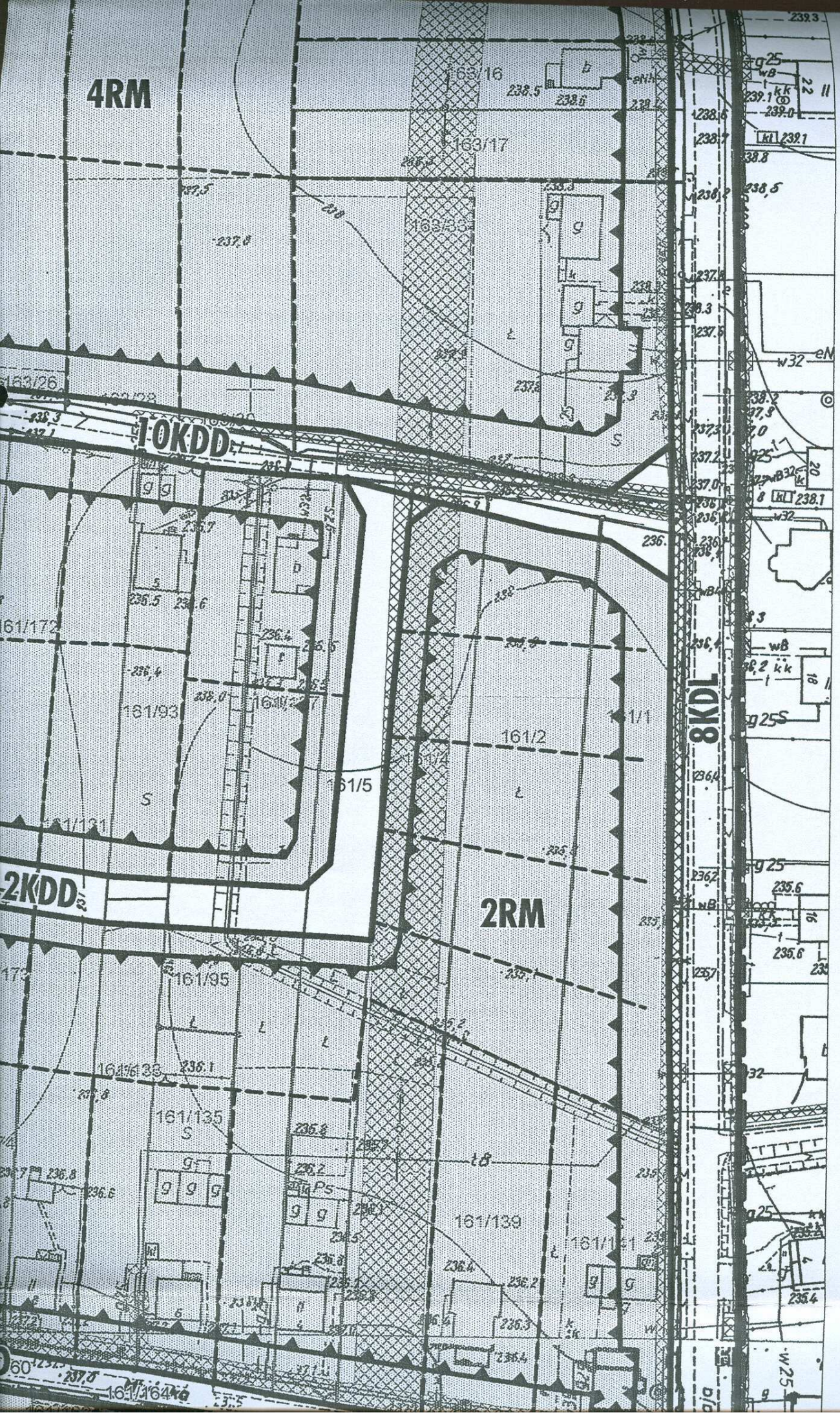
4RM
163/16
163/17
163/33
163/26
1OKDD
161/172
161/93
161/5
161/2
8KDL
2KDD
2RM
161/95
161/133
161/135
161/139
161/141
161/164

3RM
2RM
12KDD
9KDD
Młyńska
161/191
161/194
161/80
161/43
161/56
161/127
161/193
161/190
161/117
161/192
161/123
161/174
161/42
161/156
Ps
238,1
237,8
238,4
237,7
238,5
237,2
238,2
238,3
237,6
238,0

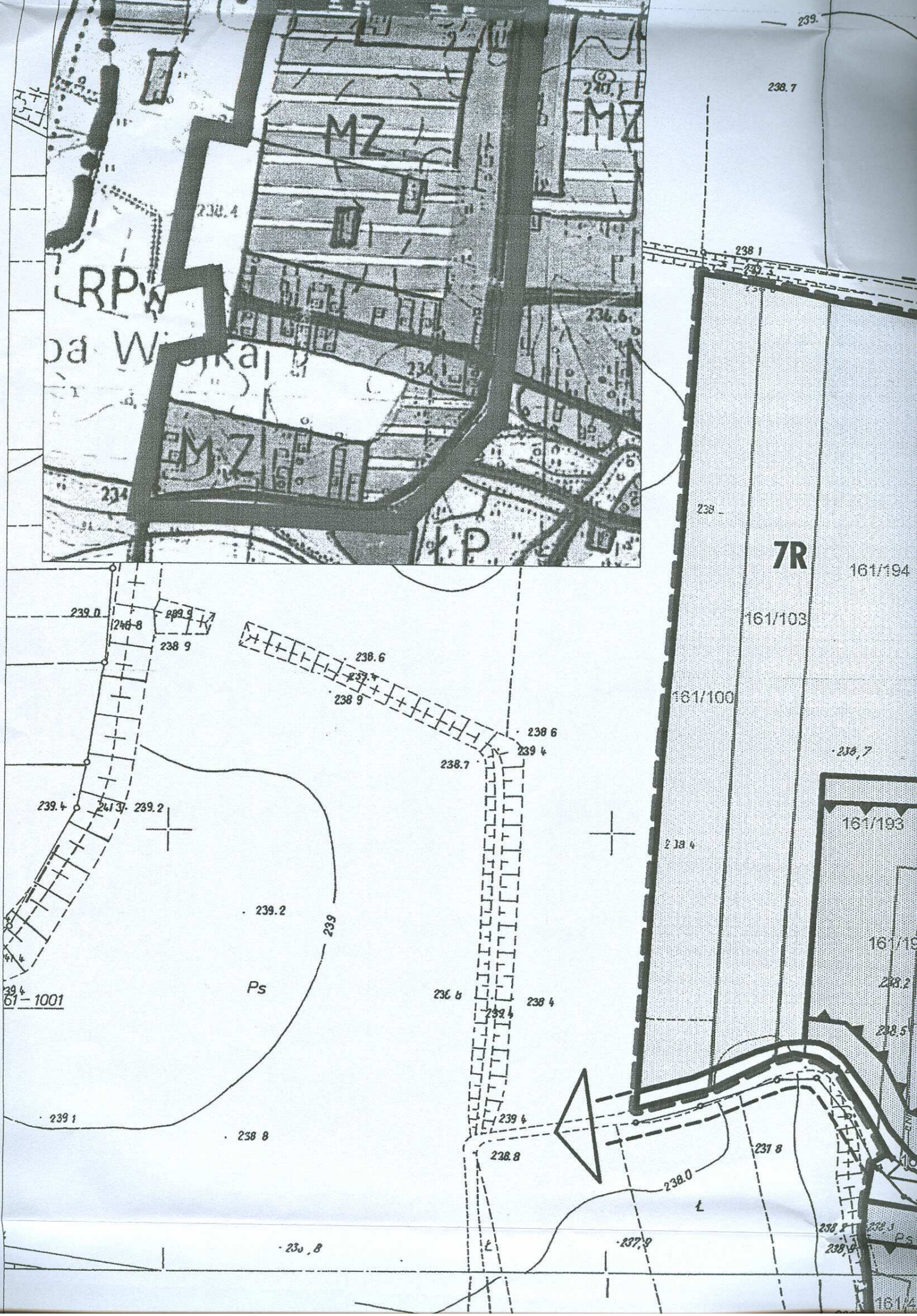
MZ
MZ
MZ
RP
7R
161/194
161/103
161/100
161/193
Ps
161-1001
239.2
239
238.6
238.7
238.4
238.8
239.4
238.0
237.8

PODAROWANIA PRZESTRZENNEGO GMINY OŚWIĘCIM
ULIC 1 MAJA, DĄBRÓWKI, WIDOK, MŁYŃSKA, SOŚNINA

SKALA 1 : 1000

HWAŁY NR XXXVI/263/05 RADY GMINY OŚWIĘCIM Z DNIA 29 GRUDNIA 2005 R.

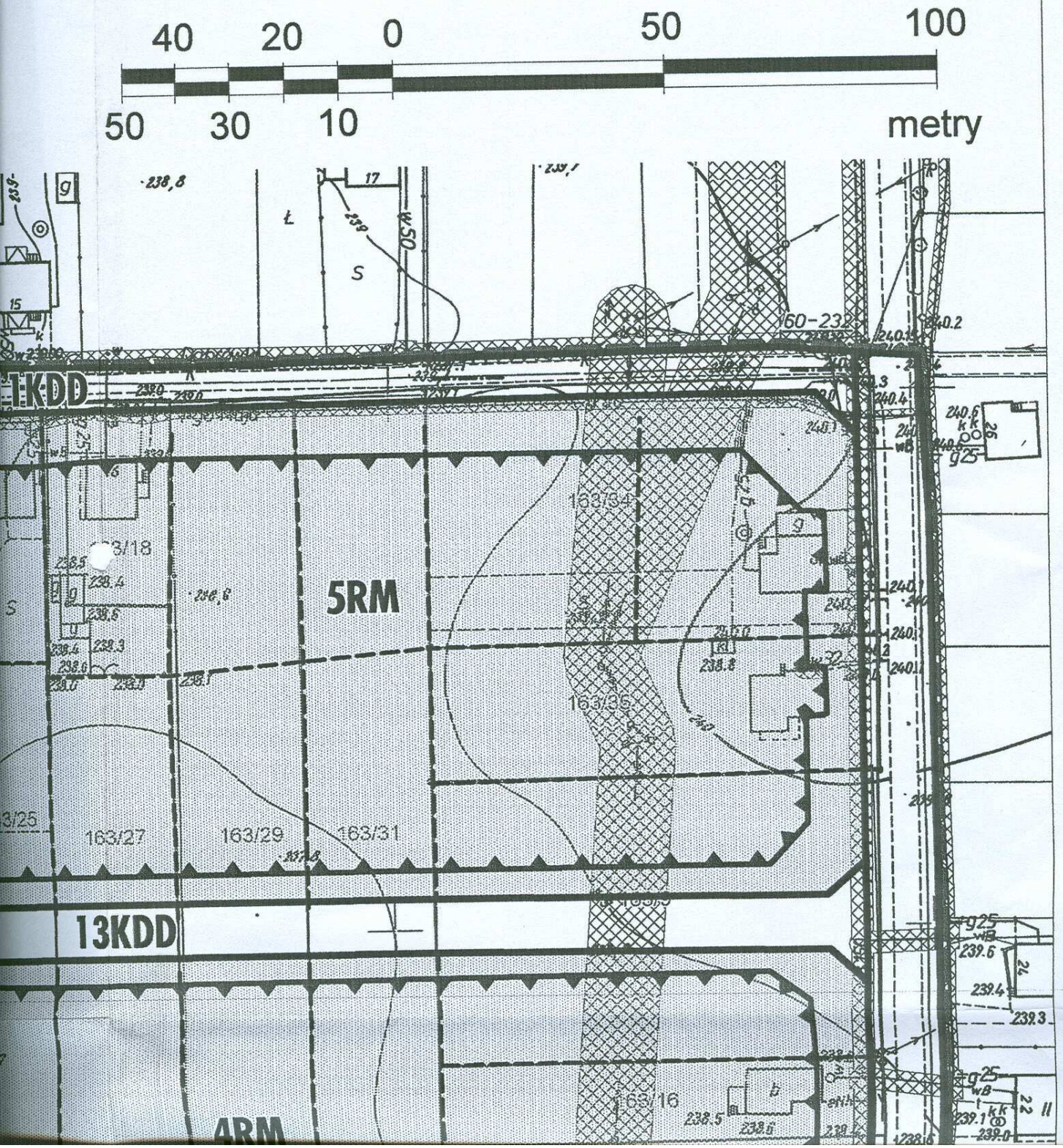

MIEJSCOWY PLAN ZAGOSPODAROW
- OBSZAR W SOŁECTWIE WŁOSIENICA W REJONIE ULIC 1 MA

ZAŁĄCZNIK NR 1 DO UCHWAŁY NR XX

50

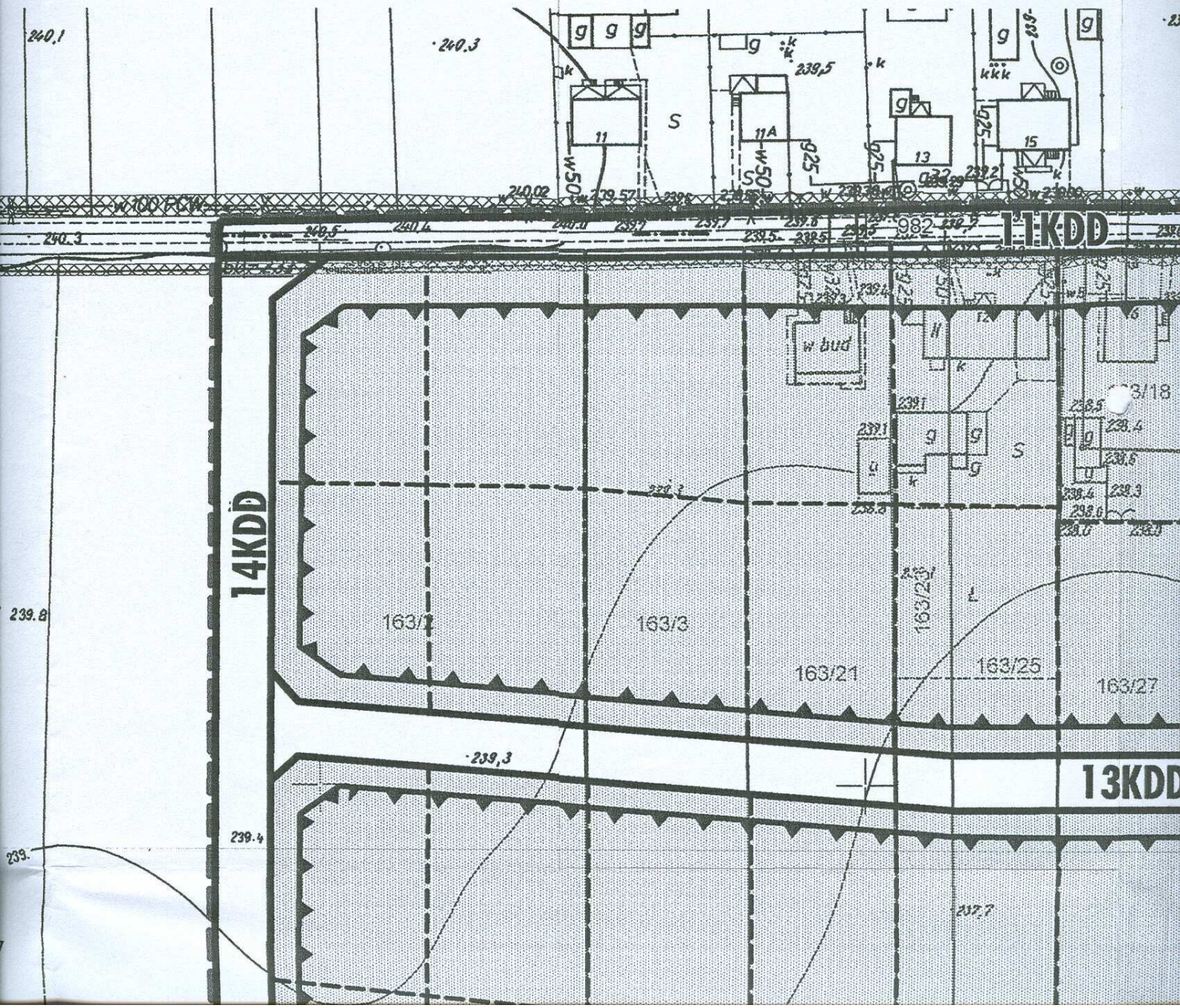

OZNACZENIA

- GRANICE TERENU OBJĘTEGO PLANEM
- LINIE ROZGRANICZAJĄCE TERENY O RÓŻNYM PRZEZNACZENIU LUB RÓŻNYCH ZASADACH ZAGOSPODAROWANIA
- LINIE PODZIAŁU WEWNĘTRZNEGO TERENÓW - ORIENTACYJNE
- LINIE ZABUDOWY NIEPRZEKRACZALNE
- GRANICE DZIAŁEK EWIDENCYJNYCH
- STREFY IZOLACYJNE I STREFY OCHRONNE OD SIECI INFRASTRUKTURY TECHNICZNEJ

SYMBOLE PRZEZNACZENIA PODSTAWOWEGO TERENÓW

RM	TERENY ZABUDOWY ZAGRODOWEJ
R	TERENY ROLNICZE
KDL	TERENY DRÓG PUBLICZNYCH LOKALNYCH
KDD	TERENY DRÓG PUBLICZNYCH DOJAZDOWYCH

SPOSÓB ZAPISU TERENÓW NA RYSUNKU PLANU

7 R

oznaczenie podstawowe terenu

kolejny numer terenu wydzielonego liniami rozgraniczającymi w ramach obszaru objętego planem

FRAGMENT STUDIUM UWARUNKOWAŃ I KIERUNKÓW ZAGOSPODAROWANIA PRZESTRZENNEGO GMINY OŚWIĘCIM